



Periódico Oficial

DEL GOBIERNO DEL ESTADO DE DURANGO



REGISTRO POSTAL

IMPRESOS AUTORIZADOS POR SEPOMEX

PERMISO

DIRECTOR RESPONSABLE

No IM10-0008

TOMO CCXXXVI

DURANGO, DGO.,

MARTES 28 DE

DICIEMBRE DE 2021

EL C. SECRETARIO
GENERAL DE GOBIERNO
DEL ESTADO.

LAS LEYES, DECRETOS Y DEMAS DISPOSICIONES
SON OBLIGATORIAS POR EL SOLO HECHO DE
PUBLICARSE EN ESTE PERIODICO

No. 37 EXT

PODER EJECUTIVO CONTENIDO

DECRETO No. 082.-	QUE CONTIENE REFORMA AL ARTÍCULO 404, FRACCIÓN I AL CÓDIGO PENAL DEL ESTADO LIBRE Y SOBERANO DE DURANGO.	PAG. 2
DECRETO No. 083.-	QUE CONTIENE LA LEY DE INGRESOS PARA EL EJERCICIO FISCAL 2022, DEL MUNICIPIO DE DURANGO, DGO.	PAG. 6
DECRETO No. 084.-	QUE CONTIENE LA LEY DE INGRESOS PARA EL EJERCICIO FISCAL 2022, DEL MUNICIPIO DE LERDO, DGO.	PAG. 286
DECRETO No. 085.-	QUE CONTIENE LA LEY DE INGRESOS PARA EL EJERCICIO FISCAL 2022, DEL MUNICIPIO DE GÓMEZ PALACIO, DGO.	PAG. 378



LXIX
LEGISLATURA
H. CONGRESO DEL ESTADO DE DURANGO
2021 - 2024

EL CIUDADANO DOCTOR JOSÉ ROSAS AISPURO TORRES GOBERNADOR DEL ESTADO LIBRE Y SOBERANO DE DURANGO, A SUS HABITANTES, S A B E D:

QUE LA H. LEGISLATURA DEL MISMO SE HA SERVIDO DIRIGIRME EL SIGUIENTE:

Con fecha 11 de noviembre del presente año, los CC. Diputados Christian Alán Jean Esparza, Alejandra Del Valle Ramírez, Ofelia Rentería Delgadillo, Eduardo García Reyes, Sandra Lilia Amaya Rosales, Marisol Carrillo Quiroga Y Bernabé Aguilar Carrillo, integrantes del Grupo Parlamentario del Partido Movimiento de Regeneración Nacional, de la LXIX Legislatura, presentaron Iniciativa de Decreto que contiene REFORMA AL ARTICULO 147 TER DEL CÓDIGO PENAL DEL ESTADO LIBRE Y SOBERANO DE DURANGO; misma que fue turnada a la Comisión de Justicia, integrada por los CC. Diputados Ricardo Fidel Pacheco Rodríguez, Alejandro Mojica Narváez, Diana Maribel Torres Torres, José Antonio Solís Campos Y Mario Alfonso Delgado Mendoza, Presidente, Secretario y Vocales respectivamente, los cuales emitieron su dictamen favorable con base en los siguientes:

CONSIDERANDOS:

PRIMERO. – Al realizar el estudio y análisis exhaustivo de la iniciativa mencionada en el proemio del presente, encontramos que la misma fue presentada en fecha 11 de noviembre de 2021, mediante el cual los iniciadores proponen reformas y adiciones al artículo 147 ter. del Código Penal del Estado de Durango, en materia de feminicidio.

SEGUNDO. - Asimismo, es interesante observar que, dentro del gran ámbito el término servidor público es la calidad que se le otorga a toda persona que desempeñe un empleo, cargo o comisión a favor del Estado. De acuerdo con el Diccionario Jurídico Mexicano, el funcionario público por otro lado, Servidor Público. Es aquel que, independientemente de su denominación ya sea de funcionario o de servidor civil, está normado por un régimen de función pública bajo una ley específica de derecho público o mediante disposiciones equivalentes, y asumen actividades enmarcadas en los intereses primordiales del Estado. No se trata de todos los empleados o trabajadores del Estado, sino solamente de aquellos que como funcionarios desempeñan las funciones esenciales que le atañen al Estado.

TERCERO. – Además, por responsabilidad puede entenderse la obligación que tiene una persona de subsanar el perjuicio producido o el daño causado a un tercero, porque así lo disponga una ley, lo requiera una convención originaria, lo estipule un contrato, o se desprenda de ciertos hechos ocurridos con independencia de que en ellos exista o no culpa del obligado a subsanar.

Dentro de este marco las responsabilidades de servidores públicos, sus modalidades de acuerdo con el título cuarto constitucional y de acuerdo con lo dispuesto por los artículos 108 al 114 de la Constitución Federal, el sistema de responsabilidades de los servidores públicos se conforma por cuatro vertientes: La responsabilidad política para ciertas categorías de servidores públicos de alto rango, por la comisión de actos u omisiones que redunden en perjuicio de los intereses públicos fundamentales o de su buen despacho, la responsabilidad penal para los servidores públicos que incurran en delito, la responsabilidad administrativa para los que faltan a la legalidad, honradez, lealtad, imparcialidad y eficiencia en la función pública, y a responsabilidad civil para los servidores públicos que con su actuación ilícita causen daños patrimoniales. Por lo demás, el sistema descansa en un principio de autonomía, conforme al cual para cada tipo de responsabilidad se instituyen órganos, procedimientos, supuestos y sanciones propias, aunque algunas de éstas coincidan desde el punto de vista material, como ocurre tratándose de las sanciones económicas aplicables tanto a la responsabilidad política, a la administrativa o penal, así como la inhabilitación prevista para las dos primeras, de modo que un servidor público puede ser sujeto de varias responsabilidades y, por lo mismo, susceptible de ser sancionado en diferentes vías y con distintas sanciones.

CUARTO. – Como se ha venido diciendo, la supervisión de la conducta de los servidores públicos en ejercicio de su cargo, tanto en México como en el mundo, es un tema que desde siempre ha estado en la mira de la sociedad, ya que, si bien debe haber honestidad en su actuar en la labor encomendada, no pocas ocasiones resulta ser todo lo contrario.



Por los motivos antes expuestos, nos manifestamos a favor de la propuesta hecha por los iniciadores y consideramos que la iniciativa, es procedente, empero a que es dable hacer la aclaración que en la presente iniciativa que nos ocupó, los iniciadores proponen que se realice la adición al artículo 147 ter, no obstante y para no menoscabar las pretensiones de la iniciativa se hace la modificación del artículo para encuadrarse dentro de las disposiciones contenidas en el artículo 404 en su fracción I, del Código Penal a fin de tener una subsecuencia normativa legal, lo anterior, con fundamento en lo que dispone el artículo 189 de la Ley Orgánica del Congreso del Estado de Durango,

Con base en los anteriores Considerandos, esta H. LXIX Legislatura del Estado, expide el siguiente:

DECRETO No. 82

LA SEXAGÉSIMA NOVENA LEGISLATURA DEL HONORABLE CONGRESO DEL ESTADO LIBRE Y SOBERANO DE DURANGO, EN EJERCICIO DE LAS FACULTADES QUE LE CONFIERE EL ARTÍCULO 82 DE LA CONSTITUCIÓN POLÍTICA LOCAL, A NOMBRE DEL PUEBLO, DECRETA:

ARTÍCULO ÚNICO: Se reforma el Artículo 404 fracción I al Código Penal del Estado Libre y Soberano de Durango.

ARTÍCULO 404. Las penas previstas en el artículo anterior se incrementarán en una mitad, cuando:

I. El delito sea cometido por un servidor público que **retarde o entorpezca maliciosamente o por negligencia la procuración o administración de justicia** en ejercicio de sus funciones o con motivo de ellas, en cuyo caso se impondrá a éste, además, destitución e inhabilitación para ocupar otro empleo, cargo o comisión públicos de seis meses a tres años; o,

II.

ARTÍCULOS TRANSITORIOS:

PRIMERO. El presente decreto entrará en vigor al día siguiente de su publicación en el Periódico Oficial del Gobierno del Estado de Durango.

SEGUNDO. Se derogan todas las disposiciones que se opongan al presente decreto.

El Ciudadano Gobernador del Estado, sancionará, promulgará y dispondrá se publique, circule y observe.



LXX
LEGISLATURA
H. CONGRESO DEL ESTADO DE DURANGO
2021 2024

Dado en el Salón de Sesiones del Honorable Congreso del Estado, en Victoria de Durango, Dgo., a los (15) quince días del mes de diciembre del año (2021) dos mil veintiuno.



LXIX
LEGISLATURA
H. CONGRESO DEL ESTADO DE DURANGO
2021 2024

DIP. GERARDO GALAVIZ MARTINEZ
PRESIDENTE.

DIP. SUGHEY ADRIANA TORRES RODRIGUEZ
SECRETARIA.

DIP. ALEJANDRA DEL VALLE RAMIREZ
SECRETARIA.

POR TANTO MANDO, SE IMPRIMA, PUBLIQUE, CIRCULE Y COMUNÍQUESE A QUIENES CORRESPONDA PARA SU EXACTA OBSERVANCIA.

DADO EN EL PALACIO DEL PODER EJECUTIVO, EN VICTORIA DE DURANGO, DGO. A LOS (22) VEINTIDÓS DÍAS DEL MES DE DICIEMBRE DEL AÑO (2021) DOS MIL VEINTIUNO.

EL C. GOBERNADOR DEL ESTADO DE DURANGO


DR. JOSÉ ROSAS AISPURO TORRES

EL SECRETARIO GENERAL DE GOBIERNO


M.A.P. ING. JORGE CLEMENTE MOJICA VARGAS



EL CIUDADANO DOCTOR JOSÉ ROSAS AISPURU TORRES
GOBERNADOR DEL ESTADO LIBRE Y SOBERANO DE
DURANGO, A SUS HABITANTES, S A B E D:

QUE LA H. LEGISLATURA DEL MISMO SE HA SERVIDO
DIRIGIRME EL SIGUIENTE:

Con fecha 31 de octubre del presente año, los L.A. JORGE ALEJANDRO SALUM DEL PALACIO, y L.A. MARIO GARZA ESCOBOSA, en su carácter de Presidente y Secretario del H. Ayuntamiento del Municipio de Durango, Dgo., presentaron a esta H. LXIX Legislatura del Estado, Iniciativa de Decreto que contiene *LEY DE INGRESOS DEL MUNICIPIO DE DURANGO, DGO., PARA EL EJERCICIO FISCAL 2022*; misma que fue turnada a la Comisión de Hacienda, Presupuesto y Cuenta Pública integrada por los CC. Diputados: Silvia Patricia Jiménez Delgado, Luis Enrique Benítez Ojeda, Christian Alán Jean Esparza, Alejandro Mojica Narvaez, Alicia Guadalupe Gamboa Martínez, David Ramos Zepeda y Alejandra del Valle Ramírez; Presidente, Secretario y Vocales respectivamente, los cuales emitieron su dictamen favorable con base en los siguientes:

ANTECEDENTES DE LA INICIATIVA

La Constitución Política del Estado Libre y Soberano de Durango, en su artículo 78 fracción V, dispone que el derecho de iniciar leyes y decretos compete entre otros, a los municipios en cuanto a su administración municipal, bajo ese tenor, el Presidente y Secretario del Ayuntamiento del Municipio de Durango, Dgo., presentaron ante este Congreso del Estado, iniciativa que contiene Ley de Ingresos del Municipio de Durango para el ejercicio fiscal 2022, misma que fue aprobada en Sesión Extraordinaria de Cabildo de fecha 30 de octubre de 2021.

En ese orden de ideas, el artículo 150 de la Constitución en comento, contempla que: *"Los municipios administrarán libremente su hacienda, la cual se formará de los rendimientos de los bienes que les pertenezcan, así como de las contribuciones y otros ingresos que el Congreso del Estado establezca a su favor; en todo caso:*

- I. Percibirán las contribuciones, incluyendo tasas adicionales que establezca el Estado sobre la propiedad inmobiliaria, de su fraccionamiento, división, consolidación, traslación y mejora; así como las que tengan por base el cambio de valor de los inmuebles.*
- II. Las participaciones, aportaciones y subsidios federales, que serán cubiertas por la Federación a los municipios con arreglo a las bases, montos y plazos que anualmente se determine en las leyes.*
- III. Los ingresos derivados de la prestación de servicios públicos a su cargo; así como los productos y aprovechamientos que le correspondan.*

Los ayuntamientos propondrán al Congreso del Estado las cuotas y tarifas aplicables a impuestos, derechos, contribuciones de mejoras y las tablas de valores unitarios de suelo y construcciones que sirvan de base para el cobro de las contribuciones sobre la propiedad inmobiliaria.

Los ayuntamientos enviarán al Congreso del Estado su iniciativa de ley de ingresos en los plazos que determine la ley.

Los presupuestos de egresos serán aprobados por los ayuntamientos con base en sus ingresos disponibles y deberán incluir en los mismos, los tabuladores desglosados de las remuneraciones que perciban los servidores públicos municipales.

...

Por lo que, derivado de tal disposición Constitucional, la Ley Orgánica del Municipio Libre del Estado de Durango, establece en su artículo 33, inciso C) que es responsabilidad de los ayuntamientos en materia de hacienda pública municipal, aprobar su iniciativa de Ley de Ingresos para el ejercicio fiscal que corresponda y remitirla al Congreso del Estado, a más tardar el día último del mes de octubre del año respectivo.

En tal virtud, la Comisión que dictaminó, al entrar al estudio y análisis de iniciativa aludida en el proemio del presente dictamen, dio cuenta que se materializan dichas disposiciones, así como lo establecido por los artículos 52, fracción XXI y 85 fracción XVI de la Ley Orgánica del Municipio Libre del Estado de Durango, presentando en consecuencia su iniciativa de Ley de Ingresos en tiempo y forma, tal como se expone en el primer párrafo del presente.

CONSIDERANDOS

PRIMERO. Este Congreso Local, a fin de dar cumplimiento a lo establecido en los artículos 115 fracción IV, párrafo octavo, de la Constitución Política de los Estados Unidos Mexicanos y 82 fracción I, inciso a) de la Constitución Política del Estado Libre y Soberano de Durango, emite el presente dictamen, toda vez que dichos preceptos facultan a este Poder Legislativo a aprobar anualmente las leyes de ingresos del Estado y de los Municipios, que regirán el ejercicio fiscal siguiente, en este caso, para el año 2022, así como la ley que contiene el presupuesto de egresos del Estado, que deberá incluir los tabuladores desglosados de las percepciones de los servidores públicos.



SEGUNDO. En el caso que nos ocupa, la Comisión dio cuenta que la administración pública municipal, debe contar con recursos humanos, materiales, técnicos y financieros, que le permitan llevar a cabo la prestación de los servicios públicos que le corresponden; en este sentido, efectúa un proceso de planeación, que parte de un diagnóstico, para establecer las estrategias y acciones a realizar, de acuerdo a las necesidades prioritarias de la población de las diferentes localidades del municipio; estas acciones se contemplan en el Plan Estatal de Desarrollo y los Planes Municipales de Desarrollo, y desde luego, en sus Programas Anuales de Trabajo.

Es indudable que la administración municipal, conoce la importancia de su responsabilidad, por ser el nivel de gobierno más cercano a la población, es la que conoce sus problemas y necesidades, la que cotidianamente dialoga y comparte; y de manera corresponsable, al lado de los sectores privado y social, busca las mejores alternativas y las plasma en los planes y programas a desarrollar durante su gestión.

TERCERO. En cuanto a la integración de la propuesta que constituye la iniciativa, no escapó a esta dictaminadora el hecho de que el fortalecimiento de las haciendas públicas municipales constituye una prioridad relevante para el Poder Legislativo, puesto que las facultades y obligaciones fiscales deben ser ejercidas para posibilitar una mayor recaudación. Las facilidades que se otorgan a los contribuyentes del Impuesto Predial, del Impuesto Sobre Traslación de Dominio de Bienes Inmuebles y del Derecho por prestación del Servicio de Agua Potable, en adeudos de ejercicios anteriores, permitirán una mayor recaudación, facilidades que también alcanzan a los contribuyentes puntuales, respecto de los impuestos y derecho mencionados, pues al cumplir con sus obligaciones fiscales en tiempo recibirán un subsidio que permitirá engrosar los caudales públicos. El establecimiento de facilidades fiscales vía subsidio, sin duda facilitarán la recaudación de compromisos anteriores y procurarán la protección a los sectores más desfavorecidos económicamente, estableciendo tarifas preferentes al Impuesto Predial, Impuesto Sobre Traslación de Dominio de Bienes Inmuebles, así como en el derecho del Agua, para aquellos propietarios de predios urbanos, que sean jubilados, pensionados y discapacitados, legalmente acreditados, o mayores de 60 años en precaria situación económica; lo anterior, en razón de que la Suprema Corte de Justicia de la Nación ha establecido que el hecho de que el legislador contemple subsidios dentro de una ley, ello no contraviene lo dispuesto por nuestra Carta Fundamental, ya que al otorgar éstos, es porque en las mismas leyes se reflejan intereses sociales o económicos de los sujetos beneficiados, que los diferencian del resto de los contribuyentes que amerita que se les dé un tratamiento fiscal diferente, pues existen otras leyes que procuran su protección.

CUARTO. Ahora bien, es importante resaltar que a raíz de la entrada en vigor de la Ley General de Contabilidad Gubernamental, en fecha uno de enero de 2009, ésta vino a hacer un gran cambio en las entidades federativas, toda vez que tal como lo dispone dicho ordenamiento, su objeto es establecer los criterios generales que regirán la contabilidad gubernamental y la emisión de la información financiera de los entes públicos, con el fin de lograr su adecuada armonización, por lo que los gobiernos estatales deberán coordinarse con los municipales para que éstos armonicen su contabilidad con base en las disposiciones de dicha Ley.

En tal virtud, los entes públicos aplicarán la contabilidad gubernamental para facilitar el registro y la fiscalización de los activos, pasivos, ingresos y gastos y, en general, contribuir a medir la eficacia, economía y eficiencia del gasto e ingresos públicos, la administración de la deuda pública, incluyendo las obligaciones contingentes y el patrimonio del Estado.

QUINTO. En ese tenor, resulta pues de gran importancia señalar que las leyes de ingresos son tributarias, con la vigencia de un año, mismas que cuentan con los conceptos de cobro, aprobados por el Consejo Nacional de Armonización Contable, de acuerdo a lo que dispone el artículo 9 de la Ley General de Contabilidad Gubernamental, y sobre esos conceptos será que emitan su cobro, a excepción de aquellos que se encuentran suspendidos, en virtud de la Declaratoria de Coordinación en Materia Federal de Impuestos y Derechos entre la Federación y el Estado de Durango.

SEXTO. En otro orden de ideas, en fecha 15 de diciembre de 2016, el Congreso de la Unión emitió el Decreto mediante el cual aprueba la Ley para Determinar el Valor de la Unidad de Medida y Actualización (UMA), misma que tiene por objeto establecer el método de cálculo que debe aplicar el Instituto Nacional de Estadística y Geografía (INEGI) para determinar el valor actualizado de la Unidad de Medida y Actualización, por lo que será el INEGI, el facultado para publicar en el Diario Oficial de la Federación dentro de los primeros diez días del mes de enero de cada año el valor diario, mensual y anual en moneda nacional de la UMA y entrarán en vigor dichos valores el 1o. de febrero de dicho año, de acuerdo a lo establecido en la ley en mención, a lo que estarán sujetos los cobros contenidos en la presente ley, por lo que, los cobros en dicha ley de ingresos se establecen en Unidad de Medida y Actualización (UMA).

SÉPTIMO. En fecha 18 de noviembre de 2021, se aprobó el decreto número 10 que contiene reforma al artículo 45 de la Ley de Presupuesto, Contabilidad y Gasto Público, a fin de que los municipios, dentro de su presupuesto de egresos anual destine al menos el 1% de sus ingresos de libre disposición, con el objeto de crear una cuenta para laudos laborales, ello en razón de los problemas que se han suscitado en fechas recientes, dentro de los municipios, al término de cada administración que algunos de los exempleados al no obtener la indemnización correspondiente, demandan a la administración, y es cuando el Tribunal Laboral Burocrático emite el laudo correspondiente, y es entonces, cuando no hay recurso suficiente para dar cumplimiento a las resoluciones laborales.



Dicho fondo deberá constar expresamente tanto en acta, como en estados financieros de entrega-recepción de la administración saliente a la administración entrante, así como en el acumulado de la administración saliente, a fin de que, si no se le dio uso en la administración que entrega, se entregue a la administración entrante, y así sucesivamente. Dicho monto deberá ser auditado por la Entidad de Auditoría Superior del Estado, toda vez que al momento de que se realice el ingreso de cuando menos el 1% deberá registrarse en su contabilidad para que la Entidad esté en condiciones de fiscalizar dicho fondo, con el objeto de que éste no se destine a otro fin que no sea el pago de laudos laborales.

Por lo que, si dentro del presupuesto de egresos, que el Municipio haya presentado anexo a su iniciativa de ingresos, no lo consideró para el próximo ejercicio fiscal, en cuanto la Secretaría de Finanzas y de Administración publique las participaciones y aportaciones correspondientes a los municipios, éstos deberán adecuar su presupuesto a fin de que integren dicha partida.

Dicho artículo quedó de la siguiente manera:

"ARTÍCULO 45.- Los municipios, a través de sus ayuntamientos, aprobarán libremente sus Presupuestos de Egresos para el Ejercicio Fiscal que corresponda, pero dicho presupuesto deberá seguir en lo general, las mismas reglas establecidas por esta Ley respecto de la conformación del Presupuesto de Egresos del Estado; dichos presupuestos deberán ser presentados ante el Congreso del Estado junto con la iniciativa que contenga la Ley de Ingresos para el ejercicio fiscal siguiente; además, en el mismo presupuesto cada uno de los Ayuntamientos deberán destinar cuando menos el 1% de su presupuesto de ingresos anual de libre disposición, a fin de crear un fondo para el pago de laudos laborales, dicho fondo deberá reflejarse en sus registros contables, y al término de la administración al momento de hacer la entrega recepción, se deberá incluir esta información expresamente en el acta, así como en los estados bancarios del mismo.

Al momento de que la Secretaría de Finanzas y Administración del Gobierno del Estado, publique en el Periódico Oficial del Gobierno del Estado de Durango, las participaciones y aportaciones de cada uno de los municipios, estos deberán adecuar sus presupuestos de egresos y desde ese momento destinar el monto de cuando menos el 1% de sus ingresos de libre disposición, en base a los periodos en los que reciban las participaciones y aportaciones federales, y al momento de depositar dicho monto se deberá hacer también lo correspondientes sobre sus ingresos de derechos, contribuciones de mejoras, impuestos, productos y aprovechamientos, a fin de que dicha cantidad vaya generando rendimientos; estas modificaciones, el ayuntamiento las deberá notificar al Congreso del Estado de Durango, así como a la Entidad de Auditoría Superior del Estado".

OCTAVO. Además de lo anterior, los suscritos, consideramos que siendo la intención primigenia del dictamen que la recaudación en sí no constituye un fin, sino que es un medio para obtener ingresos encaminados a satisfacer las necesidades sociales, dentro del trazo establecido en el texto constitucional, tal como se desprende del artículo 31, fracción IV de la Constitución Política de los Estados Unidos Mexicanos, que conmina a contribuir a los gastos públicos y no a la acumulación de recursos fiscales; lo anterior, en atención a que mientras los medios tributarios utilizados por el Estado para obtener recursos -las contribuciones- deben tener un fin necesariamente fiscal -al cual, conforme a criterios jurisprudenciales, pueden adicionarse otros fines de índole extrafiscal-, los montos que generen las contribuciones y todos los demás ingresos del Estado, apuntarán siempre hacia objetivos extrafiscales.

Ahora bien, a la luz de estos criterios jurisprudenciales y normativos, y a fin de apegarnos estrictamente al marco constitucional en materia tributaria, encuentra exacta aplicación en la especie, la Tesis Jurisprudencial 1a./J. 107/2011, materia Constitucional, correspondiente a la Novena Época, con número de Registro 161079, emitida por la Primera Sala de nuestro Máximo Tribunal, visible en la página 506, Tomo XXXIV, Septiembre de 2011, Fuente, Semanario Judicial de la Federación y su Gaceta.¹

¹ FINES FISCALES Y EXTRAFISCALES.

En la teoría constitucional de la Suprema Corte de Justicia de la Nación ha existido una constante en cuanto a la noción de que las contribuciones siempre tienen un fin fiscal -la recaudación- y que adicionalmente pueden tener otros de índole extrafiscal -que deben cumplir con los principios constitucionales aplicables, debiendo fundamentarse, entre otras, en las prescripciones del artículo 25 de la Constitución Política de los Estados Unidos Mexicanos-. Sin embargo, esta Primera Sala estima necesario efectuar una precisión conceptual, a efecto de acotar los ámbitos en que puede contemplarse la vinculación de ambos tipos de fines, para lo cual es necesario distinguir los medios utilizados por el Estado para allegarse de recursos, sin que estas herramientas se confundan con el producto de dicha actividad recaudatoria y financiera, esto es, los recursos en sí. Lo anterior en atención a que mientras los medios tributarios utilizados por el Estado para obtener recursos -las contribuciones- deben tener un fin necesariamente fiscal -al cual, conforme a criterios jurisprudenciales, pueden adicionarse otros fines de índole extrafiscal-, los montos que generen las contribuciones y todos los demás ingresos del Estado apuntarán siempre hacia objetivos extrafiscales. Así, puede afirmarse que en materia de propósitos constitucionales, el ámbito fiscal corresponde exclusivamente a algunos de los medios utilizados por el Estado para allegarse de recursos -a los tributarios, en los cuales también pueden concurrir finalidades extrafiscales-, mientras que los ingresos que emanan de éstos -y de los demás que ingresan al erario, aun los financieros o no tributarios-, se encuentran indisolublemente destinados a fines delimitados en la política económica estatal, cuya naturaleza será siempre extrafiscal. Ello, tomando en cuenta que la recaudación en sí no constituye un fin, sino que es un medio para obtener ingresos encaminados a satisfacer las necesidades sociales, dentro del



NOVENO. Importante resulta mencionar, que en fechas recientes se llevó a cabo la socialización de una iniciativa de decreto de adición del artículo 62 Bis del Código Fiscal Municipal, por parte de un grupo de legisladores de la Sexagésima Novena Legislatura, a fin de establecer el mes de marzo como mes de la escrituración de vivienda de interés social y popular y de terrenos populares, además de otorgar subsidios en el impuesto sobre traslación de dominio de bienes inmuebles, de avalúo y demás trámites relacionados con la escrituración de viviendas de interés social y popular, así como en los gastos respectivos de ejecución, multas y recargos, aplicables a los trámites relacionados con la escrituración de viviendas de interés social y popular y de terrenos populares; dicha iniciativa fue aprobada por este Congreso, mediante Decreto número 08 de fecha 18 de noviembre de 2021, y el cual contiene lo siguiente: "ARTÍCULO 62 Bis. Las presidentas y/o presidentes municipales, durante el mes de marzo podrán otorgar subsidios que podrán ser hasta de un 80% en el Impuesto Sobre Traslación de Dominio de Bienes Inmuebles, de Avalúo y demás trámites relacionados con la escrituración de viviendas de interés social y popular, así como de terrenos populares, de acuerdo a las características que se contienen en la Ley General de Desarrollo Urbano para el Estado de Durango; así como en los gastos respectivos de ejecución, multas y recargos, atendiendo a que estos beneficios se otorgarán únicamente al propietario de una sola vivienda".

La iniciativa en mención se construyó a fin de atender las demandas y sugerencias de la ciudadanía y de los presidentes municipales, a fin de que, todos aquellos poseedores de vivienda de interés social y popular, así como de terrenos que existen en nuestra entidad, puedan regularizar su documentación y con ello puedan tener seguridad jurídica sobre su patrimonio familiar.

Por lo que, es importante mencionar que la Suprema Corte de Justicia de la Nación, ha emitido criterio en el cual sostiene que el autor de la norma al establecer estímulos fiscales acreditables, debe proporcionar justificaciones, motivos o razones al otorgamiento implica dar un trato diferenciado, sin que pueda obligársele a precisar las razones por las que no lo hizo en los restantes. Este criterio se contiene en: *Registro digital: 163818, Instancia: Primera Sala. Novena Época. Materias(s): Administrativa, Constitucional. Tesis: 1a. CIX/2010, Fuente: Semanario Judicial de la Federación y su Gaceta. Tomo XXXII, septiembre de 2010 página 181. Tipo: Aislada.*²

Por lo que, a fin de que se materialicen dichas disposiciones, las presidentas y/o presidentes municipales, podrán otorgar un subsidio durante el mes de marzo de hasta un 80% en el Impuesto Sobre Traslación de Dominio de Bienes Inmuebles, de Avalúo y demás trámites relacionados con la escrituración de viviendas de interés social y popular, así como de terrenos populares, de acuerdo a las características que se contienen en la Ley General de Desarrollo Urbano para el Estado de Durango; así como en los gastos respectivos de ejecución, multas y recargos, atendiendo a que estos beneficios se otorgarán únicamente al propietario de una sola vivienda.

trazo establecido en el texto constitucional, tal como se desprende del artículo 31, fracción IV, de la Constitución Federal, que conmina a contribuir a los gastos públicos, y no a la acumulación de recursos fiscales.

²ESTÍMULOS FISCALES ACREDITABLES. SU OTORGAMIENTO IMPLICA DAR UN TRATO DIFERENCIADO, POR LO QUE EL AUTOR DE LA NORMA LO DEBE JUSTIFICAR, SIN QUE SEA NECESARIO APORTAR RAZONES SOBRE LOS CASOS A LOS QUE NO SE OTORGA EL BENEFICIO RESPECTIVO. Al establecer un trato diferenciado en materia de beneficios fiscales, como lo son los estímulos acreditables que se otorgan con ese carácter, el autor de la norma respectiva debe proporcionar justificaciones, motivos o razones. En efecto, si nos encontramos ante créditos fiscales que conceden estímulos, que promocionan ciertas conductas, que no se otorgan por razones estructurales, sino que son el vehículo para el otorgamiento de determinados beneficios, que no resultan exigibles constitucionalmente, y que de algún modo están en tensión con las implicaciones del principio de generalidad tributaria, ello tiene implicaciones en lo que se refiere a las razones que debería ofrecer el legislador al justificar el otorgamiento del estímulo fiscal en comento. De esta forma, resulta radicalmente distinto acercarse al tema de la motivación legislativa en los casos en los que el gobernado denuncia que la legislación ordinaria establece un trato diferenciado que tiene como efecto privarle de un derecho constitucionalmente tutelado, restando a la esfera jurídica del quejoso, que en aquellos en los que el trato diferenciado se reduce a otorgar beneficios a terceros. Si, como ha sostenido esta Sala, lo ordinario no es la exención o, para el caso, el otorgamiento del beneficio fiscal, sino la causación y cálculo del gravamen en los términos legales, la carga justificatoria -la carga argumental al momento de legislar- no debe en estos casos pesar sobre las razones por las que no se establece el gravamen -o bien, sobre las razones por las que no se otorga el estímulo- pues tales extremos no son sólo "ordinarios" o "esperados", sino que son demandados por la propia Constitución, al derivar del principio de generalidad en la tributación. En tales circunstancias, bastará que el legislador justifique por qué otorga el crédito para determinados casos, sin que pueda obligársele a precisar las razones por las que no lo hizo en los restantes, pues no debe pasarse por alto que la persona o personas que no cuentan con el estímulo otorgado por el legislador, no están pagando una obligación fiscal excesiva o desajustada en relación con la capacidad contributiva que legitima la imposición del gravamen, y que sirve de medida para su determinación en cantidad líquida. Así, se aprecia que la situación ordinaria a la luz de lo dispuesto por la Constitución es no contar con la medida de minoración promotora de ciertas conductas. Por ello, si algo debe justificar el legislador cuando establece exenciones, o cuando autoriza beneficios y estímulos acreditables, son las razones por las que se siente autorizado a introducirlos en la legislación fiscal, pues se erigen en excepción al programa constitucional, al hacer que determinadas manifestaciones de capacidad, idóneas para contribuir al levantamiento de las cargas públicas, dejen de hacerlo.

Amparo en revisión 2199/2009. Ferrocarril Mexicano, S.A. de C.V. y otra. 27 de enero de 2010. Cinco votos. Ponente: José Ramón Cossío Díaz. Secretarios: Francisca María Pou Giménez, Juan Carlos Roa Jacobo, Dolores Rueda Aguilar y Ricardo Manuel Martínez Estrada.



Por lo que, los suscritos en aras de coadyuvar con los presidentes municipales a reactivar su economía, es que votamos a favor del presente, toda vez que aún y cuando estamos conscientes de la situación económica por la que estamos atravesando todos los ciudadanos, también es necesario que aquellas personas que tienen créditos fiscales, puedan ponerse al corriente en sus pagos, y así poder tener una seguridad sobre sus bienes, además por los tiempos que estamos pasando es necesario que seamos responsables y de tener la oportunidad, poder organizarnos y actualizar nuestro patrimonio familiar.

DÉCIMO. De igual forma, es importante mencionar que, en razón de que en el próximo año 2022, se llevarán a cabo elecciones para elegir 39 ayuntamientos, así como el Titular del Poder Ejecutivo, es necesario que los ayuntamientos, además del monto contemplado en sus presupuestos de egresos del ejercicio fiscal correspondiente en el rubro de indemnizaciones, contemplen un porcentaje más en razón del término de la administración a fin de que indemnicen al personal que ya no continuará en dicho ayuntamiento, y con ello evitar laudos laborales.

DÉCIMO PRIMERO. Entre los servicios públicos de mayor importancia a cargo de los municipios se encuentra el alumbrado público, el cual ha sido definido doctrinalmente por términos siguientes:

"El servicio público de alumbrado público es una actividad técnica, destinada a satisfacer la necesidad de carácter general, consistente en disponer durante la noche en la vía pública de la iluminación suficiente para advertir los obstáculos que puedan obstruir el tránsito —especialmente el peatonal— y percibir la presencia de otras personas; cuyo cumplimiento, uniforme y continuo, debe ser permanentemente asegurado, regulado y controlado por el poder público, para aprovechamiento indiscriminado de toda persona".

Con la finalidad de solventar el costo del alumbrado público, la mayoría de los municipios de las entidades federativas, entre ellas, Durango, ha establecido una contribución a cargo de los usuarios de este servicio.

En la mayor parte de los estados, dicha contribución ha sido configurada como un derecho y para su cálculo se toma como referencia el consumo privado de energía eléctrica, a partir de ahí se fija un porcentaje, del 5%, 6%, 8% y 10%, que debe ser cubierto por los usuarios y está incluido en el recibo de la Comisión Federal de Electricidad.

Los contribuyentes, principalmente las grandes empresas, se han inconformado en contra del cobro del Derecho de Alumbrado Público (DAP), a través del juicio de amparo e, invariablemente, los tribunales federales se los han concedido, pues han considerado que las Legislaturas Estatales no pueden establecer contribuciones respecto de materias exclusivas de la Federación, en este caso, la energía eléctrica, además, han señalado que la tarifa no guarda relación con el costo que tiene para el municipio la prestación del servicio de alumbrado público, no obstante que las aportaciones de los contribuyentes son muy por debajo del costo anual del servicio.

En el mes de enero del 2020, la Comisión Nacional de los Derechos Humanos, interpuso la acción de inconstitucionalidad 93/2020 en contra de 4 leyes de ingresos municipales del Estado, de: Gómez Palacio, Lerdo, Santiago Papasquiaro y Tamazula, que prevén el cobro de este Derecho, pues el citado Organismo Constitucional Autónomo considera que vulneran los derechos humanos al establecer una contribución que ha sido declarada inconstitucional.

La Suprema Corte de Justicia de la Nación resolvió la citada acción de inconstitucionalidad y determinó la invalidez de las 4 leyes de ingresos municipales para el ejercicio fiscal 2020 citadas, y además, resolvió en el sentido de dar a su sentencia un efecto expansivo, con el fin de que la Legislatura Estatal, al momento de emitir las leyes de ingresos municipales del ejercicio fiscal 2019, no incurra en las mismas violaciones constitucionales.

Es así que, esta Legislatura propone una nueva configuración de la contribución relativa al cobro del servicio de alumbrado público, a partir de un nuevo diseño y diverso al declarado inválido por la Suprema Corte de Justicia de la Nación.

La configuración de esta contribución, se propone observando en todo momento el principio de legalidad, y cumpliendo los principios del artículo 31 Constitucional, estableciendo los elementos que configuran la contribución denominada Derecho de Alumbrado Público.

DÉCIMO SEGUNDO. El proceso del suministro de agua potable comprende, de manera general, la captación, conducción, tratamiento, almacenamiento de agua tratada y distribución del recurso hídrico. Los sistemas convencionales de abastecimiento de agua utilizan para su captación aguas superficiales o aguas subterráneas. Las superficiales se refieren a fuentes visibles, como son ríos, arroyos, lagos y lagunas, mientras las subterráneas, a fuentes que se encuentran confinadas en el subsuelo, como pozos y galerías filtrantes.

La segunda etapa consiste en la conducción del agua desde el punto de captación hasta la planta de tratamiento o el sitio de consumo; puede ser un canal abierto o red de tuberías. La siguiente etapa se refiere a la necesidad de almacenar agua en alguna reserva cuando la fuente no presenta un caudal suficiente durante el año para satisfacer la demanda de la población.



En la etapa de tratamiento, el agua obtiene, mediante diferentes procedimientos, las características físico-químicas necesarias para consumo humano. Finalmente, la distribución del agua desde el tanque de almacenamiento de agua tratada, estaciones de bombeo y red de tuberías, permite la entrega del agua potable al usuario final.

El Día del Agua (22 de marzo) del año 2014 tuvo por tema "Agua y energía", con la intención de hacer conciencia sobre la manera tan importante en que estos dos conceptos se relacionan. Toda actividad productiva necesita estos dos insumos de manera indispensable. La agricultura, por ejemplo, demanda grandes cantidades de agua. El agua utilizada para el riego, requiere de energía para ser transportada desde el lugar de captación, hasta el punto de consumo. Y la generación de energía, a su vez, requiere, en la mayoría de los casos, grandes cantidades de agua, a excepción de tecnologías como la eólica y fotovoltaica.

El abrir la llave del agua para tomar un baño o lavar trastes, implica consumo de energía. La gran mayoría de las viviendas en México cuentan con bombas centrífugas cuyo motor consume energía para llevar el agua desde las cisternas bajo el piso hasta los tinacos en la azotea de las casas y edificios.

Sin embargo a medida que pasan los años, nos damos cuenta que a la fecha no se han tomado medidas estrictas para cuidar nuestro vital líquido, ya que no tenemos la cultura de ser responsables en dale uno uso adecuado; de igual modo, a las autoridades municipales en este caso a través de los organismos descentralizados que son los encargados de transportar a nuestro hogares les cuesta dicho servicio, ya que tienen que invertir en conducción del agua desde el punto de captación hasta la planta de tratamiento o el sitio de consumo; por lo que esta Comisión en aras de apoyar al organismo descentralizado a otorgar un mejor servicio a la ciudadanía y a su vez hacer conciencia del cuidado del agua, tuvo a bien analizar el anexo a la iniciativa que sostiene el presente dictamen, y que es donde se establecen las cuotas, tasas o tarifas respecto del cobro de dicho líquido, apoyando nuestra decisión en criterios emitidos por la Suprema Corte de Justicia de la Nación, que ha sostenido que al elevar las tarifas del cobro por el derecho de agua se debe analizar si cumplen con los principios tributarios de proporcionalidad y equidad, ya que debe atenderse al objeto real del servicio prestado por la administración pública y que trasciende tanto al costo como a otros elementos: Suprema Corte de Justicia de la Nación, Registro digital: 205418, Instancia: Pleno, Octava Época, Materias(s): Administrativa, Tesis: P. XLVIII/94, Fuente: Gaceta del Semanario Judicial de la Federación. Núm. 83, Noviembre de 1994, página 33, Tipo: Aislada.³

De igual manera es importante hacer mención que el objeto de establecer cuotas diferentes con cuotas mínimas y adicionales aplicables por cada mil litros sobre el excedente del límite inferior, en el derecho por el servicio de agua potable que suministra el municipio a través del organismo descentralizado, es dependiendo del uso que se le dé al recurso natural, por lo que nuestro

³ DERECHOS FISCALES. PARA EXAMINAR SI CUMPLEN CON LOS PRINCIPIOS TRIBUTARIOS DE PROPORCIONALIDAD Y EQUIDAD, DEBE ATENDERSE AL OBJETO REAL DEL SERVICIO PRESTADO POR LA ADMINISTRACION PUBLICA Y QUE TRASCIENDE TANTO AL COSTO COMO A OTROS ELEMENTOS.

Esta Suprema Corte ha sentado en la tesis jurisprudencial 9, publicada en el Semanario Judicial de la Federación, Octava Época, Tomo I, Primera Parte-1, Pleno, página 158, que las leyes que establecen derechos fiscales por inscripción de documentos sobre constitución de sociedades mercantiles o aumentos de sus capitales en el Registro Público correspondiente, fijando como tarifa un porcentaje sobre el capital, son contrarias a los principios tributarios de proporcionalidad y equidad, porque no toman en cuenta el costo del servicio que presta la Administración Pública, sino elementos extraños que conducen a concluir que por un mismo servicio se paguen cuotas diversas. En cambio, tratándose de derechos por servicio de agua potable, ha tomado en consideración para juzgar sobre la proporcionalidad y equidad del derecho, no la pura correlación entre el costo del servicio y el monto de la cuota, sino también los beneficios recibidos por los usuarios, las posibilidades económicas de éstos y razones de tipo extrafiscal, como se infiere de la tesis XLVIII/91 publicada en el Semanario Judicial de la Federación, Octava Época, Tomo VIII, Primera Parte, página 5. El examen de ambas tesis no hace concluir que ha cambiado el criterio de este alto Tribunal, sino que ha sentado criterios distintos para derechos fiscales de naturaleza diferente, atendiendo al objeto real del servicio prestado por el ente público y que trasciende tanto al costo como a otros elementos. Ello, porque tratándose de derechos causados por el registro de documentos o actos similares, el objeto real del servicio se traduce, fundamentalmente, en la recepción de declaraciones y su inscripción en libros, exigiendo de la Administración un esfuerzo uniforme a través del cual puede satisfacer todas las necesidades que se presenten, sin aumento apreciable del costo del servicio, mientras que la prestación del servicio de agua potable requiere de una compleja conjunción de actos materiales de alto costo a fin de lograr la captación, conducción, saneamiento y distribución del agua que, además, no está ilimitadamente a disposición de la administración pública, pues el agotamiento de las fuentes, la alteración de las capas freáticas, los cambios climáticos y el gasto exagerado, abusivo o irresponsable por los usuarios, repercuten en la prestación del servicio porque ante la escasez del líquido, es necesario renovar los gastos para descubrir, captar y allegar más agua, todo lo cual justifica, cuando son razonables, cuotas diferentes y tarifas progresivas.

Amparo en revisión 2108/91. Cariantú del Pacífico, S.A. 18 de mayo de 1994. Unanimidad de veinte votos. Ponente: Juan Díaz Romero. Secretario: Raúl Alberto Pérez Castillo.

El Tribunal Pleno en su sesión privada celebrada el martes dieciocho de octubre en curso, por unanimidad de dieciocho votos de los señores Ministros Presidente Ulises Schmill Ordóñez, Carlos de Silva Nava, Ignacio Magaña Cárdenas, Diego Valadés Ríos, Miguel Montes García, Carlos Sempé Minvielle, Felipa López Contreras, Luis Fernández Doblado, José Antonio Llanos Duarte, Victoria Adato Green, Samuel Alba Leyva, Ignacio Moisés Cal y Mayor Gutiérrez, Clementina Gil de Lester, Atenasio González Martínez, José Manuel Villagoridoa Lozano, Fausta Moreno Flores, Carlos García Vázquez y Juan Díaz Romero: aprobó, con el número XLVIII/94, la tesis que antecede; y determinó que la votación es idónea para integrar tesis de jurisprudencia. Ausentes: Noé Castañón León, Mariano Azuela Güitrón y Sergio Hugo Chapital Gutiérrez. México, Distrito Federal, a veinte de octubre de mil novecientos noventa y cuatro.



máximo tribunal no lo ha considerado inconstitucional, así lo ha sostenido.⁴ Suprema Corte de Justicia de la Nación, Registro digital: 163161, Instancia: Tribunales Colegiados de Circuito, Novena Época, Materias(s): Constitucional, Tesis: I.15o.A.166 A, Fuente: Semanario Judicial de la Federación y su Gaceta. Tomo XXXIII, Enero de 2011, página 3180, Tipo: Aislada.

DÉCIMO TERCERO. De igual modo es menester hacer mención que de un estudio realizado por la Universidad Nacional Autónoma de México (UNAM), los acuíferos suministran 35% del agua que utilizan los humanos en todo el mundo. En la actualidad existe preocupación por parte de los científicos ya que los mayores acuíferos subterráneos del planeta se vacían aceleradamente.

De los 37 acuíferos más grandes del mundo, 21 se encuentran en una situación crítica, ya que se les extrajo más agua de la que recuperaron.

- Un acuífero es un depósito de agua que circula a través de formaciones geológicas en el subsuelo, el cual puede recargarse gracias al agua de lluvia y las nevadas.

Por ejemplo, en el caso del acuífero que abastece de agua a la Ciudad de México, este se recarga con el agua que se filtra de las sierras al sur de la capital del país. La maestra Cecilia Lartigue, del Programa de Manejo, Uso y Reuso del Agua (PUMAGUA) de la UNAM, destacó que existe una relación importante entre el uso de suelo y la disposición de agua, por lo que acciones como la tala de árboles impiden que el agua llegue a los acuíferos.

Por su parte, la maestra Elena Abraham, del Instituto Argentino de Investigaciones de Zonas Áridas, dijo que "cuando tálamos la parte alta de una cuenca, por más que haya una importante cantidad de agua disponible, si hay una precipitación fuerte y el suelo no está protegido por el bosque o por el pastizal, la mayor parte de esa precipitación escurre rápidamente. Esto provoca procesos de erosión y de deslizamientos que causan inundaciones que generan catástrofes en las zonas urbanas". Destacó que estamos en un momento crítico no sólo para el agua como un recurso aislado, sino desde un punto de vista ambiental, ya sea en su relación con otros recursos y con las necesidades de la población. La maestra Lartigue expresó que no sólo se debe estudiar el tema del agua para uso humano, sino como un soporte de vida a nivel de las cuencas.

Problemática nacional

- Distribución y explotación

En nuestro país hay 653 acuíferos, de los cuales 105 han sido sobreexplotados, según el Atlas del Agua en México 2016. Setenta por ciento del agua del acuífero que abastece a la Ciudad de México proviene de la cadena montañosa que rodea la cuenca de México, integrada por la Sierra de las Cruces, la Sierra del Chichinautzin y la Sierra Nevada.

- Abastecimiento y uso

En México, la recarga de los acuíferos asciende a 2471 m³/s y se extrae para su uso 889 m³/s, según el Diagnóstico del Agua en las Américas. Alrededor de 77% del agua se utiliza en la agricultura, 14% para abastecimiento público, 5% para la generación de energía en plantas termoeléctricas y 4% para la industria autoabastecida.

- Sobreexplotación de acuíferos

⁴ DERECHOS POR SUMINISTRO DE AGUA. EL ARTÍCULO 172, FRACCIÓN I, INCISOS A) Y B), DEL CÓDIGO FISCAL DEL DISTRITO FEDERAL, AL ESTABLECER DIFERENTES CUOTAS PARA EL PAGO RELATIVO DEPENDIENDO DEL USO O DESTINO QUE SE LE DÉ A AQUEL RECURSO NATURAL, NO INFRINGE LOS PRINCIPIOS TRIBUTARIOS DE PROPORCIONALIDAD Y EQUIDAD CONSAGRADOS EN EL ARTÍCULO 31, FRACCIÓN IV, CONSTITUCIONAL (LEGISLACIÓN VIGENTE EN 2010).

El citado precepto legal establece el mecanismo para determinar la tarifa a pagar bimestralmente por concepto de derechos por el suministro de agua en el Distrito Federal, a cargo de los usuarios que tengan instalado o autorizado el medidor por parte del Sistema de Aguas de esa entidad respecto de tomas de uso doméstico o no doméstico, cuyo monto comprende las erogaciones necesarias para adquirir, extraer, conducir y distribuir el líquido vital, así como su descarga en la red de drenaje, y las que se realicen para mantener y operar la infraestructura necesaria para tal servicio; la cual se encuentra estructurada conforme a un sistema de rangos determinados entre un mínimo y un máximo según el volumen de consumo en litros medido en el bimestre, con cuotas mínimas y adicionales aplicables por cada mil litros sobre el excedente del límite inferior. Desde esa óptica, el monto del derecho relativo se calcula, en principio, considerando si la fuente de abastecimiento de agua cuenta con medidor, y si su destino es o no de uso doméstico; enseguida, se toma como base el volumen de consumo de agua medido en el bimestre, cantidad a la cual se le aplica la cuota que corresponda por metro cúbico, según el nivel o rango dentro del que se ubique el contribuyente y, finalmente, por cada mil litros excedentes al límite inferior se le aplica la cuota adicional respectiva. Ahora bien, ese establecimiento de diferentes cuotas para el pago de derechos en función del uso o destino que se dé al recurso natural relativo, esto es, doméstico o no doméstico, no infringe los principios tributarios de proporcionalidad y equidad consagrados en el artículo 31, fracción IV, constitucional, en tanto que la distinción de trato no resulta caprichosa o artificial, pues atiende a hechos notorios, como son los distintos usos o aprovechamientos lucrativos o no que se pueden dar al consumo del agua y a las diversas necesidades que se cubren, lo que implica que existen razones objetivas que justifican la fijación de cuotas diversas; además de que esas porciones normativas respetan la capacidad contributiva igual de los iguales, ya que los contribuyentes que cuentan con medidores pagan el derecho en idénticas circunstancias, es decir, aquel que utiliza en igual medida el líquido vital, tanto en cantidad, uso y destino, paga la misma cuota, a diferencia de aquellos que la consumen en diferentes dimensiones.

DÉCIMO QUINTO TRIBUNAL COLEGIADO EN MATERIA ADMINISTRATIVA DEL PRIMER CIRCUITO.

Amparo en revisión 398/2010. Distribuidora Liverpool, S.A. de C.V. 8 de diciembre de 2010. Unanimidad de votos. Ponente: Armando Cortés Galván. Secretario: Edgar Genaro Cedillo Velázquez.

Nota: Por ejecutoria del 6 de julio de 2011, la Segunda Sala declaró inexistente la contradicción de tesis 174/2011, derivada de la denuncia de la que fue objeto el criterio contenido en esta tesis, al estimarse que no son discrepantes los criterios materia de la denuncia respectiva.



En 1975 existían en México 32 acuíferos sobreexplotados, en 2006 esta cifra ascendió a 104. Los casos más críticos están en Guanajuato, Querétaro, Coahuila, Durango, la península de Baja California, Aguascalientes, Chihuahua, Sonora y en el Valle de México. Estos acuíferos han perdido alrededor de 25% de su reserva natural.⁵

En tal virtud, la Comisión que dictaminó, ha considerado que al establecer los costos en el Anexo B de la presente Ley, lo hace con la firme conciencia que como autoridades deber inculcar a la ciudadanía el cuidado del agua, toda vez que como hemos visto del estudio realizado por la UNAM, nuestro Estado de Durango, es uno de los cuales se encuentra en situación crítica en cuanto a sus acuíferos, por lo que debemos establecer medidas más estrictas en cuanto al cuidado del agua líquida como es el agua; de igual modo es importante mencionar que sobre este tema la Suprema Corte de Justicia de la Nación se ha pronunciado al respecto, a través del siguiente criterio. Suprema Corte de Justicia de la Nación, Registro digital: 205756, Instancia: Pleno, Octava Época, Materias(s): Constitucional, Administrativa, Tesis: P. XLVII/91, Fuente: Semanario Judicial de la Federación. Tomo VIII, Octubre de 1991, página 5, Tipo: Aislada ⁶

DÉCIMO CUARTO. Sin duda alguna, los efectos de la pandemia han golpeado las economías de todo el mundo, lo cual llevará años recuperar, por lo que muchos comercios debido al cierre de estos ocasionado por dicha enfermedad, dejaron de percibir sus ingresos, sin embargo a la espera de que la economía se recupere, muchos negocios no ha cancelado sus licencias comerciales, otras personas físicas o pequeños empresarios o emprendedores, han solicitado a los ayuntamientos se les otorgue permisos temporales, porque no cuentan de momento con el capital que cuesta la expedición de una licencia por tiempo indefinido, y en aras de irse proyectando como emprendedores, es que pretenden abrir sus negocios, pero sabido es que se tienen que pagar desde permisos al municipio, al estado, incluso a la Secretaría de Hacienda; por lo que este municipio a fin de apoyar a los pequeños comerciantes o emprendedores, así como a evitar la venta clandestina de bebidas con contenido alcohólico es que para este ejercicio fiscal podrá autorizar licencias temporales para la venta de bebidas alcohólicas, y con ello contribuir a recuperar la economía y apoyar el autoempleo.

⁵ ;Se vacían nuestros acuíferos! | UNAM Global

⁶ AGUA POTABLE. EL DECRETO 265 DEL ESTADO DE GUERRERO POR EL QUE SE AUMENTAN LAS TARIFAS DE DERECHOS POR SU CONSUMO NO ES VIOLATORIO DEL PRINCIPIO DE EQUIDAD TRIBUTARIA AL FIJAR TARIFAS DIFERENCIALES.

De acuerdo con lo dispuesto en el artículo 31, fracción IV, de la Constitución, toda contribución, debe ser proporcional y equitativa, entendiéndose por "proporcional" que los contribuyentes deben ser gravados en proporción a sus ingresos o egresos y por "equitativa" que los contribuyentes que se encuentren en una misma situación deben recibir trato igual. Empero, tratándose del concepto específico de derechos, que quedan comprendidos dentro de las contribuciones, esta Suprema Corte de Justicia ha dicho que aun cuando el artículo 3o. del Código Fiscal de la Federación (antes de su reforma), define los derechos como contraprestaciones establecidas por el Poder Público en pago de un servicio, la palabra "contraprestación" no debe entenderse en sentido de derecho privado, de manera que corresponda exactamente al valor del servicio. Los servicios que presta el Estado se organizan en función del interés general y, secundariamente, de los particulares. El Estado no se constituye en una empresa privada que ofrezca al público sus servicios por un precio comercial con base exclusiva en los costos de producción. Los derechos constituyen un tributo establecido imperativamente por el Estado a los particulares que utilizan un servicio público. Por ello, en la fijación de las tarifas para el pago de derechos no se toma únicamente en cuenta los costos que origina la prestación del servicio sino fines extrafiscales, como sería provocar un aumento o una disminución en el uso del servicio. En consecuencia, el Decreto aludido, al establecer tarifas diferentes dependiendo del grupo de usuarios (doméstico popular, doméstico residencial, uso comercial, servicio público, turístico comercial exclusivo) no es violatorio de los principios de equidad y proporcionalidad tributarios, habida cuenta de que se tratan desigualmente situaciones desiguales al tomar en consideración los beneficios que se reciben y las posibilidades económicas y sociales de cada grupo de causantes.

Amparo en revisión 2143/89. Posada del Sol, S.A. 9 de mayo de 1991. Puesto a votación el proyecto modificado, por mayoría de trece votos de los señores ministros de Silva Nava, Magaña Cárdenas, López Contreras, Llanos Duarte, Adato Green, Rodríguez Roldán, Martínez Delgado, Gil de Lester, González Martínez, Villagordoa Lozano, Moreno Flores, García Vázquez y Presidente Schmill Ordóñez se determinó no ejercer la facultad de atracción, Rocha Díaz, Azuela Güitrón, Alba Leyva, Fernández Doblado, Díaz Romero y Chapital Gutiérrez votaron en contra; y por mayoría de trece votos de Silva Nava, Magaña Cárdenas, Rocha Díaz, Azuela Güitrón, Alba Leyva, López Contreras, Fernández Doblado, Llanos Duarte, Martínez Delgado, Gil de Lester, García Vázquez, Díaz Romero y Chapital Gutiérrez se resolvió modificar la sentencia impugnada; sobreseer en el juicio de garantías respecto de parte de los artículos 1o. y 2o. del decreto impugnado, únicamente por lo que se puntualiza en el considerando cuarto del proyecto; negar el amparo a la quejosa respecto del decreto número 265, en términos del considerando quinto del proyecto y reservar jurisdicción al Tribunal Colegiado del Vigésimo Primer Circuito, en turno, con residencia en Chilpancingo, Guerrero, para los efectos de su competencia; Adato Green, González Martínez, Villagordoa Lozano, Moreno Flores, Rodríguez Roldán y Presidente Schmill Ordóñez votaron en contra. Ausente: Castañón León. Ponente: Salvador Rocha Díaz. Secretario: Abraham Calderón Díaz.

Tesis número XLVII/91 aprobada por el Tribunal en Pleno en Sesión Privada celebrada el martes veinticuatro de septiembre de mil novecientos noventa y uno. Unanimidad de veinte votos de los señores ministros: Presidente Ulises Schmill Ordóñez, Carlos de Silva Nava, Ignacio Magaña Cárdenas, Mariano Azuela Güitrón, Samuel Alba Leyva, Felipe López Contreras, Luis Fernández Doblado, José Antonio Llanos Duarte, Victoria Adato Green, Santiago Rodríguez Roldán, Ignacio Moisés Cal y Mayor Gutiérrez, Clementina Gil de Lester, Atanasio González Martínez, José Manuel Villagordoa Lozano, Fausta Moreno Flores, Carlos García Vázquez, José Trinidad Lanz Cárdenas, Juan Díaz Romero, Sergio Hugo Chapital Gutiérrez y Noé Castañón León. Ausente: Salvador Rocha Díaz. México, Distrito Federal a 30 de septiembre de 1991.



DÉCIMO QUINTO. Por último, la Comisión que dictaminó, exhortó respetuosamente a la autonomía municipal, para que en uso de sus facultades, establezcan sistemas y procedimientos tendientes a incrementar la recaudación de los ingresos propios en los distintos conceptos de ingresos propios, que permitan elevar la eficiencia en la recaudación tributaria, ya que con ello podrán contar con finanzas más sólidas, que brindarán la oportunidad de crecimiento real a los municipios, evitando de manera paulatina la dependencia de recursos que son enviados por la Federación o el Estado. Dicha mejora en recaudación, beneficiará de manera directa a la sociedad en general del Municipio, con mayores y mejores obras y servicios que brinde el Ayuntamiento.

Por lo anteriormente expuesto y considerado, la Comisión que dictaminó, estimó que, al cumplir con las disposiciones constitucionales y legales, la iniciativa cuyo estudio nos ocupa, con las adecuaciones realizadas a la misma, es procedente:

Con base en los anteriores Considerandos, esta H. LXIX Legislatura del Estado, expide el siguiente:

DECRETO No. 83

LA SEXAGÉSIMA NOVENA LEGISLATURA DEL HONORABLE CONGRESO DEL ESTADO LIBRE Y SOBERANO DE DURANGO, EN EJERCICIO DE LAS FACULTADES QUE LE CONFIERE EL ARTÍCULO 82 DE LA CONSTITUCIÓN POLÍTICA LOCAL, A NOMBRE DEL PUEBLO, D E C R E T A:

LEY DE INGRESOS DEL MUNICIPIO DE DURANGO, DGO., PARA EL EJERCICIO FISCAL 2022

**TÍTULO PRIMERO
DISPOSICIONES GENERALES**

**CAPÍTULO ÚNICO
DISPOSICIONES GENERALES**

ARTÍCULO 1.- En los términos del artículo 150 de la Constitución Política del Estado Libre y Soberano de Durango; del artículo 61 de la Ley General de Contabilidad Gubernamental; del artículo 14 de la Ley de Hacienda para los Municipios del Estado de Durango; del Código Fiscal Municipal; de la Ley de Coordinación Fiscal; de la Ley de Disciplina Financiera de las Entidades Federativas y los Municipios, de la Ley de Disciplina Financiera y de Responsabilidad Hacendaria del Estado de Durango y sus Municipios y de lo que dispongan las demás leyes y reglamentos aplicables; los Ingresos del Municipio de DURANGO, DGO., para el ejercicio fiscal del año, 2022 se integrarán con los conceptos que a continuación se describen:

MUNICIPIO DE: DURANGO, DGO.		
LEY DE INGRESOS 2022		
CUENTA	CONCEPTO	IMPORTE

1	IMPUESTOS	501,548,951.24
---	-----------	----------------

110	IMPUESTOS SOBRE LOS INGRESOS	700,000.00
1101	SOBRE DIVERSIONES Y ESPECTÁCULOS PÚBLICOS	700,000.00
120	IMPUESTOS SOBRE EL PATRIMONIO	346,687,192.96
1201	PREDIAL	346,687,192.96
12011	IMPUESTO DEL EJERCICIO	275,572,875.98



12012	IMPUESTO DE EJERCICIOS ANTERIORES	71,114,316.98
130	IMPUESTOS SOBRE LA PRODUCCIÓN, EL CONSUMO Y LAS TRANSACCIONES	130,744,258.28
1301	SOBRE ACTIVIDADES COMERCIALES Y OFICIOS AMBULANTES	2,223,249.00
1302	SOBRE EJERCICIOS DE ACT. MERC., INDUST., AGRIC. Y GANADERAS	0.00
1303	SOBRE ANUNCIOS	0.00
1304	SOBRE TRASLACIÓN DE DOMINIO DE BIENES INMUEBLES	128,521,009.28
170	ACCESORIOS DE IMPUESTOS	23,417,500.00
1701	RECARGOS	21,217,500.00
1702	INDEMNIZACIÓN	0.00
1703	GASTOS DE EJECUCIÓN	2,200,000.00
1704	MULTAS	0.00
180	OTROS IMPUESTOS	0.00
1801	ADICIONALES SOBRE IMPUESTOS	0.00
190	IMPUESTOS NO COMPRENDIDOS EN LA LEY DE INGRESOS VIGENTE, CAUSADOS EN EJERCICIOS FISCALES ANTERIORES PENDIENTES DE LIQUIDACIÓN O PAGO.	0.00
3	CONTRIBUCIONES DE MEJORAS	0.00
310	CONTRIBUCIÓN DE MEJORAS POR OBRAS PÚBLICAS	0.00
3101	LAS DE CAPTACIÓN DE AGUA	0.00
3102	LAS DE INSTALACIÓN DE TUBERÍAS DE DISTRIBUCIÓN DE AGUA	0.00
3103	LAS DE CONSTRUCCIÓN O RECONSTRUCCIÓN DE ALCANTARILLADO, DRENAJE, DESAGÜE, ENTUBAMIENTO DE AGUAS DE RÍOS, ARROYOS Y CANALES	0.00
3104	LAS DE PAVIMENTACIÓN DE CALLES Y AVENIDAS	0.00
3105	LAS DE APERTURA, AMPLIACIÓN Y PROLONGACIÓN DE CALLES Y AVENIDAS	0.00
3106	LAS DE CONSTRUCCIÓN Y RECONSTRUCCIÓN DE BANQUETAS	0.00
3107	LAS DE INSTALACIÓN DE ALUMBRADO PÚBLICO	0.00
390	CONTRIBUCIONES DE MEJORAS NO COMPRENDIDAS EN LA LEY DE INGRESOS VIGENTE, CAUSADAS EN EJERCICIOS FISCALES ANTERIORES PENDIENTES DE LIQUIDACIÓN O PAGO.	0.00
4	DERECHOS	617,926,982.81
410	DERECHOS POR EL USO, GOCE, APROVECHAMIENTO O EXPLOTACIÓN DE BIENES DE DOMINIO PÚBLICO	10,500,000.00
4101	SOBRE VEHÍCULOS	0.00
4102	POR LA EXPLOTACIÓN COMERCIAL DE MATERIALES DE CONSTRUCCIÓN	0.00



4103	CANALIZACIÓN DE INSTALACIONES SUBTERRÁNEAS, DE CASETAS TELEFÓNICAS Y POSTES DE LUZ	100,000.00
4104	POR ESTABLECIMIENTO DE INSTALACIÓN DE MOBILIARIO URBANO Y PUBLICITARIO EN LA VÍA PÚBLICA.	2,500,000.00
4106	POR ESTACIONAMIENTO DE VEHÍCULOS EN LA VÍA PÚBLICA EN AQUELLOS LUGARES DONDE EXISTEN APARATOS MARCADORES DE TIEMPO	7,500,000.00
4107	DERECHO DE USO DE SUELOS DE BIENES PROPIEDAD DEL MUNICIPIO	400,000.00
430	DERECHOS POR PRESTACIÓN DE SERVICIOS	605,376,982.81
4301	POR SERVICIOS DE RASTRO	362,250.00
4302	POR LA PRESTACIÓN DE SERVICIOS DE PANTEONES MUNICIPALES.	6,000,000.00
4303	POR SERVICIO DE ALINEACIÓN DE PREDIOS Y FIJACIÓN DE NÚMEROS OFICIALES	0.00
4304	POR CONSTRUCCIONES, RECONSTRUCCIONES, REPARACIONES Y DEMOLICIONES	10,350,000.00
4305	SOBRE FRACCIONAMIENTOS	3,105,000.00
4306	POR COOPERACIÓN PARA OBRAS PUBLICAS	1,600,000.00
43061	EN EFECTIVO	1,599,999.00
43062	EN ESPECIE	1.00
4307	POR SERVICIO DE GESTIÓN INTEGRAL DE RESIDUOS	5,000,000.00
4308	POR SERVICIOS DE AGUA POTABLE, ALCANTARILLADO Y SANEAMIENTO	452,902,920.45
43081	DEL EJERCICIO	397,089,523.03
43082	EJERCICIOS ANTERIORES	55,813,397.42
4309	REGISTRO DE FIERROS DE HERRAR	0.00
4310	SOBRE CERTIFICADOS, ACTAS Y LEGALIZACIONES	0.00
4311	SOBRE EMPADRONAMIENTO	0.00
4312	EXPEDICIÓN DE LICENCIAS Y REFRENDOS	42,000,000.00
43121	EXPENDIOS DE BEBIDAS ALCOHÓLICAS	42,000,000.00
4312101	EXPEDICIÓN	1,000,000.00
4312102	REFRENDO	32,000,000.00
4312103	MOVIMIENTO DE PATENTES	9,000,000.00
43122	LICENCIAS DE FUNCIONAMIENTO Y REFRENDOS	0.00
4313	POR APERTURA DE NEGOCIOS EN HORAS EXTRAORDINARIAS	0.00
4314	POR INSPECCIÓN Y VIGILANCIA PARA LA SEGURIDAD PUBLICA	0.00
4315	POR REVISIÓN, INSPECCIÓN Y SERVICIOS	0.00
4316	POR SERVICIOS CATASTRALES	18,477,414.57
4317	POR SERVICIOS DE CERTIFICACIONES, LEGALIZACIONES Y EXPEDICIÓN DE COPIAS CERTIFICADAS (POR SERVICIOS DE AUTENTICACIÓN, CONSTANCIAS E INFORMES).	9,028,580.31
4318	POR LA AUTORIZACIÓN PARA LA COLOCACIÓN DE ANUNCIOS PUBLICITARIOS, EN LUGARES DISTINTOS DEL PROPIO ESTABLECIMIENTO COMERCIAL, Y EN RELACIÓN A LA CONTAMINACIÓN VISUAL DEL MUNICIPIO.	0.00



4319	POR SERVICIO PÚBLICO DE ILUMINACIÓN	56,550,817.48
4320	POR SERVICIOS DE SALUD	0.00
440	OTROS DERECHOS	50,000.00
450	ACCESORIOS DE DERECHOS	2,000,000.00
4501	RECARGOS	1,500,000.00
45011	AGUA	0.00
45012	REFRENDOS	0.00
4502	INDEMNIZACIÓN	0.00
4503	GASTOS DE EJECUCIÓN	500,000.00
4504	MULTAS	0.00
490	DERECHOS NO COMPRENDIDOS EN LA LEY DE INGRESOS VIGENTE, CAUSADAS EN EJERCICIOS FISCALES ANTERIORES PENDIENTES DE LIQUIDACIÓN O PAGO.	0.00

5	PRODUCTOS	13,000,002.00
---	-----------	---------------

510	PRODUCTOS	13,000,001.00
5101	POR ESTABLECIMIENTO DE EMPRESAS QUE DEPENDEN DEL MPIO.	10,000,000.00
51011	(DESCENTRALIZADOS)	0.00
51012	(PROPIOS)	10,000,000.00
5102	POR CRÉDITOS A FAVOR DEL MPIO.	3,000,000.00
51021	RENDIMIENTOS FINANCIEROS	0.00
51022	CRÉDITOS A FAVOR DEL MUNICIPIO	3,000,000.00
5103	POR VENTA DE BIENES MOSTRENCOS Y ABANDONADOS	0.00
5104	POR VENTA DE OBJETOS RECOGIDOS POR AUTORIDADES MPALES.	0.00
51041	EXPROPIACIONES	0.00
51042	LOS QUE SE OBTENGAN DE LA VENTA DE OBJETOS RECOGIDOS POR AUTORIDADES MUNICIPALES	0.00
5105	FIANZAS QUE SE HAGAN EFECTIVAS A FAVOR DEL MUNICIPIO POR RESOLUCIONES FIRMES DE AUTORIDAD COMPETENTE	0.00
5106	OTROS PRODUCTOS QUE GENERAN INGRESOS CORRIENTES	1.00
590	PRODUCTOS NO COMPRENDIDOS EN LA LEY DE INGRESOS VIGENTE CAUSADOS EN EJERCICIOS FISCALES ANTERIORES PENDIENTES DE LIQUIDACIÓN O PAGO.	1.00

6	APROVECHAMIENTOS	75,452,456.35
---	------------------	---------------

610	APROVECHAMIENTOS	73,783,047.13
6101	MULTAS MUNICIPALES	70,000,000.00
6102	DONATIVOS Y APORTACIONES	160,547.13



6103	SUBSIDIOS	0.00
6104	COOPERACIONES DEL GOB FEDERAL, DEL ESTADO, ORGANISMOS DESCENTRALIZADOS, EMPRESAS DE PARTICIPACIÓN ESTATAL Y DE CUALQUIERA OTRAS PERSONAS	0.00
6105	MULTAS FEDERALES NO FISCALES	0.00
6106	NO ESPECIFICADOS	3,622,500.00
6107	REINTEGROS	0.00
620	APROVECHAMIENTOS PATRIMONIALES	161,407.22
6201	ARRENDAMIENTO DE BIENES DEL MPIO.	0.00
6202	ENAJENACIÓN DE BIENES MUEB. E INMUEB. MPALES.	161,407.22
630	ACCESORIOS DE APROVECHAMIENTOS	1,508,002.00
631	RECARGOS	1.00
632	INDEMNIZACIÓN	1.00
633	GASTOS DE EJECUCIÓN	1,500,000.00
634	ACTUALIZACIÓN DE IMPUESTOS DE EJERCICIOS ANTERIORES	8,000.00
690	APROVECHAMIENTOS NO COMPRENDIDOS EN LA LEY DE INGRESOS VIGENTE, CAUSADAS EN EJERCICIOS FISCALES ANTERIORES PENDIENTES DE LIQUIDACIÓN O PAGO.	0.00
7	INGRESOS POR VENTA DE BIENES, PRESTACIÓN DE SERVICIOS Y OTROS INGRESOS	8,660,401.00
790	OTROS INGRESOS	8,660,401.00
7902	INSTITUTO MUNICIPAL DE LA FAMILIA	180,151.00
7904	INSTITUTO MUNICIPAL DE CONSERVACION DE LA VIDA SILVESTRE DE DURANGO	1,314,000.00
7905	INSTITUTO MUNICIPAL DE LA VIVIENDA	7,166,250.00
8	PARTICIPACIONES, APORTACIONES, CONVENIOS, INCENTIVOS DERIVADOS DE LA COLABORACIÓN FISCAL Y FONDOS DISTINTOS DE APORTACIONES	1,620,338,832.67
810	PARTICIPACIONES	1,044,179,453.17
8101	FONDO GENERAL DE PARTICIPACIONES	631,512,388.00
8102	FONDO DE FISCALIZACIÓN	39,619,406.00
8103	FONDO DE FOMENTO MUNICIPAL	239,316,463.00
8104	IMPUESTO ESPECIAL SOBRE PRODUCCIÓN Y SERVICIOS	15,011,678.00
8105	IMPUESTO ESPECIAL SOBRE PRODUCCIÓN Y SERVICIOS SOBRE VENTA DE GASOLINA Y DIÉSEL	25,095,829.00
8106	FONDO ESTATAL	16,189,222.00



81010	OTROS APOYOS EXTRAORDINARIOS	0.00
81011	RECAUDACIÓN DE ISR POR SALARIOS	74,603,871.00
81012	RECAUDACIÓN DE ISR POR ENAJENACIÓN DE BIENES INMUEBLES	363,018.00
	FONDO DE ESTABILIZACION A LOS INGRESOS DE LAS ENTIDADES FEDERATIVAS	2,467,578.17
820	APORTACIONES	566,892,545.50
8201	APORTACIONES FEDERALES PARA EL FONDO	566,892,545.50
82011	FONDO DE APORTACIONES PARA EL FORTALECIMIENTO DE LOS MUNICIPIOS	461,505,009.00
82012	FONDO DE APORTACIONES PARA LA INFRAESTRUCTURA SOCIAL MUNICIPAL	84,561,237.00
82013	APORTACIONES PARA AGUAS DEL MUNICIPIO DURANGO	20,826,299.50
830	CONVENIO	0.00
8301	EQUIDAD DE GENERO INSTITUTO DE LA MUJER	1.00
8302	BRIGADAS DE PROTECCION FORESTAL EN INCENDIOS FORESTALES	1.00
8303	APOYO A LAS CIUDADES MEXICANAS PATRIMONIO MUNDIAL	0.00
8304	SEDATU	0.00
8305	CONTINGENCIAS ECONÓMICAS 2014	0.00
8306	CONTINGENCIAS ECONÓMICAS 2015	0.00
8307	FONDO DE APOYO A MIGRANTES	0.00
8308	PROGRAMA DE FORTALECIMIENTO PARA LA SEGURIDAD	0.00
8309	FONDO DE INFRAESTRUCTURA SOCIAL PARA LAS ENTIDADES	0.00
8310	OTROS	0.00
83101	TESORERÍA 2017	0.00
83102	TESORERÍA 2018	0.00
83103	TESORERÍA 2019	0.00
83104	FAISM 2015	0.00
83107	REMANENTES DE CONVENIOS DE EJERCICIOS ANTERIORES	0.00
83108	REMANENTES DE CRÉDITOS DE EJERCICIOS ANTERIORES	0.00
83109	FORTAFIN	0.00
83110	FORTALECE	0.00
83111	PROYECTO DE DESARROLLO REGIONAL	0.00
83111	FONDO PARA LA TRANSICIÓN ENERGÉTICA Y EL APROVECHAMIENTO SUSTENTABLE DE LA ENERGÍA	0.00
840	INCENTIVOS DERIVADOS DE LA COLABORACIÓN FISCAL	9,266,833.00
8401	IMPUESTO SOBRE AUTOMÓVILES NUEVOS	7,728,715.00
8402	FONDO DE COMPENSACIÓN ISAN	1,516,495.00
8403	IMPUESTO SOBRE TENENCIA DE USO DE VEHÍCULOS	21,623.00
850	FONDOS DISTINTOS DE APORTACIONES	1.00



8501	FONDO PARA EL DESARROLLO REGIONAL SUSTENTABLE DE ESTADO Y MUNICIPIOS MINEROS (FONDO MINERO)	0.00
8502	EMPRENEDORES JUVENILES	0.00
8503	FESTIVAL DE LAS ARTES RICARDO CASTRO	0.00
8504	FONDO NACIONAL DE EMPRENEDORES	0.00
8505	FONDO PARA EL DESARROLLO REGIONAL SUSTENTABLE	0.00
8506	FONDO PARA EL FORTALECIMIENTO DE LA INFRAESTRUCTURA ESTATAL Y MUNICIPAL	0.00
8507	MICROEMPRESA DE LA TRANSFORMACIÓN	0.00
8508	PROGRAMA DE FORTALECIMIENTO A LA TRANSVERSALIDAD DE LA PERSPECTIVA DE GÉNERO 2021	1.00
8509	ZONAS PRIORITARIAS	0.00
8510	RESCATE DE ESPACIOS PÚBLICOS	0.00
8511	FONDO DE PAVIMENTACIÓN Y DESARROLLO MUNICIPAL	0.00
8512	FONDO DE INFRAESTRUCTURA DEPORTIVA	0.00
8513	FONDO DE APOYO EN INFRAESTRUCTURA Y PRODUCTIVIDAD	0.00
8514	EMPLEO TEMPORAL	0.00
8515	HÁBITAT	0.00
8516	PROGRAMA DE FOMENTO EDUCATIVO MUNICIPIO DE DURANGO	0.00
8517	CONVENIO DE EJECUCIÓN PARA EL DESARROLLO SOCIAL	0.00
8518	PROGRAMA DE LICENCIA DE CONSTRUCCIÓN, IMPACTO REGULATORIO, CONSOLIDACIÓN DEL REGISTRO DE TRÁMITES Y SERVICIOS	0.00
0	INGRESOS DERIVADOS DE FINANCIAMIENTOS	80,000,000.00
0 30	FINANCIAMIENTO INTERNO	80,000,000.00
0 301	LOS QUE PROVIENEN DE OBLIGACIONES CONTRAÍDAS POR EL MUNICIPIO A CORTO O LARGO PLAZO, CON ACREEDORES NACIONALES Y PAGADEROS EN EL INTERIOR DEL PAÍS EN MONEDA NACIONAL.	80,000,000.00
SUMA TOTAL DE LOS INGRESOS:		2,916,927,626.07

SON: (DOS MIL NOVECIENTOS DIECISÉIS MILLONES NOVECIENTOS VEINTISIETE MIL SEISCIENTOS VEINTISEIS PESOS 07/100 M.N.)

ARTÍCULO 2.- Para determinar las contribuciones establecidas en esta Ley de Ingresos cuyo importe sea o comprenda fracciones del peso, se ajustará su monto a la unidad más próxima.

Para determinar las contribuciones se considerarán, inclusive, las fracciones del peso. No obstante, lo anterior, para efectuar su pago, el monto se ajustará para que las que contengan cantidades que incluyan de 1 hasta 50 centavos se ajusten a la unidad inmediata anterior y las que contengan cantidades de 51 a 99 centavos, se ajustarán a la unidad inmediata superior.

ARTÍCULO 3.- Las cantidades que se recauden por los rubros previstos por el artículo 1 de esta Ley, serán concentrados en la cuenta pública y deberán reflejarse cualquiera que sea su forma y naturaleza en los registros contables correspondientes



de conformidad con lo dispuesto en la Ley General de Contabilidad Gubernamental y los correspondientes acuerdos que emita el Consejo Nacional de Armonización Contable (CONAC).

Para que tenga validez el pago de las diversas prestaciones fiscales que establece la presente Ley, el contribuyente deberá obtener en todo caso el recibo o documento correspondiente.

**TÍTULO SEGUNDO
DE LOS IMPUESTOS**

**CAPÍTULO I
DEL IMPUESTO SOBRE DIVERSIONES Y ESPECTÁCULOS PÚBLICOS**

ARTÍCULO 4.- Es objeto de esta contribución, la organización, realización y explotación de espectáculos públicos, funciones, diversiones o actividades de entretenimiento al que tenga acceso el público en general mediante un boleto vendido en el lugar del evento, redes sociales, boleterías o contraseñas que permita el pago de entrada, donativo, cooperación, reservación o cualquier otro concepto con el que se le denomine, llevadas a cabo por personas físicas o morales para el disfrute de un espectáculo, aun cuando no se tenga un propósito de lucro.

El cálculo del impuesto se determinará multiplicando el número de boletos o contraseñas de acuerdo a lo establecido en la siguiente tabla:

CONCEPTO	PORCENTAJE SOBRE INGRESOS TOTALES DEL BOLETAJE
Espectáculo Público o Deportivo	8%
Orquestas	8%
Juegos Mecánicos	8%
Circos y Teatros	8%

ARTÍCULO 5.- Están obligadas al pago del impuesto Sobre Diversiones y Espectáculos Públicos las personas físicas o morales que obtengan ingresos por cualquiera de los actos o actividades a que se refiere el artículo anterior, ya sea que los lleven a cabo de manera accidental o habitualmente, aun cuando no se tenga el propósito de lucro.

El Municipio reconocerá como cortesía hasta el 5% del número total de entradas otorgadas por el organizador del evento al momento de realizar el cálculo para el impuesto respectivo. La inscripción de un donativo para un evento determinado será equiparable a un boleto o contraseña que permita la entrada al evento.

ARTÍCULO 6.- Para los efectos de este impuesto se entiende por diversión y espectáculos públicos: toda función teatral, cultural, conciertos, eventos deportivos, cinematográficos, carreras de atletismo, museos, conferencias, talleres, teleférico, congregaciones, retiros, encuentros espirituales y religiosos, kermeses o de cualquier otra índole, llevados a cabo en unidades o campos deportivos, auditorios, salones, restaurantes bares, teatros, plazas, calles, locales abiertos o cerrados y recintos feriales.

La Dirección Municipal de Administración y Finanzas podrá celebrar convenios para actuar como retenedor de donativos destinados a organizaciones de beneficencia pública autorizadas para recibir donativos deducibles en los términos de la ley del impuesto sobre la renta.

ARTÍCULO 7.- Los sujetos de este impuesto pagarán por el permiso del evento o por la celebración de diversiones y espectáculos conforme a la siguiente tabla:

CONCEPTO	UMA	OBSERVACIONES
EVENTOS SOCIALES SIN LUCRO (BODAS, XV AÑOS, ETC.)		
Salones	8	Por evento
Domicilios particulares	4	Por evento
Poblados	4	Por evento



EVENTOS LUCRATIVOS CON VENTA DE BEBIDAS ALCOHÓLICAS		
Bailes	40	Por evento
Bailes en poblados	40	Por evento
Eventos Masivos en: Explanadas, Recintos Feriales, Plaza de Toros, Estadios Deportivos, Bandas Estudiantiles	349	Por evento
Novilladas	160	Por evento
Espectáculos, carreras de automóviles (vehículos motorizados), motocicletas	80	Por evento
Espectáculos de variedad y presentación de artistas en lugares que cuenten con licencia para la venta de bebidas	18.5	Por evento
Charrería, jaripeo, rodeo, coleaduras	160	Por evento
Carreras de caballos y peleas de gallos	90	Por evento
Baile y coleadura	66	Por evento
Funciones de box, lucha libre, artes marciales y artes marciales mixtas y deportes de contacto amateur o profesionalmente	70	Por evento
Eventos Deportivos	80	Por evento
	100	De garantía por evento
Arrancones de vehículos a motor y/o exhibición de autos	90	Por evento
Exhibición, comercialización, degustación y consumo de bebidas con contenido alcohólico	12	Por mes autorizado
	12	Por día autorizado
Exposiciones artesanales	12	Por permiso autorizado
EVENTOS LUCRATIVOS SIN VENTA DE BEBIDAS ALCOHÓLICAS		
Cena-Baile	27	Por evento
Tardeadas y eventos estudiantiles	12	Por evento
Eventos Caninos	15	Por evento
Firma de Autógrafos	5	Por evento
Bailes	16.5	Por evento
Arrancones de vehículos a motor	25	Por evento
Circos	47	Por evento
Cualquier tipo de evento lucrativo sin venta de bebidas alcohólicas, no especificado anteriormente	16.5	Por evento
PRESENTACIÓN DE MÚSICA EN VIVO		
Restaurante, Bar, Cantina y demás establecimientos que cuenten con permiso para la venta de bebidas alcohólicas al copeo o en envase abierto para su consumo en el propio establecimiento, de acuerdo a los giros establecidos en el Reglamento de Desarrollo Económico del Municipio de Durango.	20	Por mes
OTROS ACCESORIOS DE ESTE APARTADO		



Videojuegos, mesas de boliche, mesas de billar, rockolas, juegos electrónicos, tragamonedas y otros similares, pagarán por cada aparato una cuota anual.	10	Por unidad en el establecimiento
--	----	----------------------------------

El impuesto a pagar por los eventos que no estén expresamente señalados en este apartado será equivalente a sus similares.

ARTÍCULO 8.- Responden solidariamente del pago del impuesto:

- I. Los propietarios o poseedores de establecimientos en los que permanente u ocasionalmente, por cualquier acto o contrato se autorice a personas sujetas de este impuesto para que realicen diversiones y espectáculos públicos, salvo que den aviso de la celebración del contrato a la Dirección Municipal de Administración y Finanzas, cuando menos tres días naturales antes de la realización del evento, y
- II. Los funcionarios que tengan a su cargo el otorgamiento de permisos para la celebración de diversiones y espectáculos públicos.

CAPÍTULO II DEL IMPUESTO PREDIAL


ARTÍCULO 9.- Es objeto del Impuesto Predial, la propiedad, la copropiedad, el condominio, la posesión y usufructo de predios urbanos, suburbanos, rústicos, ejidales o comunales, así como las construcciones edificadas en los mismos; y los derechos incorporados en los certificados de participación inmobiliaria, en los certificados de vivienda o en cualquier otro título similar que, autorizando el aprovechamiento directo de un inmueble, origine sobre este el derecho de propiedad.

ARTÍCULO 10.- Son sujetos del Impuesto Predial, los contemplados en el Título Segundo, Subtítulo Primero, Capítulo Primero, Sección Primera, de la Ley de Hacienda para los Municipios del Estado de Durango; así como:

- I. Los propietarios o usufructuarios de predios urbanos, rústicos, ejidales y comunales, así como de las construcciones permanentes sobre ellas edificadas, ubicados dentro del territorio del municipio;
- II. Los copropietarios de bienes inmuebles sujetos a régimen de copropiedad o condominio y los titulares de certificados de participación inmobiliaria;
- III. Los fideicomitentes, fideicomisario, fiduciario, fiduciaria;
- IV. Los usufructuarios de bienes inmuebles;
- V. Los poseedores de predios urbanos o rústicos, en los casos en que no exista propietario conocido, los que se deriven de contratos de promesa de venta, compraventa con reserva de dominio, promesa de venta o venta de certificados inmobiliarios, usufructuarios, o cualesquiera otro título que autorice la ocupación material del predio; cuando el propietario, excepto en el primer caso, haya pagado al fisco, los poseedores se exceptúan del mencionado cobro;
- VI. Los poseedores de predios irregulares, de conformidad con lo que establece la Ley General de Desarrollo Urbano para el Estado de Durango, que se encuentren en posesión material de ellos, aun cuando no se les haya entregado su título correspondiente, y
- VII. Los ejidatarios, comuneros y propietarios de certificados de derechos de los que se deriven un derecho de propiedad agraria, otorgados por el organismo encargado de la regulación de la tenencia de la tierra.

ARTÍCULO 11.- Son responsables solidarios del pago del Impuesto Predial:

- I. El enajenante de bienes inmuebles mediante contrato de compraventa con reserva de dominio, mientras no se transmita la propiedad;
- II. Los representantes legales de los condominios, tratándose de copropietarios que se encuentren sujetos a este régimen;
- III. Los funcionarios, notarios públicos y empleados que autoricen algún acto o den trámite a algún documento, sin que se haya cubierto el pago de este impuesto;
- IV. Los comisariados o representantes ejidales en los términos de la Ley de la materia;
- V. Los mencionados como responsables solidarios, por el artículo 32 del Código Fiscal Municipal;
- VI. Los propietarios de predios que hubiesen prometido en venta o hubieran vendido con reserva de dominio, en los casos a que se refiere la fracción V del Artículo anterior;



- VII. Los funcionarios o empleados de la Dirección Municipal de Administración y Finanzas que dolosamente alteren los datos referentes a los predios, a las bases para el pago del Impuesto Predial de los mismos para beneficiar o perjudicar a los contribuyentes;
- VIII. Los funcionarios o empleados de la Dirección Municipal de Administración y Finanzas, que dolosamente expidan recibos de pago por cantidades no cubiertas, o formulen certificados de no adeudo del Impuesto Predial sin estar éste totalmente cubierto, y
- IX. Los funcionarios, empleados, fedatarios, registradores, notarios o cualesquier otra persona, que no se cerciore del cumplimiento del pago del Impuesto predial antes de intervenir, autorizar o registrar operaciones que se realicen con los predios.

ARTÍCULO 12.- No es objeto del Impuesto Predial:

- I. Los bienes del dominio público de la Federación, del Estado o del Municipio, salvo cuando tales bienes sean utilizados por entidades paraestatales o por particulares, bajo cualquier título para fines administrativos o propósitos distintos a los de su objeto público. Cuando las autoridades municipales tengan duda de que algún inmueble sea del dominio del poder público, corresponderá a las autoridades competentes la comprobación de su pertenencia; por lo que, los sujetos que se encuentren en esta hipótesis tendrán la carga de la prueba, y son los obligados a probar ante la autoridad municipal que son susceptibles de este beneficio;
- II. La propiedad de predios de estados extranjeros; si están ocupados totalmente por sus misiones consulares, y los demás casos establecidos por los Tratados Internacionales vigentes, siempre y cuando exista reciprocidad de trato fiscal con esos países, y
- III. Tratándose de expropiación de predios, el Impuesto dejará de causarse en la fecha en que las entidades públicas correspondientes tomen posesión material de dichos predios. Pero, si la expropiación quedare sin efecto, el Impuesto se causará nuevamente a partir de la fecha en que los predios sean entregados a sus propietarios o poseedores.

ARTÍCULO 13.- La base gravable para la determinación del Impuesto predial, será el 100% del valor catastral total correspondiente al ejercicio fiscal vigente.

Para dar cumplimiento a las disposiciones de la Ley General de Catastro en el Estado de Durango y de acuerdo a las condiciones económicas, se actualizarán anualmente los valores catastrales de las tablas I.1, I.3, II.1, II.2, II.3 y II.4, multiplicando los valores catastrales determinados, por el factor de actualización (FA) que resulta de dividir el INPC del penúltimo mes del año inmediato anterior entre el INPC del penúltimo mes del penúltimo año inmediato anterior.

Para la elaboración del avalúo que servirá de base para el cobro del impuesto predial, se tomarán en cuenta los valores unitarios del terreno y la construcción, multiplicando éstos por la superficie de terreno y por cada tipo de construcción adosada al mismo, lo cual se obtendrá al realizar las siguientes operaciones:

1.- Para determinar el Valor Catastral Total de un inmueble que se trate, se sumarán el Valor catastral del terreno y el Valor catastral de la o las construcciones existentes en el inmueble, según la siguiente expresión:

$$VCA = VCT + VCC$$

Donde:

VCA = Valor catastral total.

VCT = Valor catastral del terreno = valor unitario del terreno multiplicado por la superficie del terreno.

VCC = Valor catastral de la o las construcciones existentes en el inmueble = al valor unitario de cada una de las construcciones adosadas al terreno multiplicado por cada tipo de construcción adosada al terreno.

2.- El Valor catastral del terreno, se obtiene de multiplicar la superficie de terreno del inmueble que se trate por el valor unitario de terreno aplicable de acuerdo con la zona económica homogénea por el resultado de dividir el valor catastral expresado en porcentaje de la banda o corredor de valor respectivo a la calle donde está ubicado el inmueble entre cien más la unidad por el factor de actualización, conforme a la siguiente expresión:

$$VCT = ST \times VUS \times (1 + (CVA/100)) \times FA$$

Donde:

VCT = Valor catastral del terreno.

ST = Superficie total del terreno del inmueble que se trate.

VUS = Valor unitario de terreno correspondiente a la zona económica homogénea (ZEH) donde se ubica el inmueble, expresado en la tabla I.1 para zonas económicas homogéneas urbanas y la tabla I.3 valores catastrales de zonas económicas homogéneas rústicas (ZEH), del presente artículo.



CVA = Corredor de valor correspondiente a donde se ubica el inmueble, expresado en porcentaje de mérito aplicable a la Zona Económica Homogénea de la ubicación del inmueble, conforme a la tabla 1.2 del presente artículo.

FA = El factor de actualización, conforme lo establecido en el presente artículo.

ZEH = Zona Económica Homogénea.

3.- El valor catastral de la o las construcciones de un inmueble, considera el o los volúmenes de construcción adosadas al mismo. Las construcciones se clasificarán en volúmenes de construcción de acuerdo al uso, la clase y los materiales de los espacios constructivos, de acuerdo a las tablas II.1, II.2, II.3 y II.4 del presente artículo referentes a los valores unitarios para los diferentes tipos de construcción, según corresponda. El valor catastral de la construcción se obtiene de la sumatoria del o los productos del o las superficies construidas (considerando el número de niveles de cada volumen de construcción) por el valor unitario de la tipología de construcción que corresponda por el factor de actualización, conforme a la siguiente expresión:

$$VCC = \Sigma(SC \times VUC \times FA)$$

Dónde:

VCC = Valor catastral de la o las construcciones.

Σ = Sumatoria de productos de acuerdo a la cantidad de volumen(es) de construcción adosadas al inmueble.

SC = Superficie del o las construcciones existentes del inmueble que se trate (clasificada en volumen de construcción de acuerdo al uso, la clase y los materiales de los espacios constructivos) considerando el número de niveles de cada volumen de construcción.

VUC = Valor unitario de la construcción según la tabla de valores unitarios de la tipología de construcción que corresponda, la clave a cada volumen de construcción del inmueble, de acuerdo a las tablas II.1, II.2, II.3 y II.4 del presente artículo.

FA = El factor de actualización, conforme lo establecido en el presente artículo.

Por cada volumen de construcción identificado en el inmueble, corresponderá una tipología de construcción, por lo tanto, se obtendrá el producto de cada uno, determinando mediante la sumatoria de dichos productos el VCC, Valor catastral del o las construcciones.

Para la emisión del avalúo catastral para la realización de cualquier trámite se toma la ficha técnica del inmueble como referencia o avalúo comercial, siendo viable la modificación durante el ejercicio fiscal de valores de construcción del predio, cuando se detecte algún valor que no ha sido actualizado, aún y cuando ya haya sido cubierto el adeudo por concepto de Impuesto predial.

En caso de haber realizado el pago anticipado del Impuesto predial anual por el ejercicio fiscal vigente previo a la determinación de este incremento en la base, conforme al párrafo anterior, la modificación se reflejará en el cálculo del Impuesto predial a partir del siguiente ejercicio fiscal.

Para la determinación de los valores catastrales correspondientes, se tomará en cuenta las Tablas de Valores Unitarios de terreno y Construcción correspondientes, conforme a lo siguiente:

I. LOS VALORES UNITARIOS PARA EL TERRENO CORRESPONDIENTE A LAS ZONAS ECONÓMICAS HOMOGÉNEAS DEL MUNICIPIO DE DURANGO.

I.1 VALORES CATASTRALES DE ZONAS ECONÓMICAS HOMOGÉNEAS URBANAS

ZONA ECONÓMICA HOMOGÉNEA (ZEH)	DESCRIPCIÓN	VALOR Y NIVEL SOCIO-ECONÓMICO	VALOR \$	UNIDAD DE MEDIDA
1	Habitacional unifamiliar residencial, de densidad baja.	1.1	2,307.76	m ²
		1.2	1,532.20	m ²
		1.3	1,139.28	m ²
2	Habitacional unifamiliar residencial media, de densidad baja.	2.1	1,990.77	m ²
		2.2	1,306.78	m ²



		2.3	964.42	m ²
3	Habitacional popular de densidad baja.	3.1	1,188.08	m ²
		3.2	928.62	m ²
		3.3	584.71	m ²
		4.1	554.27	m ²
4	Habitacional popular progresivo y de comercio menor, de densidad media alta.	4.2	463.77	m ²
		4.3	395.9	m ²
		4.4	158.36	m ²
		5.1	950.14	m ²
5	Habitacional de interés social.	5.2	158.36	m ²
		6.1	1,211.14	m ²
6	Desarrollo industrial y de usos o servicios mixtos	6.2	756.96	m ²
		6.3	454.18	m ²
		6.4	60.55	m ²
		7.1	2692.06	m ²
7	Histórico de calidad	7.2	2,058.61	m ²
		7.3	1,266.84	m ²
		8.1	950.14	m ²
8	Histórico moderado	8.2	633.42	m ²
		9.1	197.94	m ²
9	Semi-urbano (sin servicios, conurbado al límite urbano)	9.2	110.85	m ²
		9.3	63.33	m ²
		10.1	1,816.71	m ²
10	Habitacional campestre.	10.2	681.25	m ²
		10.3	151.41	m ²
		10.4	75.7	m ²
		11.1	197.94	m ²
11	Suburbanas fuera del límite urbano	11.2	79.18	m ²
		11.3	47.5	m ²
		12.1	87.11	m ²
12	Uso agropecuario	12.2	63.33	m ²
		12.3	44.33	m ²

1.2 VALORES CATASTRALES DE BANDA O CORREDOR DE VALOR

BANDA O CORREDOR DE VALOR (CVA)	DESCRIPCIÓN	VALOR	UNIDAD DE MEDIDA
---------------------------------	-------------	-------	------------------



CN	Corredor natural	10.00	% a ZEH.
CUB	Corredor urbano de barrio	20.00	% a ZEH.
CUM	Corredor urbano moderado	20.00	% a ZEH.
CUI	Corredor urbano intenso	30.00	% a ZEH.
CUR	Corredor urbano residencial	30.00	% a ZEH.
CI	Corredor industrial	30.00	% a ZEH.
CUE	Corredor urbano de esparcimiento	30.00	% a ZEH.
SIN	Sin corredor	0.00	% a ZEH.

I.3 VALORES CATASTRALES DE ZONAS ECONÓMICAS HOMOGÉNEA RÚSTICAS

ZONA ECONÓMICA HOMOGÉNEA (ZEH)	DESCRIPCIÓN	VALOR \$	UNIDAD DE MEDIDA
3311	Agricultura de riego A	36,437.89	Ha
3321	Agricultura de riego B	26,985.82	Ha
3411	Agricultura de temporal A	12,145.97	Ha
3421	Agricultura de temporal B	8,097.32	Ha
3431	Agricultura de temporal C	6,418.59	Ha
3611	Agostadero A (pastizal amacollado abierto, arborescente)	6,650.94	Ha
3621	Agostadero B (pastizal holofito abierto, inducido)	5,534.53	Ha
3631	Agostadero C (matorral mediano espinoso)	4,204.34	Ha
3711	Forestal en explotación (bosque)	15,274.37	Ha
3721	Forestal en desarrollo (bosque)	7,637.19	Ha
3731	Forestal no comercial (bosque)	2,897.90	Ha
3801	En rotación (terreno de mala calidad)	6,967.66	Ha
3901	Eriazo (área inaccesible)	11,455.45	Ha
8021	Uso agrícola y ganadero	19	m ²
8023	Granjas exclusivo de tipo ganadero	44.33	m ²
8030	Uso habitacional residencial ubicado fuera del perímetro de la mancha urbana	71.25	m ²

II. LOS VALORES UNITARIOS PARA LOS DIFERENTES TIPOS DE CONSTRUCCIÓN.

II.1.- VALORES CATASTRALES DE TIPOLOGÍA DE LA CONSTRUCCIÓN HABITACIONAL.

Para todos los efectos legales, la terminología utilizada en tipología de construcción, los términos a considerar serán los siguientes:

1. Nuevo: Se refiere a la construcción en condiciones deseables que no excede de cinco años de edad.
2. Bueno: Se refiere al tipo de construcción que no requiere mantenimiento a corto ni a largo plazo y en óptimas condiciones para su uso.
3. Regular: Se refiere al tipo de construcción que requiere mantenimiento en tiempo determinado.



4. Malo: Se refiere al tipo de construcción deteriorada.
5. Obra negra: Se refiere que esta no ha concluido su construcción,

Para la referencia de la descripción de tipo y calidad de construcción, así como el procedimiento para determinar el valor de las tablas del presente artículo, se tomarán en cuenta los criterios establecidos en el Anexo A de la presente Ley.

CLAVE	TIPO Y CALIDAD DE CONSTRUCCIÓN	CARACTERÍSTICA	VALOR (\$)	UNIDAD DE MEDIDA
1901	Antiguo de lujo	Bueno	4,964.43	m ²
1902		Calidad	4,521.48	m ²
1903		Ruinoso	4,181.42	m ²
1911	Antiguo regular	Bueno	3,958.90	m ²
1912		Calidad	3,325.48	m ²
1913		Ruinoso	3,008.75	m ²
1921	Antiguo malo	Bueno	2,850.40	m ²
1922		Calidad	2,375.35	m ²
1923		Ruinoso	2,058.60	m ²
5111	Habitacional unifamiliar residencial, de densidad baja, de lujo	Nuevo	8,076.16	m ²
5112		Bueno	7,343.58	m ²
5113		Regular	6,242.07	m ²
5114		Malo	5,575.21	m ²
5115		Obra negra	4,433.98	m ²
5121	Habitacional unifamiliar residencial, de densidad baja, de calidad	Nuevo	6,650.94	m ²
5122		Bueno	5,542.48	m ²
5123		Regular	4,750.67	m ²
5124		Malo	3,721.37	m ²
5125		Obra negra	2,874.15	m ²
5131	Habitacional unifamiliar residencial, de densidad baja, mediano	Nuevo	5,542.48	m ²
5132		Bueno	5,304.93	m ²
5133		Regular	4,592.33	m ²
5134		Malo	4,148.94	m ²
5135		Obra negra	2,625.54	m ²
5211	Habitacional unifamiliar residencial media, de densidad baja, de lujo	Nuevo	8 076.16	m ²
5212		Bueno	7.343.58	m ²
5213		Regular	6.242.07	m ²
5214		Malo	5.575.21	m ²
5215		Obra negra	4.433.98	m ²



5221	Habitacional unifamiliar residencial media, de densidad baja, de calidad	Nuevo	6,650.94	m ²
5222		Bueno	5,542.48	m ²
5223		Regular	4,750.67	m ²
5224		Malo	3,721.37	m ²
5225		Obra negra	2,874.15	m ²
5231	Habitacional unifamiliar residencial media, de densidad baja, mediano	Nuevo	5,542.48	m ²
5232		Bueno	5,304.93	m ²
5233		Regular	4,592.33	m ²
5234		Malo	4,148.94	m ²
5235		Obra negra	2,625.54	m ²
5241	Habitacional unifamiliar residencial media, de densidad baja, económico	Nuevo	3,920.06	m ²
5242		Bueno	3,829.84	m ²
5243		Regular	3,658.73	m ²
5244		Malo	2,744.04	m ²
5245		Obra negra	2,137.80	m ²
5321	Habitacional popular de densidad baja, de calidad	Nuevo	6,650.94	m ²
5322		Bueno	5,542.48	m ²
5323		Regular	4,750.67	m ²
5324		Malo	3,721.37	m ²
5325		Obra negra	2,874.15	m ²
5331	Habitacional popular de densidad baja, mediano	Nuevo	5,542.48	m ²
5332		Bueno	5,304.93	m ²
5333		Regular	4,592.33	m ²
5334		Malo	4,148.94	m ²
5335		Obra negra	2,625.54	m ²
5341	Habitacional popular de densidad baja, económico	Nuevo	3,920.06	m ²
5342		Bueno	3,829.84	m ²
5343		Regular	3,658.73	m ²
5344		Malo	2,744.04	m ²
5345		Obra negra	2,137.80	m ²
5351	Habitacional popular de densidad baja, corriente	Nuevo	3,136.04	m ²
5352		Bueno	2,787.60	m ²
5353		Regular	2,195.24	m ²
5354		Malo	1,361.86	m ²
5355		Obra negra	744.27	m ²




5361	Habitacional popular de densidad baja, muy corriente	Nuevo	2,264.48	m ²
5362		Bueno	1,829.35	m ²
5363		Regular	1,361.86	m ²
5364		Malo	1,187.66	m ²
5365		Obra negra	744.27	m ²
5421	Habitacional popular progresivo y de comercio menor, de densidad media alta, de calidad	Nuevo	6,650.94	m ²
5422		Bueno	5,542.48	m ²
5423		Regular	4,750.67	m ²
5424		Malo	3,721.37	m ²
5425		Obra negra	2,874.15	m ²
5431	Habitacional popular progresivo y de comercio menor, de densidad media alta mediano	Nuevo	5,542.48	m ²
5432		Bueno	5,304.93	m ²
5433		Regular	4,592.33	m ²
5434		Malo	4,148.94	m ²
5435		Obra negra	2,625.54	m ²
5441	Habitacional popular progresivo y de comercio menor, de densidad media alta, económico	Nuevo	3,920.06	m ²
5442		Bueno	3,829.84	m ²
5443		Regular	3,658.73	m ²
5444		Malo	2,744.04	m ²
5445		Obra negra	2,137.80	m ²
5451	Habitacional popular progresivo y de comercio menor, de densidad media alta, corriente	Nuevo	3,136.04	m ²
5452		Bueno	2,787.60	m ²
5453		Regular	2,195.24	m ²
5454		Malo	1,361.86	m ²
5455		Obra negra	744.27	m ²
5461	Habitacional popular progresivo y de comercio menor, de densidad media alta, muy corriente	Nuevo	2,264.48	m ²
5462		Bueno	1,829.35	m ²
5463		Regular	1,361.86	m ²
5464		Malo	1,187.66	m ²
5465		Obra negra	744.27	m ²
5531	Habitacional de interés social, mediano	Nuevo	5,542.48	m ²
5532		Bueno	5,304.93	m ²
5533		Regular	4,592.33	m ²
5534		Malo	4,148.94	m ²
5535		Obra negra	2,625.54	m ²



5541	Habitacional de interés social, económico	Nuevo	3,920.06	m ²
5542		Bueno	3,829.84	m ²
5543		Regular	3,658.73	m ²
5544		Malo	2,744.04	m ²
5545		Obra negra	2,137.80	m ²
5551	Habitacional de interés social, corriente	Nuevo	3,136.04	m ²
5552		Bueno	2,787.60	m ²
5553		Regular	2,195.24	m ²
5554		Malo	1,361.86	m ²
5555		Obra negra	744.27	m ²
5631	Desarrollo industrial y de usos o servicios mixtos, mediano	Nuevo	5,542.48	m ²
5632		Bueno	5,304.93	m ²
5633		Regular	4,592.33	m ²
5634		Malo	4,148.94	m ²
5635		Obra negra	2,625.54	m ²
5641	Desarrollo industrial y de usos o servicios mixtos, económico	Nuevo	3,920.06	m ²
5642		Bueno	3,829.84	m ²
5643		Regular	3,658.73	m ²
5644		Malo	2,744.04	m ²
5645		Obra negra	2,137.80	m ²
5651	Desarrollo industrial y de usos o servicios mixtos, corriente	Nuevo	3,136.04	m ²
5652		Bueno	2,787.60	m ²
5653		Regular	2,195.24	m ²
5654		Malo	1,361.86	m ²
5655		Obra negra	744.27	m ²
5661	Desarrollo industrial y de usos o servicios mixtos, muy corriente	Nuevo	2,264.48	m ²
5662		Bueno	1,829.35	m ²
5663		Regular	1,361.86	m ²
5664		Malo	1,187.66	m ²
5665		Obra negra	744.27	m ²
5711	Histórico de calidad, de lujo	Nuevo	8,076.16	m ²
5712		Bueno	7,343.58	m ²
5713		Regular	6,242.07	m ²
5714		Malo	5,575.21	m ²
5715		Obra negra	4,433.98	m ²



5721	Histórico de calidad, de calidad	Nuevo	6,650.94	m ²
5722		Bueno	5,542.48	m ²
5723		Regular	4,750.67	m ²
5724		Malo	3,721.37	m ²
5725		Obra negra	2,874.15	m ²
5731	Histórico de calidad, mediano	Nuevo	5,542.48	m ²
5732		Bueno	5,304.93	m ²
5733		Regular	4,592.33	m ²
5734		Malo	4,148.94	m ²
5735		Obra negra	2,625.54	m ²
5741	Histórico de calidad, económico	Nuevo	3,920.06	m ²
5742		Bueno	3,829.84	m ²
5743		Regular	3,658.73	m ²
5744		Malo	2,744.04	m ²
5745		Obra negra	2,137.80	m ²
5821	Histórico moderado, de calidad	Nuevo	6,650.94	m ²
5822		Bueno	5,542.48	m ²
5823		Regular	4,750.67	m ²
5824		Malo	3,721.37	m ²
5825		Obra negra	2,874.15	m ²
5831	Histórico moderado, mediano	Nuevo	5,542.48	m ²
5832		Bueno	5,304.93	m ²
5833		Regular	4,592.33	m ²
5834		Malo	4,148.94	m ²
5835		Obra negra	2,625.54	m ²
5841	Histórico moderado, económico	Nuevo	3,920.06	m ²
5842		Bueno	3,829.84	m ²
5843		Regular	3,658.73	m ²
5844		Malo	2,744.04	m ²
5845		Obra negra	2,137.80	m ²
5851	Histórico moderado, corriente	Nuevo	3,136.04	m ²
5852		Bueno	2,787.60	m ²
5853		Regular	2,195.24	m ²
5854		Malo	1,361.86	m ²
5855		Obra negra	744.27	m ²



5911	Semi-urbano (sin servicios, conurbado al límite urbano), de lujo	Nuevo	8,076.16	m ²
5912		Bueno	7,343.58	m ²
5913		Regular	6,242.07	m ²
5914		Malo	5,575.21	m ²
5915		Obra negra	4,433.98	m ²
5921	Semi-urbano (sin servicios, conurbado al límite urbano), de calidad	Nuevo	6,650.94	m ²
5922		Bueno	5,542.48	m ²
5923		Regular	4,750.67	m ²
5924		Malo	3,721.37	m ²
5925		Obra negra	2,874.15	m ²
5931	Semi-urbano (sin servicios, conurbado al límite urbano), mediano	Nuevo	5,542.48	m ²
5932		Bueno	5,304.93	m ²
5933		Regular	4,592.33	m ²
5934		Malo	4,148.94	m ²
5935		Obra negra	2,625.54	m ²
5941	Semi-urbano (sin servicios, conurbado al límite urbano), económico	Nuevo	3,920.06	m ²
5942		Bueno	3,829.84	m ²
5943		Regular	3,658.73	m ²
5944		Malo	2,744.04	m ²
5945		Obra negra	2,137.80	m ²
5951	Semi-urbano (sin servicios, conurbado al límite urbano), corriente	Nuevo	3,136.04	m ²
5952		Bueno	2,787.60	m ²
5953		Regular	2,195.24	m ²
5954		Malo	1,361.86	m ²
5955		Obra negra	744.27	m ²
5961	Semi-urbano (sin servicios, conurbado al límite urbano), muy corriente	Nuevo	2,264.48	m ²
5962		Bueno	1,829.35	m ²
5963		Regular	1,361.86	m ²
5964		Malo	1,187.66	m ²
5965		Obra negra	744.27	m ²
6011	Habitacional campestre, de lujo	Nuevo	8,076.16	m ²
6012		Bueno	7,343.58	m ²
6013		Regular	6,242.07	m ²
6014		Malo	5,575.21	m ²
6015		Obra negra	4,433.98	m ²



6021	Habitacional campestre, de calidad	Nuevo	6,650.94	m ²
6022		Bueno	5,542.48	m ²
6023		Regular	4,750.67	m ²
6024		Malo	3,721.37	m ²
6025		Obra negra	2,874.15	m ²
6031	Habitacional campestre, mediano	Nuevo	5,542.48	m ²
6032		Bueno	5,304.93	m ²
6033		Regular	4,592.33	m ²
6034		Malo	4,148.94	m ²
6035		Obra negra	2,625.54	m ²
6111	Suburbanas fuera del límite urbano, de lujo	Nuevo	8,076.16	m ²
6112		Bueno	7,343.58	m ²
6113		Regular	6,242.07	m ²
6114		Malo	5,575.21	m ²
6115		Obra negra	4,433.98	m ²
6121	Suburbanas fuera del límite urbano, de calidad	Nuevo	6,650.94	m ²
6122		Bueno	5,542.48	m ²
6123		Regular	4,750.67	m ²
6124		Malo	3,721.37	m ²
6125		Obra negra	2,874.15	m ²
6131	Suburbanas fuera del límite urbano, mediano	Nuevo	5,542.48	m ²
6132		Bueno	5,304.93	m ²
6133		Regular	4,592.33	m ²
6134		Malo	4,148.94	m ²
6135		Obra negra	2,625.54	m ²
6141	Suburbanas fuera del límite urbano, económico	Nuevo	3,920.06	m ²
6142		Bueno	3,829.84	m ²
6143		Regular	3,658.73	m ²
6144		Malo	2,744.04	m ²
6145		Obra negra	2,137.80	m ²
6151	Suburbanas fuera del límite urbano, corriente	Nuevo	3,136.04	m ²
6152		Bueno	2,787.60	m ²
6153		Regular	2,195.24	m ²
6154		Malo	1,361.86	m ²
6155		Obra negra	744.27	m ²



6161	Suburbanas fuera del límite urbano, muy corriente	Nuevo	2,264.48	m ²
6162		Bueno	1,829.35	m ²
6163		Regular	1,361.86	m ²
6164		Malo	1,187.66	m ²
6165		Obra negra	744.27	m ²
6211	Uso agropecuario, de lujo	Nuevo	8,076.16	m ²
6212		Bueno	7,343.58	m ²
6213		Regular	6,242.07	m ²
6214		Malo	5,575.21	m ²
6215		Obra negra	4,433.98	m ²
6221	Uso agropecuario, de calidad	Nuevo	6,650.94	m ²
6222		Bueno	5,542.48	m ²
6223		Regular	4,750.67	m ²
6224		Malo	3,721.37	m ²
6225		Obra negra	2,874.15	m ²
6231	Uso agropecuario, mediano	Nuevo	5,542.48	m ²
6232		Bueno	5,304.93	m ²
6233		Regular	4,592.33	m ²
6234		Malo	4,148.94	m ²
6235		Obra negra	2,625.54	m ²
6241	Uso agropecuario, económico	Nuevo	3,920.06	m ²
6242		Bueno	3,829.84	m ²
6243		Regular	3,658.73	m ²
6244		Malo	2,744.04	m ²
6245		Obra negra	2,137.80	m ²
6251	Uso agropecuario, corriente	Nuevo	3,136.04	m ²
6252		Bueno	2,787.60	m ²
6253		Regular	2,195.24	m ²
6254		Malo	1,361.86	m ²
6255		Obra negra	744.27	m ²
6261	Uso agropecuario, muy corriente	Nuevo	2,264.48	m ²
6262		Bueno	1,829.35	m ²
6263		Regular	1,361.86	m ²
6264		Malo	1,187.66	m ²
6265		Obra negra	744.27	m ²



6611	Tejaban o cobertizos de primera	Bueno	2,533.68	m ²
6613		Malo	2,090.31	m ²
6621	Tejaban o cobertizos de segunda	Bueno	1,176.02	m ²
6623		Malo	523.37	m ²

II.2.- VALORES CATASTRALES DE TIPOLOGÍA DE LA CONSTRUCCIÓN INDUSTRIAL.

CLAVE	TIPO Y CALIDAD DE CONSTRUCCIÓN	CARACTERÍSTICA	VALOR (\$)	UNIDAD DE MEDIDA
4401	Industrial superior	Bueno	5,083.22	m ²
4403		Malo	3,325.48	m ²
4411	Industrial mediano	Bueno	3,135.44	m ²
4413		Malo	2,612.87	m ²
4421	Industrial económico	Bueno	2,256.58	m ²
4423		Malo	1,741.90	m ²

II.3.- VALORES CATASTRALES DE TIPOLOGÍA DE LA CONSTRUCCIÓN COMERCIAL.

CLAVE	TIPO Y CALIDAD DE CONSTRUCCIÓN	CARACTERÍSTICA	VALOR (\$)	UNIDAD DE MEDIDA
7701	Comercial de calidad	Nuevo	8,709.56	m ²
7703		Bueno	7,996.97	m ²
7711	Comercial bueno	Nuevo	5,463.27	m ²
7713		Regular	4,829.84	m ²
7721	Comercial regular	Bueno	4,354.79	m ²
7723		Malo	3,359.68	m ²
7731	Comercial especial menor	Bueno	2,060.97	m ²
7733		Malo	1,662.72	m ²
7741	Comercial especial mayor	Bueno	7,577.19	m ²
7743		Malo	5,765.26	m ²

II.4.- VALORES CATASTRALES DE TIPOLOGÍA DE LA CONSTRUCCIÓN ESPECIAL.

CLAVE	TIPO Y CALIDAD DE CONSTRUCCIÓN	CARACTERÍSTICA	VALOR (\$)	UNIDAD DE MEDIDA
2111	Cines y teatros	Bueno	11,243.26	m ²
2113		Malo	5,542.48	m ²



LXIX
LEGISLATURA
 H. CONGRESO DEL ESTADO DE DURANGO
 2021 - 2024

2115	Museos	Bueno	10,808.75	m ²
2117		Malo	5,328.24	m ²
2119	Centro de convenciones y auditorios	Bueno	11,243.26	m ²
2121		Malo	5,542.48	m ²
2123	Salas de reunión	Bueno	4,224.74	m ²
2125		Malo	2,415.40	m ²
2211	Escuela de calidad	Nuevo	19,794.47	m ²
2213		Bueno	14,647.90	m ²
2221	Escuela bueno	Nuevo	5,938.35	m ²
2223		Regular	5,225.75	m ²
2231	Escuela medio	Bueno	3,483.84	m ²
2233		Malo	2,787.07	m ²
2311	Estacionamiento privado	De primera	3,996.75	m ²
2313		De segunda	3,106.55	m ²
2315		De tercera	814.49	m ²
2321	Estacionamiento público	De primera	5,602.02	m ²
2323		De segunda	4,353.96	m ²
2325		De tercera	1,141.79	m ²
2341	Compra, venta y consignación de autos de primera	Bueno	2,632.70	m ²
2343		Malo	2,352.08	m ²
2351	Compra, venta y consignación de autos económico	Bueno	736.35	m ²
2353		Malo	451.31	m ²
2411	Oficinas de gobierno	Bueno	32,660.36	m ²
2413		Malo	16,513.67	m ²
1101	Hospitales de calidad	Nuevo	19,889.49	m ²
1103		Bueno	18,147.58	m ²
1111	Hospitales bueno	Nuevo	13,016.84	m ²
1113		Regular	11,987.54	m ²
1121	Clínicas	Bueno	10,274.13	m ²
1123		Malo	7,192.54	m ²
1131	Consultorios	Bueno	6,413.39	m ²
1133		Malo	4,164.76	m ²
2511	Hotel de calidad	Nuevo	15,202.17	m ²
2513		Bueno	12,510.12	m ²
2521	Hotel bueno	Nuevo	9,836.76	m ²



LXIX
LEGISLATURA
 H. CONGRESO DEL ESTADO DE DURANGO
 2021 - 2024

2523		Regular	6,985.85	m ²
2531	Hotel económico	Bueno	6,703.18	m ²
2533		Malo	5,653.29	m ²
2611	Mercado	Bueno	7,917.80	m ²
2613		Malo	2,739.54	m ²
3011	Bancos de calidad	Nuevo	13,702.20	m ²
3013		Bueno	12,332.00	m ²
3021	Bancos bueno	Nuevo	9,591.53	m ²
3023		Regular	6,851.12	m ²
3031	Bancos económico	Bueno	6,337.27	m ²
3033		Malo	4,795.78	m ²
1701	Discotecas de calidad	Nuevo	9,930.80	m ²
1703		Bueno	9,277.47	m ²
1711	Discotecas bueno	Nuevo	5,777.73	m ²
1713		Regular	5,378.52	m ²
1721	Discotecas económico	Bueno	3,292.86	m ²
1723		Malo	2,352.08	m ²
1731	Bares o cantinas	Bueno	7,702.79	m ²
1733		Malo	2,660.97	m ²
1741	Casino	Bueno	8,372.97	m ²
1811	Plaza de toro y lienzos charros	Bueno	6,404.11	m ²
1813		Malo	3,706.44	m ²
7604	Alberca	Bueno	10,590.94	m ²
7605		Malo	4,480.08	m ²
7611	Cancha de beisbol y softbol	Bueno	404.15	m ²
7612		Malo	157.65	m ²
7616	Cancha de basquetbol	Bueno	414.82	m ²
7617		Malo	290.21	m ²
7621	Cancha de frontón	Bueno	746.68	m ²
7622		Malo	522.66	m ²
7626	Cancha de tenis tipo a	Bueno	414.82	m ²
7627		Malo	290.37	m ²
7628	Cancha de tenis tipo b	Bueno	282.09	m ²
7629		Malo	199.12	m ²
7631	Pista de patinaje	Bueno	331.84	m ²



7632		Malo	232.33	m ²
7636	Cancha de futbol tipo a	Bueno	497.79	m ²
7637		Malo	348.45	m ²
7638	Cancha de futbol tipo b	Bueno	326.88	m ²
7639		Malo	228.98	m ²
7640	Campo de golf	Bueno	6,404.84	m ²
7641	Auto lavado	Bueno	11,714.14	m ²
7642		Malo	7,791.68	m ²
7643	Gasolinera o gasera	Bueno	17,193.42	m ²
7644		Malo	12,478.85	m ²
7645	Sitios de telecomunicación	Mayor	17,982.17	m ²
7646		Menor	10,145.41	m ²

El Impuesto Predial de los inmuebles establecidos en el presente artículo se pagará en base al valor catastral total, mismos que no podrán ser mayores a los de mercado.

Los valores que fijen los propietarios de predios urbanos o rústicos por manifestación expresa o señalada con motivo de operaciones de venta, hipoteca o por cualquier otra que determine un valor superior al que aparezca en los padrones o registros catastrales o fiscales, producirán efectos en el valor catastral total y serán considerados como base para el pago del Impuesto.

ARTÍCULO 14.- El cálculo del Impuesto Predial se determinará conforme a lo siguiente:

- I. Los predios urbanos pagarán anualmente el 2 al millar sobre la base gravable;
- II. Los predios rústicos pagarán anualmente el 1 al millar sobre la base gravable;
- III. El Impuesto Predial mínimo anual para los predios rústicos o urbanos, será de 4 UMA;

Una vez calculado el Impuesto, se tomarán en cuenta los siguientes criterios:

- 1. Los propietarios de predios urbanos y rústicos, que acrediten con identificación oficial ser jubilados, pensionados, de la tercera edad o padecer alguna discapacidad reconocida por la instancia gubernamental competente podrán obtener un subsidio en el pago del Impuesto Predial aplicable, únicamente al impuesto del ejercicio actual, el cual deberá ser cubierto en una sola exhibición, Para acceder a este beneficio los solicitantes deben ser los propietarios del inmueble y vivir en él, lo que acreditarán con la credencial para votar vigente. El domicilio consignado en la credencial deberá coincidir plenamente con la ubicación del inmueble;

Cuando el inmueble este sujeto al régimen de condueños, el subsidio se aplicará únicamente al porcentaje que le corresponda al solicitante como condueño. Esta excepción no aplica en régimen de sociedad conyugal.

El subsidio será en base a la siguiente tabla:

VALOR CATASTRAL DEL INMUEBLE	SUBSIDIO
\$ 0-\$1,200,000.00	80%
\$ 1,200,000.01-\$1,500,000.00	70%
\$ 1,500,000.01-\$1,800,000.00	60%
\$ 1,800,000.01-\$2,100,000.00	50%
\$ 2,100,000.01-\$2,400,000.00	40%



\$ 2,400,000.01-\$4,000,000.00	30%
\$4,000,000.01 en adelante	25%

Será la autoridad municipal por conducto de la Dirección Municipal de Administración y Finanzas, la que establezca los requisitos necesarios para acreditar ser sujeto de los beneficios que contempla la presente fracción, así como también el Municipio se reserva la facultad de otorgar un descuento o subsidio a través de dicha Dirección, a aquellas personas que viven en situación económica desfavorable.

2. El Impuesto Predial es anual y podrá dividirse en 6 partes que se pagarán bimestralmente a más tardar en los primeros quince días naturales del mes siguiente del término del bimestre vencido y será exigible a partir del día 16.
3. En caso de que la fecha límite de pago corresponda a un día inhábil, se podrá realizar dicho pago el día siguiente hábil;
4. El Pago del Impuesto Predial por anualidad anticipada dará lugar a un descuento o subsidio en el importe del ejercicio del 15%, 10% y 5%, si el pago se realiza en los meses de enero, febrero o marzo, respectivamente. En los predios que paguen cuota mínima, así como en los que tengan descuento de jubilado, pensionado, de la tercera edad o con discapacidad no aplica este descuento o subsidio;
5. Cuando las contribuciones no se paguen en la fecha o dentro del plazo establecido en los numerales 2, 3 Y 4 de este artículo, generarán recargos por falta de pago oportuno. Los recargos se causarán a razón del 1.5% mensual o fracción del mes que transcurra, a partir de la fecha en que debió efectuarse el pago y hasta que el mismo se realice, en concordancia con el Código Fiscal Municipal vigente, en concordancia con el Código Fiscal Municipal vigente.
6. El importe de los recargos no excederá del 100% del monto de las contribuciones;
7. El H. Ayuntamiento podrá conceder prórroga o plazos para el pago de los créditos fiscales, los cuales causarán interés a razón del 2.5 % mensual sobre saldos insolutos. La prórroga o el plazo dentro del cual deben pagarse las parcialidades no excederá del ejercicio fiscal vigente. En caso de retraso de los pagos cesará la prórroga o la autorización para pagar en parcialidades y el crédito fiscal será inmediatamente exigible en los supuestos previstos en el Código Fiscal Municipal y causará 1.5% por concepto de recargos hasta la fecha del pago, y
8. Los predios urbanos y rústicos, que por su ubicación geográfica tengan dos o más zonas económicas se valuarán conforme a lo que establece el Reglamento del Catastro Municipal del Municipio de Durango.
9. Las constancias de no adeudo de Impuesto Predial y de multas, así como las autorizaciones que se expidan a los Notarios, tendrán vigencia 60 días naturales a partir de la fecha de expedición.
10. En los casos de predios no empadronados, el Municipio efectuará el cobro de los últimos cinco años El cálculo del impuesto se efectuará sobre los valores catastrales totales y la tasa aplicable a la base gravable previstas en la presente Ley de Ingresos vigente. Si no se pudiera fijar con precisión la fecha desde la cual se omitió manifestar las construcciones, se hará el cobro del Impuesto correspondiente a los últimos cinco años, salvo que el interesado pruebe que la omisión es de fecha posterior.
11. Los recibos de pago que expida el Municipio, tratándose del Impuesto predial, solo tendrán efecto para acreditar el pago de este Impuesto.

**CAPÍTULO III
DEL IMPUESTO SOBRE TRASLACIÓN DE DOMINIO DE BIENES INMUEBLES**

ARTÍCULO 15.- Están obligados al pago del Impuesto sobre Traslación de Dominio de Bienes Inmuebles establecido en esta Ley, las personas físicas o morales que, como resultado de cualquiera de los actos jurídicos o contratos a



que se refiere el artículo 17, adquiera el dominio, derechos de propiedad, copropiedad o cualquier derecho real sobre uno o más bienes inmuebles.

ARTÍCULO 16.- No es objeto del Impuesto de Traslación de Dominio:

- I. La primera enajenación de bienes inmuebles cuya titulación o adquisición de dominio pleno se haya obtenido a través del Programa de Certificación de Derechos Ejidales y Titulación de Solares Urbanos, ni son sujetos pasivos del mismo las personas que en ella intervengan, excluyendo de este beneficio a todos aquellos inmuebles cuyo uso sea comercial, industrial;
- II. Las adquisiciones de inmuebles que realice la Federación, el Estado y el Municipio, salvo que tales bienes sean utilizados por entidades paraestatales o por particulares para fines administrativos o propósitos distintos a los de su objeto público;
- III. Por sentencia judicial del contrato traslativo de dominio cuando se compruebe que la resolución se refiere a un contrato que no llegó a tener principio de ejecución en cuanto a las obligaciones principales de los contratantes, o cuando la autoridad que emite la sentencia así lo determine, y
- IV. Cuando por disposición del Notario encargado del trámite, se notifique la cancelación del mismo, de acuerdo a la Ley del Notariado en vigor, previo pago del servicio catastral especificado en la tabla del artículo 106 de esta Ley.

ARTÍCULO 17.- Es objeto del Impuesto sobre la Traslación de Dominio de Bienes Inmuebles, la transmisión del dominio, de la propiedad o de los derechos de copropiedad sobre bienes inmuebles, por cualquier hecho, acto o contrato, ya sea que comprendan el suelo, o el suelo y las construcciones adheridas a él, incluyendo los accesorios y las instalaciones especiales que pertenezcan al inmueble, siempre que se ubique en el territorio del Municipio.

Para efectos de este artículo, se entiende que existe traslación de dominio o de derechos de propiedad o copropiedad de bienes inmuebles:

- I. Todo acto por el que se transmita o adquiera la propiedad, la aportación a toda clase de asociaciones o sociedades, incluyendo la asociación en participación, cualquiera que sea la denominación con que se le designe; a excepción de las que se realicen al constituirse la sociedad conyugal. Para los efectos del Impuesto sobre Traslación de Dominio, la cesión onerosa, la dación en pago, la donación, la permuta, y la adjudicación se equiparán a la compra-venta;
- II. La fusión, la escisión o liquidación de sociedades y asociaciones, cuando formen parte de su patrimonio bienes o derechos inmobiliarios; y en este mismo supuesto, la dación en pago, reducción de capital. En el caso de fusión de predios, se tomará el valor de avalúo o catastral, del predio ya fusionado;
- III. Por la adquisición de la propiedad de bienes inmuebles por prescripción;
- IV. La constitución de usufructo, traslación de éste o de la nuda propiedad, así como la extinción del usufructo;
- V. Por la aportación de bienes inmuebles a toda clase de asociaciones o sociedades, incluyendo la asociación en participación, cualquiera que sea la denominación con que se le designe; a excepción de las que se realicen al constituirse la sociedad conyugal;
- VI. La división, liquidación de la copropiedad o de la sociedad conyugal o legal, por lo que se refiere a los excedentes del valor que le correspondería a la porción de cada copropietario o cónyuge; En estos casos, el Impuesto se causará sobre la diferencia que exista entre el valor de la porción que le corresponde al copropietario o al cónyuge y el valor de la porción que adquiere;
- VII. Enajenación a través del fideicomiso: ya sea revocable, irrevocable o de garantía, en los términos siguientes:
 1. En el caso en que el fideicomitente designa o se obliga a designar fideicomisario diverso de él y siempre que no tenga derecho a readquirir del fiduciario los bienes;
 2. En el acto en que el fideicomitente pierda el derecho a readquirir los bienes del fiduciario, si se hubiera reservado tal derecho, y
 3. La cesión de los derechos que se tengan sobre los bienes afectos al fideicomiso, en cualquiera de los siguientes momentos:
 - a) En el acto en que el fideicomisario designado ceda sus derechos o dé instrucciones al fiduciario para que transmita la propiedad de los bienes a un tercero. En estos casos, se considerará que el fideicomisario adquiere los bienes en el acto de su designación y que los enajena en el momento de ceder sus derechos o de dar dichas instrucciones, y



- b) En el acto en que el fideicomitente ceda sus derechos, si entre éstos se incluye el de que los bienes se transmitan a su favor; las transmisiones de la propiedad realizadas en procedimientos judiciales o administrativos; y
 - c) Las transmisiones de la propiedad realizadas en procedimientos judiciales o administrativos.
- VIII. Por la readquisición de la propiedad de bienes inmuebles o de los derechos de copropiedad sobre los mismos a consecuencia de la revocación o rescisión voluntaria o por sentencia judicial del contrato traslativo de dominio;
- IX. La constitución y transmisión del derecho de superficie;
- X. Cualquier otro acto o contrato por el que se transmitan bienes inmuebles o derechos sobre los mismos, y
- XI. Tratándose de permutas, se considerará que se efectúan dos adquisiciones.

ARTÍCULO 18.- El Impuesto sobre la Traslación de Dominio de Bienes Inmuebles no se causa en los siguientes casos:

- I. Por la adjudicación a título de herencia o de legado;
- II. Por donación con parentesco entre ascendientes y descendientes en línea directa y en primer grado;
- III. Por sentencia judicial del contrato traslativo de dominio cuando se compruebe que la resolución se refiere a un contrato que no llegó a tener principio de ejecución en cuanto a las obligaciones principales de los contratantes, o cuando el juez así lo determine; y
- IV. Por la rescisión voluntaria de una donación directa, salvo aquellos casos que sea por ingratitud.

ARTÍCULO 19.- La base gravable del Impuesto sobre Traslación de Dominio será:

- I. La que resulte mayor entre el valor catastral y el valor del mercado y/o valor de operación; para el caso de primera enajenación si el predio contiene alguna construcción, el valor catastral total de ésta, se adoptará como base para determinar el Impuesto de traslado de dominio, en el entendido de que el terreno es exento del cobro de Impuesto de traslado de dominio (para la primera enajenación), no así la construcción, y
- II. Tratándose de contratos por los que se transmite la nuda propiedad, el valor mayor que resulte de conformidad con las reglas de la fracción I de este artículo. En estos casos al transmitirse la nuda propiedad se causará el 75% del importe del Impuesto que así resulte y al transmitirse el usufructo el 25% restante de dicho importe.

ARTÍCULO 20.- El Impuesto Sobre Traslado de Dominio de Bienes Inmuebles, se pagará aplicando una tasa del 2% sobre la base gravable, la cual será aquella que resulte mayor entre el valor catastral total, valor del mercado o valor de operación.

A quien realice los trámites de escrituración respecto de vivienda de interés social y popular y de terrenos populares, durante el mes de marzo, instituido como el mes de la escrituración, aprobado mediante decreto número 08 de fecha 18 de noviembre de 2021, y en el cual se adiciona el artículo 62 bis al Código Fiscal Municipal, la presidenta y/o presidente municipal, podrá otorgar subsidios que podrán ser hasta de un 80% en el Impuesto Sobre Traslación de Dominio de Bienes Inmuebles, de Avalúo y demás trámites relacionados con la escrituración de viviendas de interés social y popular, así como de terrenos populares, de acuerdo a las características que se contienen en la Ley General de Desarrollo Urbano para el Estado de Durango; así como en los gastos respectivos de ejecución, multas y recargos, atendiendo a que estos beneficios se otorgarán únicamente al propietario de una sola vivienda.

CAPÍTULO IV DEL IMPUESTO SOBRE ACTIVIDADES COMERCIALES Y OFICIOS AMBULANTES

ARTÍCULO 21.- El objeto de este Impuesto es la realización de actividades comerciales o el ejercicio de oficios que lleven a cabo en forma ambulante.

ARTÍCULO 22.- Son sujetos de este Impuesto las personas físicas o morales que realicen actividades mercantiles, profesionales, industriales, agrícolas o ganaderas, siempre que no se encuentren enumeradas en los artículos 9, 15 y 20 de la Ley del Impuesto al Valor Agregado, además de los provenientes de giros o efectos por los que se causa dicho Impuesto Federal, con excepción de los ingresos provenientes de giros que conforme a la Constitución Política de los Estados Unidos Mexicanos estén reservados a la imposición federal y lo lleven a cabo dentro del municipio, sin tener un establecimiento fijo, así como aquellos que realicen actividades comerciales o ejerzan oficios ambulantes que no estén gravados con el Impuesto Federal al valor agregado.



Los sujetos de este Impuesto pagarán anualmente las cuotas que se determinen en la tabla que a continuación se describe:

PUESTOS EN VÍA PÚBLICA	UMA	OBSERVACIONES
Particulares	15.5	
Vehículo automotor (cualquier tipo)	10	
Concesión para el uso del Zoológico Sahuatoba y Parque Guadiana a empresas o particulares que ofrezcan el servicio de cuatriciclos, y/o lanchitas.	20	Previo Dictamen de Protección Civil
Organizaciones	15.5	
Globeros y otros de naturaleza análoga	3	
Comerciantes en Parques	5	
Comerciantes en la vía pública en el Corredor Constitución, Corredor Analco, Corredor Hidalgo y otros corredores de naturaleza análoga	2	Por metro cuadrado

Se cobrarán 6.2 UMA en los permisos anuales, por trámites relacionados con cambio o modificación de domicilio, giro, superficie, horario, días y titular.

ARTÍCULO 23.- Para los efectos de este Impuesto también se consideran actividades comerciales ambulantes las operaciones de venta que se realicen por los sujetos sin utilizar vehículos de motor en la vía pública, alamedas, plazas o lugares similares.

ARTÍCULO 24.- Están exentos del pago de este Impuesto:

- I. Los vendedores o voceadores de periódicos, y
- II. Las personas físicas con alguna discapacidad severa e irreversible certificada por autoridad competente.

CAPÍTULO V RECARGOS

ARTÍCULO 25.- Las personas físicas o morales que no paguen los impuestos en el plazo fijado en las disposiciones aplicables, pagarán recargos por concepto de indemnización al fisco municipal a razón del 1.5% sobre el monto de los impuestos actualizados por el período que comprenderá desde el mes en que debió hacerse el pago y hasta que el mismo se efectúe. Los recargos se causarán hasta por cinco años y no excederán del 100% del monto de las contribuciones, salvo en los casos en que no se extingan las facultades de la autoridad Municipal para determinarlos.

En los casos de garantía de obligaciones fiscales a cargo de terceros, los recargos se causarán sobre el monto de lo requerido y hasta el límite de lo garantizado, cuando no se pague dentro del plazo legal. Cuando el pago hubiese sido menor al que corresponda los recargos se computarán sobre la diferencia.

Los recargos se causarán por cada mes o fracción que transcurra a partir del día en que debió hacerse el pago y hasta que el mismo se efectúe.

Los recargos se causarán hasta en tanto no se extingan las facultades de las autoridades fiscales para determinar las contribuciones o aprovechamientos omitidos y sus accesorios, y se calcularán sobre el total del crédito fiscal, excluyendo los propios recargos, los gastos de ejecución y las multas por infracción a disposiciones fiscales.

El H. Ayuntamiento podrá celebrar convenios de pago en parcialidades de los adeudos de créditos fiscales bajo los términos y condiciones que establezca la Dirección Municipal de Administración y Finanzas, en el caso causarán interés a razón del 2.5% mensual sobre saldos insolutos.



La prórroga o el plazo dentro del cual deben pagarse las parcialidades no excederá del ejercicio fiscal vigente. En caso de retraso de los pagos cesará la prórroga o la autorización para pagar en parcialidades y el crédito fiscal será exigible en los términos previstos en el Código Fiscal Municipal. Causará un 1.5% por concepto de recargos hasta la fecha del pago.

CAPÍTULO VI GASTOS DE EJECUCIÓN

ARTÍCULO 26.- Los créditos fiscales que se hagan efectivos mediante la aplicación del procedimiento administrativo de ejecución causarán los gastos de ejecución establecidos en el artículo 159 del Código Fiscal Municipal, para cubrir:

- I. Por concepto de notificación y requerimiento de pago, en cantidades superiores a \$7,000.00 (Son Siete Mil Pesos) se cobrará el 3% del total del adeudo y en inferiores a \$7,000.00 (Son Siete Mil Pesos) se cobrará por concepto de gasto de notificación la cantidad de 2.60 el valor diario de la Unidad de Medida y Actualización;
- II. El 5% del adeudo total, por concepto de embargo de bienes;
- III. El 5% del total adeudado, por concepto de remates de bienes;
- IV. Los honorarios del depositario o interventor a razón del 5% del total del adeudo;
- V. Los derechos por avalúo, conforme la tarifa en vigor;
- VI. Los de impresión y publicidad de convocatorias, y
- VII. Los demás que, con el carácter de extraordinarios eroguen las autoridades ejecutoras, con motivo del procedimiento administrativo de ejecución.

En ningún caso los gastos de ejecución a que se refiere este artículo, excluyendo las erogaciones extraordinarias y las relativas a la inscripción de inmuebles, podrán exceder de 500 veces el valor diario de la Unidad de Medida y Actualización.

TÍTULO TERCERO DE LAS CONTRIBUCIONES POR MEJORAS DE OBRAS PÚBLICAS

CAPÍTULO I DE LAS CONTRIBUCIONES POR MEJORAS

ARTÍCULO 27.- Son objeto de estas Contribuciones, la mejora o beneficio particular que tengan los bienes inmuebles, por la realización de las obras públicas de urbanización siguientes:

- I. Las de captación de agua;
- II. Las de instalación de tuberías de distribución de agua;
- III. Las de construcción o reconstrucción de alcantarillado, drenaje, desagüe, entubamiento de aguas de ríos, arroyos y canales;
- IV. Las de pavimentación de calles y avenidas;
- V. Las de apertura, ampliación y prolongación de calles y avenidas; VI. Las de construcción y reconstrucción de banquetas, y
- VII. Las de instalación de alumbrado público.

ARTÍCULO 28.- Son sujetos de las Contribuciones por Mejoras, las personas físicas o morales propietarias o poseedoras de los bienes inmuebles que tengan una mejora o beneficio particular por la realización de obras públicas.

ARTÍCULO 29.- La determinación de las Contribuciones por Mejoras se hará a través del sistema de derrama del beneficio particular, conforme a la "Descripción de Zonas Económicas Urbanas del Municipio de Durango señaladas en el Anexo "A" de la presente Ley".

TÍTULO CUARTO DE LOS DERECHOS

CAPÍTULO I DE LOS DERECHOS POR USO, GOCE, APROVECHAMIENTO O EXPLOTACIÓN DE LOS BIENES DE DOMINIO PÚBLICO

SECCIÓN I DERECHO DE USO DE SUELO DE BIENES PROPIEDAD DEL MUNICIPIO



ARTÍCULO 30.- Son derechos los ingresos que se obtengan por el uso o aprovechamiento de terrenos o por la ocupación de la vía pública, de plazas, jardines, edificios o lugares públicos que forman parte de la Hacienda Municipal.

ARTÍCULO 31.- Son sujetos de este derecho las personas físicas y morales que usen o aprovechen terrenos o por la ocupación de la vía pública, de plazas o jardines, edificios o lugares públicos que forman parte de la Hacienda Municipal.

ARTÍCULO 32.- Se causará este derecho de acuerdo a las siguientes cuotas:

MERCADOS MUNICIPALES	UMA
Local de máximo 3m2	0.040 diarios
Local de máximo 10m2	0.066 diarios
Cobro a sanitarios por persona cada vez hagan uso de el	0.04
Permiso especial para venta de pescado fresco	0.50
Cobro de mercado sobre ruedas	
Ruta I explanada (mensual)	11.91
Ruta II fraccionamiento Fidel Velázquez (mensual)	6.09
Ruta III Col. J. Guadalupe Rodríguez (mensual)	3.04

**SECCIÓN II
POR ESTACIONAMIENTO DE VEHÍCULOS EN LA VÍA PÚBLICA EN AQUELLOS LUGARES DONDE EXISTEN
APARATOS MARCADORES, MEDIDORES DEL TIEMPO O APARATOS MULTIESPACIO**

ARTÍCULO 33.- Serán sujetos del derecho a que se refiere este capítulo las personas que se estacionen en donde existen aparatos medidores de tiempo llamados estacionómetros o aparatos multiespacio, así como donde se apliquen nuevas tecnologías desarrolladas para su cobro. Por el servicio de estacionamiento en la vía pública se pagará el importe de \$3.00 (tres pesos) por hora o fracción de hora.

ARTÍCULO 34.- Las sanciones o infracciones que se susciten por el incumplimiento en el pago de este derecho se encuentran descritas en el artículo 198 de la presente Ley.

**CAPÍTULO II
DERECHOS POR PRESTACIÓN DE SERVICIOS**

**SECCIÓN I
POR SERVICIOS EN RASTROS**

ARTÍCULO 35.- Son objeto de este derecho la autorización, transporte, matanza, guarda en corrales y peso en básculas propiedad del municipio e inspección de animales por parte de la autoridad municipal o por el particular al que se le concesionen algunos de los servicios de rastro, por parte del Ayuntamiento.

ARTÍCULO 36.- Son sujetos de estos derechos las personas físicas o morales que soliciten el uso de la guarda en corrales, refrigeración y pesar en básculas propiedad del municipio.

ARTÍCULO 37.- Para efectos de la presente sección, se entiende por:

- Ganado Mayor.- Ganado formado por animales de gran tamaño (vacas, toros, bueyes, caballos, asnos, mulas).
- Ganado Porcino.- Ganado formado por animales de mediano tamaño (cerdos).
- Ganado Menor.- Ganado formado por animales de tamaño pequeño (ovejas, cabras).

ARTÍCULO 38.- Por el uso de las instalaciones y los servicios del rastro municipal se pagará conforme a las cuotas establecidas en las siguientes tablas:

CONCEPTO	UMA
I.- Traslado de carne	



I.1.- Cuarto de canal a medial canal	1.5
I.2.- Tres cuartos de canal a completa	2

Cuando sean trasladadas a un mismo establecimiento medias canales en número par, dichas canales se cobrarán con la tarifa de canal entera según el número de medias canales solicitadas y si existiere en el traslado una media canal que no sea par, el costo de esta última será el establecido en esta tabla por concepto de media canal.

CONCEPTO	UMA POR CABEZA DE GANADO		
	GANADO MAYOR	GANADO PORCINO	GANADO MENOR
Matanza	1	0.5	0.1 a 0.4
Guarda en Corrales	1	0.5	0.1 a 0.4
Peso en Básculas	1	0.5	0.1 a 0.4
Refrigeración	1	0.5	0.1 a 0.4

ARTÍCULO 39.- Por la concesión a los particulares que la autoridad municipal otorgue para la explotación de los servicios que se prestan en los rastros se tendrán las siguientes cuotas:

CONCEPTO	UMA POR CABEZA DE GANADO		
	GANADO MAYOR	GANADO PORCINO	GANADO MENOR
Matanza	1	0.5	0.1 a 0.4
Guarda en Corrales	1	0.5	0.1 a 0.4
Peso en Básculas	1	0.5	0.1 a 0.4
Inspección	1	0.5	0.1 a 0.4
Refrigeración	1	0.5	0.1 a 0.4

**SECCIÓN II
POR LA PRESTACIÓN DE SERVICIOS EN LOS PANTEONES MUNICIPALES**

ARTÍCULO 40.- El uso de panteones causará los derechos establecidos en esta sección:

- I. Depósito de restos en nichos, gavetas o fosas a perpetuidad; y
- II. Por temporalidad de siete años.

ARTÍCULO 41.- Son sujetos de estos derechos las personas físicas que soliciten el uso de las instalaciones de los panteones municipales para el depósito de restos en nichos, gavetas o fosas.

ARTÍCULO 42.- Por los derechos contemplados en esta sección se pagarán las siguientes cuotas:

CONCEPTO	UMA
Depósito de restos en nichos o gavetas a perpetuidad	8
Derecho para el uso de fosas a perpetuidad	11
Por temporalidad de siete años:	
En nichos o gavetas	8
En fosas	11



ARTÍCULO 43.- Las personas que legalmente posean fosas a perpetuidad en los panteones municipales podrán depositar en ellos restos de otras personas o inhumar cadáveres siempre que puedan exhumarse los que ahí se encuentren, por haber cumplido el tiempo establecido para la exhumación que señalan las Leyes o reglamentos respectivos, por ello deberán pagar los derechos que establezca la presente Ley en su artículo 47.

ARTÍCULO 44.- Si dentro del primer año, después de haber hecho el refrendo de temporalidad se solicita la perpetuidad de la fosa, se deducirá el importe de ésta, lo que hubiere pagado por el último refrendo.

ARTÍCULO 45.- Por conducto de la Dirección Municipal de Salud Pública, la Dirección Municipal de Administración y Finanzas podrá celebrar convenios para pagos en parcialidades por los derechos establecidos en el artículo 42 en el Panteón Getsemaní con Organismos, Instituciones, Asociaciones, Sindicatos, Empresas y con el personal municipal.

ARTÍCULO 46.- Son sujetos de este derecho las personas que soliciten los siguientes servicios:

- I. Inhumaciones;
- II. Exhumaciones;
- III. Re-inhumaciones, e
- IV. Incineración.

ARTÍCULO 47.- Por los servicios a que se refiere esta sección se pagarán las cuotas conforme a la siguiente tabla:

PANTEONES MUNICIPALES		
CONCEPTO		UMA
1.- Inhumación en fosa con gaveta	Inhumación	0.5
	Trabajo	3
	Lozas	4.5
	Total	8
2.- Inhumación en fosa sin gaveta	Inhumación	0.5
	Excavación	6.7
	Trabajo	3.8
	Total	11
3.- Inhumación de menores de 0-3 años con gaveta	Inhumación	0.5
	Excavación	4.3
	Gaveta	3.3
	Lozas	1.7
	Trabajo	1.7
	Total	11.5
4.- Inhumación de menores de 0-3 años sin gaveta	Inhumación	0.5
	Excavación	4.3
	Total	4.8
5.- Primera gaveta área particular	Inhumación	0.5
	Excavación	8.6
	Gaveta	3.8
	Lozas	3.6
	Trabajo	3



	Total	19.5
6.- Segunda gaveta área particular	Inhumación	0.5
	Excavación	4.8
	Gaveta	3.8
	Lozas	3.4
	Trabajo	3
	Total	15.5
7.- Tercer gaveta área particular	Inhumación	0.5
	Excavación	4.8
	Gaveta	3.8
	Lozas	3.4
	Trabajo	3
	Total	15.5
8.- Lozas para tapa de gaveta		9.45
9.- Trabajos de exhumación		10
10.- Recolocación de lapidas (Después del servicio funerario)		6.69

ARTÍCULO 48.- Son sujetos de este derecho, las personas físicas que soliciten los siguientes permisos o servicios.

PANTEONES MUNICIPALES	
CONCEPTO	UMA
1.- Permiso de traslado de cadáveres	4.0
2.- Permiso de instalación de lápidas sencilla	6.5
3.- Permiso de instalación de lápidas doble	13
4.- Permiso de instalación de lápidas niño	3.2
5.- Permiso de inhumación para panteón particular	3.5
6.- Duplicado de título	5.8
7.- Construcción de medio cordón	9.5
8.- Construcción de cordón doble	23
9.- Permiso de cremación	18
10.- Permiso para la instalación de monumento sencillo	6.5
11.- Permiso para la instalación de monumento doble	13
12.- Permiso para la instalación de monumento de menores de (0-3 años)	3.2
13.- Constancia de inhumación	1.0
14.- Constancia de no inhumación	1.0
15.- Constancia de uso	5.8
16.- Permiso para la instalación de barandal sencillo	3.0



17.- Permiso para la instalación de barandal (Niño)		2.0
18.- Permiso para la instalación de barandal (Doble)		5.8
19.- Permiso para construcción de capilla sencilla		9.94
20.- Permiso para construcción de capilla doble		19.88
21.- Permiso para construcción de capilla de menor 0-3 años		6.68
22.- Permiso para construcción de primera gaveta a futuro		3.8
23.- Permiso para construcción de segunda gaveta a futuro		11.6
24.- Permiso para construcción de tercera gaveta a futuro		15.5
25- Construcción de Gavetas a Futuro	Una gaveta	22.4
	Excavación	4.8
	Permiso	3.8
	Total	31
	Dos gavetas	44.6
	Excavación	9.6
	Permiso	7.8
	Total	62
	Tres gavetas	67
	Excavación	14.4
	Permiso	11.6
	Total	93
	Cuatro gavetas	89
	Excavación	19.5
	Permiso	15.5
	Total	124
26.- Construcción de gavetas para el panteón Getsemaní	Cuatro gavetas	167
27.- Construcción de banquetta (fosa doble) frente y laterales		18.89
28.- Construcción de banquetta escuadra (fosa doble)		9.45
29.- Construcción de banquetta fosa sencilla		4.73
30.- Enjarre de 1 gaveta		3
31.- Enjarre de 2 gavetas		6
32.- Enjarre de 3 gavetas		8.99
33.- Enjarre de 4 gavetas		11.98
34.- Cordón con armex		12.59
35.- Cordón cerrado		12.59
36.- Cordón angelito		4.75
37.- Cordón completo angelito		6.29



38.- Cordón con amex angelito	6.29
39.- Título a perpetuidad	24

Será gratuito en los panteones municipales la inhumación de cadáveres de personas desconocidas o no identificadas.

Cuando los deudos carezcan de recursos económicos, el Ayuntamiento por conducto de la Dirección Municipal de Administración y Finanzas podrá eximirlos parcial o totalmente del pago de los derechos que establece este Capítulo.

**SECCIÓN III
POR CONSTRUCCIONES, RECONSTRUCCIONES, REPARACIONES Y DEMOLICIONES**

ARTÍCULO 49.- Son sujetos de este derecho las personas físicas o personas morales, que efectúen alguna construcción, reconstrucción, reparación y demolición de fincas, previa solicitud del permiso respectivo y pagarán los derechos que establezca la tabla de tarifas que se señala en la presente sección de esta Ley, por cada planta y que incluye la revisión de los planos e inspección de las obras.

ARTÍCULO 50.- La Dirección Municipal de Administración y Finanzas hará el cobro de derechos basando su liquidación en la licencia y la UMA establecida que al efecto conceda la Dirección Municipal de Desarrollo Urbano.

ARTÍCULO 51.- El objeto de este derecho será el tipo de licencia que se solicite.

ARTÍCULO 52.- Previa solicitud el permiso respectivo se pagará por la expedición de licencias o permisos para la construcción, reconstrucción, reparación y demolición las cuotas que establece la siguiente tabla:

CONCEPTO	UNIDAD	POPULAR PROGRESIVA	POPULAR O INTERÉS SOCIAL	MEDIO	RESIDENCIAL
1.- Licencia de construcción de obra nueva					
1.1.- Habitacional	m ²	0.07	0.08	0.23	0.30
1.2.- Departamentos y condominios	m ²	0.07	0.08	0.23	0.30
1.3.- Especializado	m ²	0.408 (Hoteles, cines, iglesias, bancos, hospitales)			
1.4.- Industrial	m ²	0.426 en todas las categorías			
1.5.- Comercial	m ²	0.308 en todas las categorías			
1.6.- Granjas solares	pieza	0.50			
2.- Licencias por demolición					
2.1.- Habitacional	m ²	0.037	0.054	0.096	0.125
2.2.- Comercial	m ²	0.115	0.115	0.196	0.249
2.3.- Industrial	m ²	0.116	0.115	0.196	0.249
2.4.- Adobe y estructuras	m ²	0.037	0.054	0.078	0.125
2.5.- Adobe y madera	m ²	0.036	0.052	0.074	0.115
2.6.- Muros	m ²	0.015	0.027	0.048	0.062
2.7.- Firmes y banquetas	m ²	0.010	0.020	0.035	0.045
3.- Construcción de cercas y bardas					
3.1.- Hasta 100 m ² .	m ²	0.029	0.037	0.098	0.125
3.2.- Más de 100 m ² .	m ²	0.020	0.020	0.044	0.062



3.3.- Columnas traveses y molduras	m	0.029	0.037	0.098	0.125
3.4. Bardas comercial e industrial	m ²	0.16			
4.- Construcción de albercas	m ³	0.426			
5.- Construcción de sótanos	m ³	0.098		0.230	0.301
6.- Construcción de instalaciones especiales	m ³	0.568			
7.- Estacionamientos públicos					
7.1.- Pavimento asfáltico, adoquín y concreto	m ²	0.032			
8.- Cisterna	Pieza	0.385	0.385	0.639	0.870
9.- Números oficiales plano	Oficio	0.211	0.423	0.643	0.880
9.1.- Dictamen de nomenclatura	Oficio	5.00	8.46	12.69	16.92
9.2.- Constancia de número oficial	Oficio	0.60	0.80	1.20	1.40
10.- Números oficiales de campo	Oficio	0.462	0.462	0.677	0.930
11.- Ocupación de vía pública máximo 15 días	Día	0.093	0.138	0.213	0.321
12.- Rampas en banquetas	Unidad	0.372	0.568	0.853	1.06
13.- Marquesina máximo de 0.70 m de ancho	m ²	0.037	0.037	0.05	0.065
14.- Balcones máximo de 0.70 m de ancho	m	0.761	0.863	1.15	1.23
15.- Abrir vanos	m ²	0.076	0.096	0.301	0.426
16.- Solicitudes para terminación de obras de construcción	Vivienda o Lote	0.922	0.922	1.42	1.59
16.1.- Solicitudes para terminación de urbanización	Lote	1.20	1.50	1.80	2.00
17.- Pisos, firmes, aplanados, maceteados y reposición de banqueta	m ²	0.037	0.037	0.05	0.065
18.- Dictamen estructural habitacional	Dictamen	1.86	2.84	10.66	12.44
18.1 Dictamen estructural comercial	Dictamen	15.06			
19.- Certificaciones de campo	Dictamen	0.964	1.96	5.41	6.26
20.- Revisión y autorización de planos de construcción.	A partir de la tercera revisión tendrá costo				
20.1.- Hasta 100 m ²	Lote	0.390			
20.2.- Más de 100 hasta 500 m ²	Lote	0.568			
20.3.- Más de 500 m ²	Lote	1.066			
20.4.- Tercera y más revisiones	Lote	3.0			
21.- Licencias para remodelaciones o modificaciones no estructural					
21.1.- Habitacional	m ²	0.32	0.042	0.124	0.150
21.2.- Comercial	m ²	0.301 en todas las categorías			
21.3.- Industrial	m ²	0.426 en todas las categorías			
21.4.- Campestre	m ²	0.301 en todas las categorías			
22.- Ruptura de pavimento para instalaciones hidrosanitarias					



22.1.- En asfalto	metro lineal	2.36 (no incluye reposición de pavimento)			
22.2.- En concreto hidráulico	metro lineal	2.36 (no incluye reposición de pavimento)			
22.3.- Terreno natural	metro lineal	1.86			
22.4.- En banqueteta	metro lineal	1.86 (no incluye reposición de banqueteta)			
22.5.- Registro en vía pública	Pieza	0.965			
23.- Prórrogas	50% (en obra negra) y 25% (en acabados) del valor de la licencia				
24.- Inspección técnica de obras mayores con uso diferente al habitacional	lote	30% valor de la licencia (obras de más de 200 m²)			
25.- Terminación de obra en comercio, servicio e industria	m²	superficie construida 0.019 sin construir 0.011			
25.1.- Instalaciones subterráneas	Metros lineales	0.0525			
25.2.- Antena de Comunicación nueva	Pieza	25			
25.3.- Mantenimiento o modificación de Antena de Comunicación	Pieza	25			
25.4.- Regularización de Antena de Comunicación	Pieza	30			
26.- Solicitud de información de archivo	1.77				
27.- Reglamento de construcción CD	0.897				
27.1.- Ley General de Desarrollo Urbano CD	0.897				
28.- Copia o modificación de licencias expedidas	0.897				
29.- Placas de obra autorizada	0.423 Obras menores y 1.32 Obras mayores				
30.- Alta y refrendo anual de DRO	DRO tipo B 9.140, DRO tipo A 13.540, DCO (cualquier tipo) 18.618 y DRO tipo C 35.545				
31.- Estaciones de servicio de combustibles					
31.1.- Dispensario	Pieza	18.618			
31.2.- Instalación de tanques	Pieza	55.85			
31.3.- Área cubierta	m²	0.220			
31.4.- Piso exterior	m²	0.042			
32.- Cambio de DRO	1.861				
33.- Terracerías	m²	0.035			
34.- Remodelación de fachadas					
34.1.- Vivienda	m²	0.037	0.037	0.074	0.115
34.2.- Comercial e industrial	m²	0.142			
35.- Colocación de puerta, portón y ventana	Pieza	0.196	0.196	0.389	0.761
36.- Licencia para Obra Pública (contratada)	Monto				
36.1.- Monto de contrato hasta \$600,000.00	5.70				
36.2.- Monto de contrato de \$600,000.01 hasta \$1,000,000.00	11.41				
36.3.- Monto de contrato desde \$1,000,000.01 hasta \$3,000,000.00	28.53				
36.4.- Monto de contrato desde \$3,000,000.01 hasta \$6,000,000.00	57.06				



36.5.- Monto de contrato más de \$6,000, 000.01		114.12
37.- Antenas de Comunicación		
37.1.- Nueva o Regularización	Pieza	651.00
37.2.- Modificación	Pieza	260.00
37.3.- Refrendo y Mantenimiento (el cual deberá realizarse anualmente)	Pieza	25% del valor de la licencia de la instalación
38.- Regularización de Obra Habitacional		
38.1.- Regularización de Obra con uso diferente al habitacional	m ²	0.35
38.1.- Regularización de Obra con uso diferente al habitacional	m ²	0.45
39.- Instalaciones subterráneas o aéreas (dentro de propiedad)		
39.1.- Postes (dentro de la propiedad)	Pieza	2.708
39.2.- Líneas aéreas (dentro de la propiedad)	Metro	0.091
40.- Registro exterior para instalaciones especiales (en banquetas o pavimento la cual deberá reponer)		
40.- Registro exterior para instalaciones especiales (en banquetas o pavimento la cual deberá reponer)	Pieza	6.0
41.- Líneas de Gasoductos		
41.- Líneas de Gasoductos	Metro lineal	0.65

CENTRO HISTÓRICO

TARIFAS	ZONA CENTRO (Decreto Federal)		ZONA DE TRANSICIÓN (Resolutivo Municipal)	
	M ²	LOTE	M ²	LOTE
1. Mejoras en General				
1.1 Pintura de fachada	0.037		0.049	
1.2 Aplanados interiores	0.014		0.022	
1.3 Aplanados exteriores	0.019		0.024	
1.4 Pisos interiores	0.042		0.052	
1.5 Acabado en azotea con maceteado	0.042		0.052	
1.6 Demolición de losas	0.025		0.035	
1.7 Construcción de losas	0.052		0.062	
1.8 Resanes en general interiores y exteriores		1.91		2.25
1.9 Cisterna	2.26		2.79	
1.10 Limpieza de terreno	0.023		0.033	
1.11 Reposición de instalación de hidrosanitaria		1.91		2.30
2. Construcción				
2.1 Construcción de bardas	0.061		0.089	
2.2 Construcción mayor	0.130		0.140	
2.3 Construcción menor	0.110		0.120	



3. Demolición				
3.1 Demolición mayor	0.154		0.167	
3.2 Demolición menor	0.144		0.157	
4. Restauración	0.262		0.272	
5. Modificación o remozamiento de fachada	0.074		0.084	
6. Remodelación				
6.1 Remodelación mayor	0.061		0.072	
6.2 Remodelación menor	0.028		0.038	
7. Vía pública	m	lote	m	lote
7.1 Ruptura de pavimento de adoquín o cantera (no incluye reposición)	1.47		1.57	
7.2 Ruptura de pavimento de asfalto (incluye reposición de pavimento)	2.50		2.50	
7.3 Ruptura de pavimento de concreto estampado o hidráulico (no incluye reposición)	2,36		2,46	
7.4 Líneas de conducción subterráneas (no incluye ruptura de pavimento) Telefónica, tele cable, fibra óptica y energía eléctrica	2.50		2.60	
7.5 Reposición de banquetas de concreto	0.75		0.85	
7.6 Ruptura de banqueta de cantera (no incluye reposición de piezas dañadas)	0.36		0.46	
7.7 Ocupación de la vía pública por día		0.20		0.25
7.8 Registro exterior sanitario (en banqueta o pavimento)		2.50		2.50
7.9 Instalación de caseta telefónica en vía pública		5.32		5.42
7.10 Colocación de poste de teléfono y energía eléctrica en vía pública		4.79		4.89
7.11 Rampas de banquetas de acceso vehicular		1.50		1.94
7.12 Colocación de mufa		1.0		1.0
7.13 Registro exterior para instalaciones especiales (en banqueta o pavimento)		6.0		7.00
7.14 Líneas de Gasoductos (MI)	0.60		0.65	
7.15 Colocación de antenas de comunicación de conformidad al artículo 214 del Reglamento de Construcciones del Municipio de Durango		600		500
7.16 Modificación o mantenimiento de antenas de comunicación de conformidad al artículo 214 del Reglamento de Construcciones del Municipio de Durango		300		200
7.17 Regularización de antenas de comunicación de conformidad al artículo 214 del Reglamento de Construcciones del Municipio de Durango		600		500
8. Anuncios				
8.1 Anuncio nuevo		4.54		5.54
8.2 Refrendo anual de anuncios y toldo	100% el valor de la licencia			
8.3 Lona publicitaria	1.00		1.00	
8.4 Colocación de toldos en fachada		4.74		5.74



9. Dictámenes				
9.1 Dictamen estructural		4.54		5.54
9.2 Dictamen de usos de suelo habitacional		3.45		4.45
9.3 Dictamen de usos de suelo comercial		3.95		4.95
9.4 Dictamen de fusión y segregación		4.70		4.80
9.5 Dictamen de terminación de obra		1.40		1.50
9.6 Duplicado o modificación de documentos		1.40		1.50
10. Prórrogas				
10.1 Obra negra	50% Valor de la licencia			
10.2 Acabados	25% Valor de la licencia			
11. Alta y refrendo anual de Director Responsable de Obra Tipo H	18.618			
12. Placa de obra autorizada	0.423 obras menores y 1.32 obras mayores			
13.- Licencia para Obra Pública (contratada)	MONTO			UMA
13.1.- Monto de contrato	Hasta \$600,000.00			5.70
13.2.- Monto de contrato	Desde \$600,000.01 hasta \$1,000,000.00			11.41
13.3.- Monto de contrato	Desde \$1,000,000.01 hasta \$ 3,000,000.00			28.53
13.4.- Monto de contrato	Desde \$3,000,000.01 hasta \$ 6,000,000.00			57.06
13.5.- Monto de contrato	Más de \$6,000,000.01			114.12

Ruptura de particulares ligar con el Anexo B numeral 3 apartado vigésimo.

ARTÍCULO 53.- Este derecho lo pagarán personas físicas y personas morales que con motivo de la realización de sus actividades, necesiten realizar cualquiera de las acciones mencionadas en el artículo anterior.

**SECCIÓN IV
DERECHOS POR LA PARTICIPACIÓN EN CONCURSOS, LICITACIONES DE BIENES Y SERVICIOS
Y DE EJECUCIÓN DE OBRA PÚBLICA**

ARTÍCULO 54.- La determinación del pago de los derechos previstos en esta sección atenderá a lo señalado en las correspondientes bases de concurso o licitación que se expidan, respecto de su obtención.

ARTÍCULO 55.- El pago se realizará al momento de la inscripción para la participación en concursos, licitaciones y ejecución de obra pública.

ARTÍCULO 56.- Los contratistas, las compañías constructoras y los particulares que participen en concursos, licitaciones o ejecuten para el municipio obra pública, pagarán de acuerdo a la siguiente tabla:

CONCEPTO	UMA
Registro al padrón de contratistas	11.84
Refrendo al padrón de contratistas	8.46 anual
Base- invitación restringida	9.78
Base- licitación pública	65.17



Estimación presentada por el Departamento de Licitaciones y Contratos	4.23
---	------

ARTÍCULO 57.- Los proveedores que participen en concursos y licitaciones de bienes y servicios pagarán de acuerdo a la siguiente tabla:

CONCEPTO	UMA
Base – invitación restringida a cuando menos tres proveedores	16
Base - licitación pública	30

**SECCIÓN V
SOBRE FRACCIONAMIENTOS**

ARTÍCULO 58.- Son sujetos de este derecho las personas físicas o personas morales, que dentro del municipio realicen el fraccionamiento de inmuebles para la venta de lotes al público.

ARTÍCULO 59.- La base para este cobro son los derechos de inspección y señalamiento de lotes, así como el de recepción.

ARTÍCULO 60.- El monto de estos derechos se determinará de acuerdo a las tarifas que se establecen a continuación:

CONCEPTO	TIPO					
	INTERÉS SOCIAL	POPULAR	MEDIO	RESIDENCIAL	COMERCIAL	CAMPESTRE
	UMA					
1.- Uso de suelo o Dictamen para fraccionamiento	24.81					
1.1.- Dictamen de compatibilidad urbanística para comercio, servicio e industria (menor a 50 m ²)	2.96 por unidad					
1.2.- Dictamen de compatibilidad urbanística para comercio, servicio e industria (mayor a 50 m ²)	7.44 por unidad					
1.3.- Dictamen de uso de suelo para apertura de negocios	2.96 por lote					
1.4.- Actualización de uso de suelo	2.50					
2.- Revisión de Anteproyecto	19.63 por fraccionamiento de nueva creación					
3.- Licencia de urbanización por m2	0.038	0.038	0.049	0.059	0.059	0.055
3.1.- Prórroga	50% del valor de la licencia					
4.- Inspección de fraccionamientos	2.0% sobre presupuesto de urbanización					
5.- inspección de vivienda por lote	3.21	3.72	5.41	9.30	N/A	6.77
6.- Subdivisiones, fusiones						
6.1.- Subdivisiones y fusiones (menos de 10,000 m ²)	5.00 por cada trámite					
6.2.- Subdivisiones y fusiones (más de 10,000 m ²)	11.50 por cada trámite					
7.- Trámite de régimen en condominio						
7.1.- Para fraccionamiento	13.54					
7.2.- Por predio	3.38					



8.- Costo de Impresión de Carta Urbana	3.89 (grande) y 3.04 (chica)					
8.1.- Impresión mancha urbana informativa de 90 x 90 cm	0.75					
9.- Solicitud de relotificación por lote	0.20	0.20	0.28	0.38	0.47	0.38
10.- Duplicados de usos de suelo y de funciones y subdivisiones	2.96 por documento					
11.- Encuestas	5.75 por lote de encuesta					
12.- Rectificaciones de documentos de usos de suelo, subdivisiones y fusiones	El costo total del trámite					
13. Constancias	0.94 por documento					
14.- Dictámenes de desincorporación de terrenos municipales	3.80 por dictamen					
15.- Solicitud de información de expedientes	1.91 por documento					
16.- Municipalización						
16.1.- Trámite	10.00					
17.- Revisión de proyecto ejecutivo	HECTÁREA		UMA			
17.1.- Revisión de fraccionamientos	Hasta 1		110			
	1-2		125			
	2-3		140			
	3-4		145			
	4-5		155			
	5-6		170			
	6-7		185			
	7-8		200			
	8-9		215			
	9 a más		230			
17.2.- Revisión de condominios	Hasta 1		150			
	1-2		170			
	2-3		190			
	3-4		200			
	4-5		210			
	5-6		230			
	6-7		250			
	7-8		270			
	8-9		290			
9 a más		310				

ARTÍCULO 61.- El pago del derecho por la Revisión de proyectos ejecutivos, se encuentra integrado por los siguientes Dictámenes: Vialidad, Áreas Verdes, Protección Civil, Alumbrado; Revisión de planos y proyectos que realiza Obras Públicas y Revisión de proyectos de fraccionamientos.



**SECCIÓN VI
POR COOPERACIÓN PARA OBRAS PÚBLICAS**

ARTÍCULO 62.- Los propietarios o poseedores de predios, en su caso, estarán obligados a pagar los derechos de cooperación que establezca la presente Ley por la ejecución de las obras públicas siguientes:

- I. Tubería de distribución de agua potable;
- II. Drenaje Sanitario;
- III. Pavimentación, empedrado o adoquinado;
- IV. Guarniciones;
- V. Banquetas;
- VI. Alumbrado público;
- VII. Tomas de agua potable domiciliaria y drenaje sanitario;
- VIII. Cordonería y remodelación de camellones;
- IX. Electrificación;
- X. Obras en Escuelas y equipamiento,
- XI. Colector Sanitario;
- XII. Tanque de Almacenamiento de agua;
- XIII. Sistema Fotovoltaico e;
- XIV. Instalación o rehabilitación de Cárcamo de Bombeo.

En los casos de la ejecución de las obras a que se refieren las fracciones I, II y VII, el Municipio se ajustará a las medidas y supervisión que establezca la Comisión del Agua del Estado de Durango y Aguas del Municipio de Durango.

ARTÍCULO 63.- Para que se causen los derechos de cooperación a que se refiere el artículo anterior, será necesario que los predios beneficiados se encuentren en las siguientes circunstancias:

- I. Si son exteriores, tener frente a la calle donde se encuentran las obras;
- II. Si son interiores, tener acceso a la calle en que se ejecutan las obras, en virtud de alguna servidumbre de paso, y
- III. Beneficiarse directamente con la obra sin tener frente a la misma.

ARTÍCULO 64.- De conformidad con el artículo 62, están obligados al pago de derecho de cooperación:

- I. Los propietarios actuales de los predios a que se refiere el artículo 66, aún y cuando la obra se haya realizado con anterioridad a un contrato de compra-venta, de la vivienda beneficiada con la misma; y
- II. Los poseedores de dichos predios en los casos siguientes:
 - a). Cuando no existe propietario;
 - b). Cuando el propietario no está definido;
 - c). Cuando el predio estuviere sustraído a la posesión del propietario por causa ajena a su voluntad;
 - d). Cuando la posesión del predio se derive de contratos o de promesas de venta con reserva de dominio y
 - e). En general, cuando se deriven de contratos que estén en vigor y no se traslade el dominio del predio.

ARTÍCULO 65.- Cuando se trate de edificios sujetos al régimen de copropiedad, de condominios divididos en pisos, departamentos, viviendas o locales, se considerará que la totalidad del predio se beneficia con la obra de construcción o reconstrucción, la parte de los derechos a cargo de cada propietario se determinará dividiendo el monto que corresponde a todo el inmueble entre la superficie cubierta de construcción que resulte de sumar la de todos los pisos, exceptuando la que se destine a servicio de uso común y multiplicando este cociente por el número de metros que corresponda al piso, departamento, vivienda y local de que se trate.

ARTÍCULO 66.- Los derechos de cooperación para obras públicas, se pagarán conforme a la siguiente regla:

- I. Por metro lineal de frente cuando se trate de las siguientes obras:
 - a).- Instalación de tubería de distribución de agua potable;
 - b).- Instalación de tubería para drenaje sanitario;
 - c).- Construcción de guarniciones;
 - d).- Camellón;
 - e).- Electrificación, e
 - f).- Instalación de alumbrado público y de conservación o reposición.

Cuando se trate de predios ubicados en esquinas, sólo se cobrará en proporción a los metros lineales del frente mayor tratándose de las obras requeridas en los incisos a) y b).



- II. Por metro cuadrado en función de frente o frentes de los predios beneficiados, cuando se trate de las siguientes obras:
 - a).- Pavimentación, empedrado o adoquinado o la rehabilitación de los mismos, y
 - b).- Construcción o reconstrucción de banquetas.

- III. Por unidad cuando se trate de las siguientes obras:
 - a).- Tomas domiciliarias de agua;
 - b).- Tomas de drenaje sanitario;
 - c).- Instalación de alumbrado público y de conservación o reposición;
 - d).- Electrificación; e).- Escuelas, y
 - f).- Colector Sanitario.
 - g).- Tanque de Almacenamiento de agua;
 - h).- Sistema Fotovoltaico e
 - i).- Instalación o rehabilitación de Cárcamo de Bombeo.

ARTÍCULO 67.- El monto de los derechos que en caso concreto deban pagarse conforme a las reglas del artículo anterior, se determinará distribuyendo el costo de la obra en forma proporcional entre los sujetos gravados.

ARTÍCULO 68.- Los derechos deberán ser pagados al inicio de la obra o bien al término de ésta, de acuerdo a lo que se establece en el Acta de Concertación de Obra que se celebra entre los sujetos obligados al pago y las dependencias municipales que intervengan en dicha acta.

**SECCIÓN VII
POR SERVICIOS DE LIMPIA Y RECOLECCIÓN DE DESECHOS INDUSTRIALES Y COMERCIALES**

ARTÍCULO 69.- El derecho por el uso del relleno sanitario o planta de selección se cobrará de acuerdo a la siguiente tabla:

SERVICIO	UMA
Tonelada o fracción de tonelada en la Planta de Selección.	3.12
Tonelada o fracción en el relleno sanitario	2.667
Por recepción de llantas en el Relleno Sanitario (llanta chica)	0.0464 por unidad
Por recepción de llantas en el Relleno Sanitario (llanta mediana)	0.103 por unidad
Por recepción de llantas en el Relleno Sanitario (llanta grande)	0.176 por unidad
Por el tirado de basura en volumen (Relleno Sanitario)	0.55 por m3
Por el tirado de basura en volumen (Planta de selección)	0.66 por m3

Las empresas concesionarias que realicen la recolección, transportación y disposición final de los residuos sólidos urbanos, no tóxicos, ni biológico infecciosos que recolecten a diferentes empresas y comercios de la ciudad, pagarán por el uso de la planta de selección y el relleno sanitario conforme a la siguiente tabla:

SERVICIO	UMA
Planta de Selección por Tonelada o fracción	2.21
Relleno Sanitario (residuos sólidos) por Tonelada o fracción	1.90
Relleno Sanitario (lodos industriales) por Tonelada o fracción	0.60
Relleno Sanitario (escombro) por Tonelada o fracción	0.60

ARTÍCULO 70.- Se entiende por servicio de limpia el conjunto de actividades relacionadas con la generación, recolección, transportación, almacenamiento, transferencia, procesamiento y disposición final de los residuos sólidos no peligrosos que realiza el Municipio distinto de las actividades domésticas.



ARTÍCULO 71.- Son sujetos obligados al pago de este derecho las personas físicas y morales que realicen actividades de carácter industrial y comercial, así como aquellas personas físicas y morales a las que se les conciese la prestación de este servicio.

ARTÍCULO 72.- El objeto de este derecho es el servicio de limpia y recolección de desechos industriales y comerciales que presta el Municipio de Durango a personas físicas y morales que realicen actividades con o sin fines de lucro dentro de su territorio.

ARTÍCULO 73.- Las personas físicas y morales obligadas al pago de esta contribución, al inscribirse o realizar convenios, con el Municipio de Durango, declararán el volumen o peso promedio diario de basura que generen; pueden solicitar la modificación de la cuota a cubrir debido a un aumento o disminución en el promedio diario de basura que generen. En este caso, la Dirección Municipal de Administración y Finanzas, previa comprobación y verificación, modificará la cuota a cargo del particular con efectos a partir del mes siguiente a aquél en que esto ocurra.

El derecho al que se refiere el párrafo anterior se causará por mes y se pagará dentro de los primeros 15 días naturales del mes correspondiente.

ARTÍCULO 74.- Por el servicio de limpia, recolección y disposición de residuos sólidos industriales y comerciales no peligrosos que realice el municipio se cobrará de acuerdo a la siguiente tabla:

SERVICIO	UMA
Recolección domiciliaria, paquetes menores a 25 kg.	EXENTO
Por uso del servicio de recolección en establecimientos industriales, de servicio, comerciales o similares.	3.12 por tonelada
Camioneta de arrastre para contenedor de 6 m3	12.60 por kilogramo
Vaciado de Contenedor de Plástico 1.5 m3	3.12
A los negocios ubicados en domicilios particulares que únicamente laboren los fines de semana, con excepción de los llamados tianguis.	0.525 por kilogramo
Vendedores que laboren en la vía pública o semi-fijos (uso o disposición final de Relleno Sanitario)	0.525 por kilogramo
Por limpieza de predios con desechos o residuos que estén generando un foco de infección	0.25 por m2
Por retiro de escombros de la vía pública dentro del área de responsabilidad del propietario (50% del arroyo de la calle)	3.15 por m3
Por retiro de llantas (llanta chica)	0.14 por unidad
Por retiro de llantas (llanta mediana)	0.309 por unidad
Por retiro de llantas (llanta grande)	1 por unidad
Por recolección de basura en tambos de 200 litros o su equivalente en bolsas tamaño jumbo	1
Recolección de basura en domicilio de empresa o domicilio particular utilizando compactador, dependiendo del volumen y la frecuencia de la recolección	12.48 al mes en adelante
Barrido mecánico de calles, avenidas y boulevard después de realizado un evento o espacios particulares	15 a 26 por hora
Por el tirado de escombros derivado de obra civil. (camioneta chica)	0.36
Por el tirado de escombros derivado de obra civil. (vehículo de 3 Ton.)	0.54
Por el tirado de escombros derivado de obra civil. (vehículo 6 m3.)	0.81
Por el tirado de escombros derivado de obra civil. (vehículo 12 m3.)	0.98
Por recolección de poda generada por particulares en vehículos de 4 a 12 m3, costo dependerá de los m3 recolectados.	1.0 a 20
Las que establezca el reglamento respectivo	De 0 a 10



**POR SERVICIO DE PODAS Y DERRIBOS DE ÁRBOLES
O PALMAS**

ARTÍCULO 75.- Por el servicio de derribo, poda de árboles o palmas, realizado por la Dirección Municipal de Servicios Públicos, con previo dictamen autorizado por la Dirección Municipal de Medio Ambiente se cobrará conforme a las siguientes tablas:

DERRIBOS DE ÁRBOLES O PALMAS

ALTURA EN MTS.	DIÁMETRO CMS.	FRONDA CMS	UMA
5 a 6	20 a 40	1 a 2	18
6 a 8	30 a 50	2 a 4	24
8 a 10	50 a 70	4 a 5	30
10 a 12	60 a 75	4 a 6	36
12 a 15	70 a 85	4.5 a 7	45
15 a 20	75 a 100	5 a 9	60

PODA DE SEGURIDAD DE ÁRBOLES

ALTURA EN MTS.	DIÁMETRO EN CMS.	FRONDA CMS	UMA
3 a 6	20 a 40	1 a 3	2.10
6 a 8	30 a 50	3 a 5	3
8 a 12	50 a 60	4 a 6	4
12 a 15	60 a 70	5 a 7	10
15 a 20	70 a 80	6 a 8	15

PODA ESTÉTICA DE PALMAS

ALTURA EN MTS.	UMA
2	2
4 a 6	6
6 a 10	10
10 a 15	15
15 a 18	18
18 y Más	20

PODA ESTÉTICA DE ÁRBOLES

ALTURA EN MTS.	UMA
2	1
4 a 6	3
6 a 10	5
10 a 15	7.5
15 a 18	9



18 y Más	10
----------	----

ARTÍCULO 76.- Cuando por accidente, negligencia o estética, se tenga que derribar o podar árboles o palmas, se aplicarán los cobros establecidos en las tablas contenidas en el artículo anterior de esta Ley por:

1. Derribos de árboles o palmas, y
2. Poda estética de palmas.

**SECCIÓN VIII
POR SERVICIOS DE AGUA POTABLE, ALCANTARILLADO Y SANEAMIENTO**

ARTÍCULO 77.- Son sujetos obligados al pago de este derecho, las personas físicas o morales que, de conformidad con la legislación aplicable, consuman agua potable y utilicen la red de drenaje del servicio público.

ARTÍCULO 78.- El pago de los derechos por concepto del Servicio de Agua Potable y Alcantarillado a cargo del Municipio, se causarán de conformidad con las tarifas y cuotas que contiene el Anexo "B", denominado "Cuotas y Tarifas de los Derechos por los Servicios de Agua Potable y Alcantarillado", de la presente Ley.

ARTÍCULO 79.- La recaudación total de los derechos que establece este apartado, se invertirá exclusivamente en la prestación de los Servicios de Agua Potable por conducto de Aguas del Municipio de Durango. En ningún caso podrán ser destinados a otro fin distinto.

ARTÍCULO 80.- Los ingresos que se perciban por concepto de derechos por la prestación del Servicio Público de Agua Potable, Drenaje, Alcantarillado, Tratamiento y Disposición de sus Aguas Residuales, contemplados en esta Ley, se administrarán en forma independiente por Aguas del Municipio de Durango, en virtud de ser éste, un Organismo Público Descentralizado, con personalidad jurídica y patrimonio propio. Mismo tratamiento se dará a los ingresos que el Organismo obtenga provenientes de financiamiento, créditos o empréstitos, así como de subsidios, aportaciones y rendimientos que reciba.

**SECCIÓN IX
POR EXPEDICIÓN DE LICENCIAS, LICENCIAS, REFRENDOS Y LICENCIAS ANUALES.**

ARTÍCULO 81.- Los sujetos de este derecho serán las personas físicas y morales que soliciten la expedición de licencias, licencias temporales, refrendos y licencias anuales para la realización de las actividades que se detallan en el presente capítulo.

ARTÍCULO 82.- Los derechos a que se refiere este capítulo se causarán cuando la autoridad municipal expida o refrende licencias, licencias temporales y licencias anuales para la venta de bebidas con contenido alcohólico, actividades de comercio, industria y cualquier otra actividad, en base al catálogo de tarifas de la Dirección Municipal de Administración y Finanzas.

DERECHOS POR EXPEDICIÓN DE LICENCIAS, LICENCIAS TEMPORALES, REFRENDOS Y LICENCIAS ANUALES PARA ESTABLECIMIENTOS QUE PRODUZCAN, ENVASEN, ALMACENEN, TRANSPORTEN, DISTRIBUYAN, Y ENAJENEN BEBIDAS CON CONTENIDO ALCOHÓLICO.

ARTÍCULO 83.- Por la expedición, refrendos y movimientos de licencias, licencias temporales, refrendos y licencias anuales para establecimientos que produzcan, envasen, almacenen, transporten, distribuyan, y enajenen bebidas con contenido alcohólico, se causarán los siguientes derechos:

- a) Por la expedición, refrendos y movimientos de licencias, licencias temporales, refrendos y licencias anuales:

CONCEPTOS DE LICENCIAS, LICENCIAS TEMPORALES, REFRENDOS Y LICENCIAS ANUALES PARA LA VENTA DE BEBIDAS ALCOHÓLICAS	UMA
MOVIMIENTOS	
Licencias de comercializador exclusiva de bebidas de origen artesanal	900
Licencias de producción de bebidas artesanales	400
Refrendo de Licencia comercializador de bebidas de origen artesanal	100
Refrendo de Licencia producción de bebidas artesanales	50



Cambio de giro	1,000
Cambio de domicilio y giro	1,400
Cambio de domicilio para licencia de comercializador de bebidas de origen artesanal	35
Cambio de domicilio para licencia de producción de bebidas artesanales	20
Cambio de titular, denominación o razón social	350

Costos de expedición, refrendos y cambio de domicilio de licencias para la venta de bebidas con contenido alcohólico para personas físicas y morales con centro de negocios y/o matriz fuera del Estado de Durango:

GIRO	EXPEDICIÓN DE LICENCIA COSTO EN UMA	REFRENDO DE LICENCIA COSTO EN UMA	CAMBIO DE DOMICILIO COSTO EN UMA
Agencia Matriz	1650	370	396
Almacén	4112	922	987
Balneario	1280	287	307
Baño público	1204	270	289
Bar Café Cantante	1539	345	369
Bar o Cantina	1400	314	336
Bar para la venta de Mezcal y cerveza artesanal	935	135	224
Billar	1204	270	289
Billar con Servicio Nocturno	1382	310	332
Bodega sin Venta al Público	1851	415	444
Centro botanero	1382	310	332
Centro Nocturno	1882	422	452
Centro Recreativo	1721	386	413
Club Social	1400	314	336
Cremería con venta de bebidas artesanales en botella cerrada	1301	120	312
Depósito de Cerveza	1382	310	332
Depósito de Cerveza y Distribuidora	4500	1,110	1080
Discoteca	4500	1,110	1080
Distribuidora	1333	299	320
Envasado, Almacenamiento, Transportación, Distribución y Comercialización de bebidas artesanales	847	190	203
Envasadora	1382	310	332



LXIX
LEGISLATURA
 EL CONGRESO DEL ESTADO DE DURANGO
 2021 - 2024

Espectáculos Deportivos, Profesionales, Carridas de Toros, Palenques y Eventos de Charrería	1280	287	307
Estadio con venta de bebidas alcohólicas en envase abierto	946	686	227
Expendio de mezcal con venta de botellas cerradas	661	84	159
Expendio de bebidas artesanales con venta de botellas cerradas	234	30	57
Ferías o Fiestas Populares	1280	287	307
Hoteles y Moteles	1369	307	329
Hoteles y Moteles y Restaurant Bar	2859	661	686
Licorería o Expendio	1333	299	320
Mini Súper	1231	276	295
Porteador	1931	433	463
Producción, Envasado, Almacenamiento, Transportación, Distribución y Comercialización	1333	299	320
Pulquerías y pisquerías	446	100	107
Restaurante Bar	1489	334	357
Restaurante Bar con Servicio de Billar	1579	354	379
Restaurante Bar y Centro Nocturno	1739	390	417
Restaurante Bar y Discoteca	1726	387	414
Restaurante Bar y Salón de Eventos Sociales	1739	390	417
Restaurante Bar, Centro Nocturno y Salón de Eventos Sociales	4500	1,110	1080
Restaurante Bar, Salón de Eventos Sociales y Discoteca	4050	1,110	972
Restaurante con Servicio Turístico	1489	334	357
Restaurante con Venta de Cerveza	1342	301	322
Restaurante con Venta de Cerveza, Vinos Y Licores	1485	333	356
Salón de Boliche	2096	470	503
Salón para Eventos Sociales con Venta de Bebidas Alcohólicas	1481	332	355
Supermercado	1481	332	355



Supermercado Grande (Cadenas Nacionales)	4500	1,110	1080
Tienda de Abarrotes	1204	270	289
Tienda de artesanías locales con venta de mezcal en botella cerrada	661	84	159
Tienda de artesanías locales con venta de bebidas artesanales en botella cerrada	Desde 15 hasta 234	30	57
Tienda de Novedades con venta de mezcal en botella cerrada	Desde 15 hasta 199	25	48
Tienda de Novedades con venta de bebidas artesanales en botella cerrada	Desde 15 hasta 234	30	57
Tienda de selecciones gastronómicas con venta de bebidas artesanales en botella cerrada	1301	120	312
Ultramarino	1333	299	320

Costos de expedición, refrendos y cambio de domicilio de licencias para la venta de bebidas con contenido alcohólico a personas físicas o personas morales con centros de negocios y/o matriz en el Estado de Durango:

GIRO	EXPEDICIÓN DE LICENCIA COSTO EN UMA	REFRENDO DE LICENCIA COSTO EN UMA	CAMBIO DE DOMICILIO COSTO EN UMA
Agencia Matriz	1320	333	317
Almacén	3289	830	789
Balneario	1024	258	246
Baño público	963	243	231
Bar Café Cantante	1231	311	295
Bar o Cantina	1120	283	269
Bar para la venta de Mezcal y cerveza artesanal	748	122	180
Billar	963	243	231
Billar con Servicio Nocturno	1106	279	265
Bodega sin Venta al Público	1481	374	355
Centro botanero	1106	279	265
Centro Nocturno	1506	380	361
Centro Recreativo	1377	347	330
Club Social	1120	283	269



Cremería con venta de bebidas artesanales en botella cerrada	1041	108	250
Depósito de Cerveza	1106	279	265
Depósito de Cerveza y Distribuidora	3600	999	864
Discoteca	3600	999	864
Distribuidora	1067	269	256
Envasado, Almacenamiento, Transportación, Distribución y Comercialización de bebidas artesanales	678	171	163
Envasadora	1106	279	265
Espectáculos Deportivos, Profesionales, Corridos de Toros, Palenques y Eventos de Charrería	1024	258	246
Estadio con venta de bebidas alcohólicas en envase abierto	757	617	182
Expendio de mezcal con venta de botellas cerradas	529	76	127
Expendio de bebidas artesanales con venta de botellas cerradas	225	30	57
Ferias o Fiestas Populares	1024	258	246
Hoteles y Moteles	1095	276	263
Hoteles y Moteles y Restaurant Bar	2287	577	549
Licorería o Expendio	1067	269	256
Mini Súper	985	248	236
Porteador	1545	390	371
Producción, Envasado, Almacenamiento, Transportación, Distribución y Comercialización	1067	269	256
Pulquerías y pisquerías	357	90	86
Restaurante Bar	1192	301	286
Restaurante Bar con Servicio de Billar	1263	319	303
Restaurante Bar y Centro Nocturno	1391	351	334
Restaurante Bar y Discoteca	1381	348	331
Restaurante Bar y Salón de Eventos Sociales	1391	351	334
Restaurante Bar, Centro Nocturno y Salón de Eventos Sociales	3600	999	864



Restaurante Bar, Salón de Eventos Sociales y Discoteca	3600	999	864
Restaurante con Servicio Turístico	1192	301	286
Restaurante con Venta de Cerveza	1074	271	258
Restaurante con Venta de Cerveza, Vinos Y Licores	1188	300	285
Salón de Boliche	1677	423	402
Salón para Eventos Sociales con Venta de Bebidas Alcohólicas	1184	299	284
Supermercado	1184	299	284
Supermercado Grande (Cadenas Nacionales)	3600	999	864
Tienda de Abarrotes	963	243	231
Tienda de artesanías locales con venta de mezcal en botella cerrada	529	76	127
Tienda de artesanías locales con venta de bebidas artesanales en botella cerrada	Desde 15 hasta 188	27	45
Tienda de Novedades con venta de mezcal en botella cerrada	529	76	127
Tienda de Novedades con venta de bebidas artesanales en botella cerrada	Desde 15 hasta 188	27	45
Tienda de selecciones gastronómicas con venta de bebidas artesanales en botella cerrada	1041	108	250
Ultramarino	1067	269	256

b) Por la expedición de licencias anuales refrendables para la venta de bebidas con contenido alcohólico, deberá ser pagado al momento en que se otorgue dicha licencia y se cobrará conforme a la siguiente tabla:

GIRO	PERMISO ANUAL UMA
Balneario	246
Baño público	231
Bar Café Cantante	295
Bar o Cantina	269
Bar para la venta exclusiva de Mezcal y cerveza artesanal	115
Billar	231
Billar con Servicio Nocturno	285
Centro botanero	265
Centro Nocturno	361



LXIX
LEGISLATURA
 H. CONGRESO DEL ESTADO DE DURANGO
 2021 - 2024

Centro Recreativo	330
Club Social	269
Cremería con venta exclusiva de bebidas artesanales en botella cerrada	115
Discoteca	864
Espectáculos Deportivos, Profesionales, Corridos de Toros, Palenques y Eventos de Charrería	246
Estadio con venta de bebidas alcohólicas en envase abierto	182
Expendio de mezcal con venta de botellas cerradas	45
Expendio exclusivo de bebidas artesanales con venta de botellas cerradas	115
Ferías o Fiestas Populares	246
Hoteles y Moteles	263
Hoteles y Moteles y Restaurant Bar	549
Licorería o Expendio	256
Mini Súper	236
Producción, Envasado, Almacenamiento, Transportación, Distribución y Comercialización	256
Pulquerías y pisquerías	86
Restaurante Bar	286
Restaurante Bar con Servicio de Billar	303
Restaurante Bar y Centro Nocturno	334
Restaurante Bar y Discoteca	331
Restaurante Bar y Salón de Eventos Sociales	334
Restaurante Bar, Centro Nocturno y Salón de Eventos Sociales	864
Restaurante Bar, Salón de Eventos Sociales y Discoteca	864
Restaurante con Servicio Turístico	286
Restaurante con Venta de Cerveza	258
Restaurante con Venta de Cerveza, Vinos y Licores	285
Salón de Boliche	402
Salón para Eventos Sociales con Venta de Bebidas Alcohólicas	284
Tienda de Abarrotes	231
Tienda de artesanías locales y novedades con venta exclusiva de bebidas artesanales en botella cerrada	115
Tienda de selecciones gastronómicas con venta exclusiva de bebidas artesanales en botella cerrada	115
Ultramarino	256

Para el otorgamiento de las licencias anuales refrendables se deberán de cumplir los requisitos y el procedimiento que se establece en el Reglamento para el Control de la Venta y Consumo de Bebidas con Contenido Alcohólico del Municipio de Durango. El refrendo podrá ser hasta en tres ocasiones.

El refrendo anual de las licencias para establecimientos que produzcan, envasen, almacenen, transporten, distribuyan y enajenen bebidas con contenido alcohólico vencen al 31 de diciembre del ejercicio fiscal vigente.



Si las licencias y se autorizan a partir al segundo mes del año del ejercicio fiscal, sólo se pagará la parte proporcional del número de meses que faltan para concluir el ejercicio fiscal.

La expedición de licencias anual o temporal para establecimientos que produzcan, envasen, almacenen, transporten, distribuyan y enajenen bebidas con contenido alcohólico es independiente de la expedición y refrendo de licencias de funcionamiento. La expedición anual o temporal de una licencia de funcionamiento se sujetará lo dispuesto en el artículo 91 de la presente Ley.

ARTÍCULO 84.- El pago anual de los derechos por refrendo de licencias de establecimientos que produzcan, envasen, almacenen, transporten, distribuyan y enajenen bebidas con contenido alcohólico deberá realizarse en los meses de enero, febrero y marzo del presente ejercicio fiscal, recibiendo un subsidio del 15%, 10% y 5% respectivamente, siempre que no existan adeudos anteriores. A partir del primer día del mes de abril se aplicarán recargos y hasta el mes en que se efectúe el pago correspondiente.

La vigencia de las licencias expedidas será por el ejercicio fiscal y en todos los casos se considerarán como vencidas al treinta y uno de diciembre de cada año.

ARTÍCULO 85.- Con la finalidad de estimular la micro inversión en los sectores gastronómico y de esparcimiento, el Ayuntamiento podrá autorizar por una sola ocasión una licencia temporal con valor equivalente a seis meses de los derechos que corresponda al pago de la licencia a los establecimientos que pretendan operar en los giros de:

- I. Restaurante bar.
- II. Restaurante con venta de cerveza.
- III. Restaurante con venta de cerveza, vinos y licores.
- IV. Restaurante bar y salón de eventos sociales.
- V. Restaurante bar y centro nocturno.
- VI. Restaurante bar y discoteca.
- VII. Restaurante bar con servicio de billar.
- VIII. Restaurante con servicio turístico.
- IX. Comercializador de bebidas de origen artesanal.
- X. Producción de bebidas artesanales.

ARTÍCULO 86.- Para obtener el beneficio señalado en el artículo anterior, los establecimientos deberán hacer una inversión no menor a 6,000 veces el valor diario de la Unidad de Medida y Actualización, acreditado con estados financieros ante la Comisión de Hacienda y Control del Patrimonio Municipal.

ARTÍCULO 87.- Cuando la licencia temporal a que se refiere el artículo 88 comprenda dos ejercicios fiscales se procederá a lo siguiente:

- I. Si la licencia temporal se expide posterior al segundo semestre del ejercicio fiscal, sólo se pagarán los meses que faltan para concluir el ejercicio.
- II. Para el siguiente ejercicio fiscal, el pago de derechos correspondiente a los meses restantes deberá hacerse dentro del primer mes del año, sin que se aplique descuento alguno.

Al término de los seis meses de la licencia temporal el titular podrá solicitar a la Comisión de Hacienda y Control del Patrimonio Municipal se le otorgue una licencia definitiva, para lo cual deberá pagar un monto equivalente a los meses que restan del ejercicio fiscal dentro de los 30 días posteriores a que se emita el resolutivo correspondiente.

ARTÍCULO 88.- La falta de refrendo oportuno de las licencias expedidas por el Ayuntamiento dará lugar al procedimiento de cancelación a que se refiere el artículo 24 del Reglamento para el Control de la Venta y Consumo de Bebidas con Contenido Alcohólico del Municipio de Durango quedando a salvo los derechos de la autoridad municipal para ejecutar el crédito fiscal.

INSCRIPCIÓN AL PADRÓN MUNICIPAL DE EMPRESAS Y REFRENDOS

ARTÍCULO 89.- Por la Inscripción al Padrón Municipal de Empresas y el refrendo anual correspondiente, el cobro será de acuerdo al tamaño de la empresa, tomando como base el número de empleos generados, así como de la evaluación de los factores para la determinación del nivel de riesgo de acuerdo al tabulador establecido en el presente apartado.

Para la evaluación del nivel de riesgo se atenderá a la normativa vigente en materia de Protección Civil.

Clasificación de las empresas con respecto al número de trabajadores:



CLASIFICACIÓN DE EMPRESA	NÚMERO DE TRABAJADORES
Micro	0 a 10
Pequeña	11 a 30
Mediana	31 a 100
Grande	De 101 en adelante

A) INSCRIPCIÓN AL PADRÓN MUNICIPAL DE EMPRESAS

GIRO	TAMAÑO DE EMPRESA	UMA
Bajo riesgo	Micro	10
	Pequeña	14
	Mediana	18
	Grande	20
Mediano riesgo	Micro	13
	Pequeña	15
	Mediana	18
	Grande	24

Por la Inscripción al Padrón Municipal de Empresas deberán pagarse derechos conforme al giro y el riesgo que le corresponda de acuerdo a la tabla anterior.

La vigencia de la constancia de inscripción y refrendo será por el ejercicio fiscal y en todos los casos se considerarán como vencidas al treinta y uno de diciembre de cada año.

El pago por la inscripción al Padrón Municipal de Empresas se encuentra integrado por la constancia respectiva, dictámenes de seguridad, de salud, licencia ambiental (según corresponda el giro) y de uso de suelo respectivamente.

Si se ingresa una inscripción al Padrón Municipal de Empresas con 2 o más giros se cobrará el importe del primer giro más el 50% del costo del segundo giro más el 25% del costo del tercer giro, siempre y cuando sean compatibles de bajo y mediano riesgo.

B) REFRENDO AL PADRÓN MUNICIPAL DE EMPRESAS

GIRO	TAMAÑO DE EMPRESA	UMA
Bajo riesgo	Micro	3
	Pequeña	4
	Mediana	5
	Grande	6
Mediano riesgo	Micro	3
	Pequeña	4
	Mediana	5
	Grande	6

"Al Refrendar su inscripción al Padrón Municipal de Empresas se cobrará el importe correspondiente a la actualización tanto de la misma como de los Dictámenes correspondientes con la finalidad de que siempre estén vigentes, siempre y cuando



vaya al corriente con sus pagos".

El pago por el refrendo anual al padrón municipal de empresas se encuentra integrado por la constancia respectiva, dictámenes de seguridad, de salud, licencia ambiental (según corresponda el giro) y de uso de suelo respectivamente

A quienes sean sujetos del pago de refrendo anual al padrón de SDARE, se otorgará un subsidio en el importe del ejercicio del 15%, 10% y 5%, si el pago se efectúa en los meses de enero, febrero y marzo, respectivamente, siempre y cuando se encuentren al corriente en sus adeudos fiscales. A partir del primer día del mes de abril se aplicarán los recargos desde el mes en que debió hacerse el pago y hasta el momento en que se efectúe el pago correspondiente, en concordancia con el Código Fiscal Municipal vigente.

ARTÍCULO 90. - Cualquier cambio o modificación de las características del establecimiento comercial se deberá avisar por escrito al Módulo del Sistema Duranguense de Apertura Rápida de Empresas, según sea el caso:

- Que el establecimiento cambie de actividad o domicilio, se considerará como apertura nueva.
- Cierre del establecimiento comercial.
- Cambio de titular del establecimiento comercial, no podrá efectuarse sin que previamente se compruebe que el establecimiento o negociación está al corriente en el pago de sus obligaciones fiscales.

La reimpresión de la constancia de inscripción al padrón municipal de empresas o del refrendo anual tendrá un costo de 3 a 6 veces el valor diario de la Unidad de Medida y Actualización, según corresponda al giro y el tamaño de la empresa, respectivamente.

EXPEDICIÓN DE LICENCIAS DE FUNCIONAMIENTO Y REFRENDOS

ARTÍCULO 91.- Es objeto de este derecho, la expedición anual y la renovación de licencias de funcionamiento de establecimientos comerciales e industriales.

ARTÍCULO 92.- Toda persona física y moral cuya actividad se encuentre comprendida en esta sección, deberá proveerse de la licencia anual de comercio o industria y de la renovación anual de la licencia correspondiente en los términos de la reglamentación municipal que corresponda.

El documento que ampare la licencia será emitido por la Dirección Municipal de Administración y Finanzas.

ARTÍCULO 93.- Este derecho se causará y pagará de conformidad con la clasificación, cuotas y tarifas establecidas para cada giro comercial o industrial según corresponda.


ARTÍCULO 94.- Cualquier cambio o modificación de las características del establecimiento o negociación deberá avisarse por escrito a la Dirección Municipal de Administración y Finanzas, como sigue:

- I. En caso de traspaso, con diez días de anticipación. No podrá efectuarse sin que se compruebe que el establecimiento o negociación está al corriente en el pago de sus obligaciones fiscales;
- II. En caso de cambio de nombre o razón social, con diez días de anticipación;
- III. En caso de modificación del capital social dentro de los diez días siguientes de aquel en que se efectúe;
- IV. En caso de cambio de local el aviso se dará con diez días de anticipación como mínimo, acompañándose de los certificados necesarios que expida la Presidencia Municipal de que el nuevo local reúne los requisitos y condiciones necesarias para su objeto;
- V. En caso de que se cambie el giro o actividad de la negociación o establecimiento se considerará como apertura; y
- VI. En caso de clausura, dentro de los siguientes veinte días.

ARTÍCULO 95.- Todas las licencias y permisos estarán sujetos a refrendo anual mediante el pago de los derechos correspondientes, previa solicitud del interesado, la cual deberá hacerse dentro de los tres primeros meses del año al que corresponda.

ARTÍCULO 96.- Los Derechos por expedición y renovación de licencia de funcionamiento de establecimientos comerciales, industriales y de servicios, se pagarán conforme a las siguientes tarifas:

GIRO	UMA
Baños públicos	105



Balneario	105
Boliche	105
Casa de huéspedes	92
Clínica terapéutica, spa, sala de masaje	105
Estancia infantil	105
Estación de carburación de gas L.P. Gasolinera	130
Gasera	
Gases industriales	
Gimnasio	105
Hoteles y moteles:	
Sin categoría	90
1 a 2 Estrellas	120
3 ó 4 Estrellas	150
5 o más Estrellas	180
Autohotel, hoteles de paso y similares	150
Mesas de billar	6.5 por cada mesa
Salas cinematográficas	105 por cada sala
Salón de fiestas infantiles	92
Salón de fiestas sociales	105
Video juego	7.5 por máquina
Panteones y Crematorios Privados	75
Panteones y Crematorios para Mascotas	50

Los salones o establecimientos que operen simultáneamente con varios giros en los términos señalados en el artículo 11 del Reglamento de Fomento Económico del Municipio de Durango pagarán 150 UMA.

LICENCIAS DE DIVERSAS ACTIVIDADES ECONÓMICAS	
MOVIMIENTOS DE LICENCIAS	
GIRO	UMA
Cambio de domicilio	7.5
Cambio de giro	7.5
Cambio de domicilio y giro	10.5
Cambio de titular, nombre comercial, denominación o razón social	10.5
Ampliación de horario	5

La vigencia de la licencia de funcionamiento y refrendo será por el ejercicio fiscal y en todos los casos se considerarán como vencidas al treinta y uno de diciembre de cada año.

A quienes sean sujetos del pago de Refrendo anual de las Licencias de Funcionamiento se otorgará una aportación municipal en el importe del ejercicio del 15%, 10% y 5%, si el pago se efectúa en los meses de enero, febrero y marzo, respectivamente, siempre y cuando se encuentren al corriente en sus adeudos fiscales, por lo que a partir del primer día del mes de abril. Se



le aplicarán los recargos acumulados desde el mes de enero y hasta el momento en que se efectúe el pago correspondiente, según lo establecido en el Código Fiscal Municipal vigente.

ARTÍCULO 97.- Para que las Licencias de Funcionamiento no causen obligaciones deberá de existir una solicitud de baja ante la Dirección Municipal de Administración y Finanzas, la cual será autorizada siempre y cuando no tenga adeudo alguno, misma que será enviada a la Comisión de las Actividades Económicas para dictaminar su baja definitiva.

EXPEDICIÓN, REFRENDO DE ESTACIONAMIENTO PÚBLICO Y PENSIÓN

ARTÍCULO 98.- Para la apertura de licencias que sean autorizadas, el pago de derechos cubrirá 365 días contados a partir del día siguiente de la fecha de autorización; la primera autorización de licencias de estacionamiento, se calculará de la fecha en que inicia el plazo de apertura hasta el término del año correspondiente calculando el valor total de los derechos entre 365 y multiplicando el resultado por los días restantes del año calendario, cumpliendo con los requisitos que se establezcan en la normatividad aplicable.

La renovación para los años subsecuentes, deberá realizarse a más tardar el 31 de marzo de cada año cumpliendo con los requisitos que se establezcan en la normatividad aplicable.

ARTÍCULO 99.- El interesado deberá manifestar a la autoridad municipal correspondiente, a más tardar en el plazo fijado en el párrafo anterior la cancelación de la licencia, para evitar el cobro de recargos correspondientes, circunstancia no aplicable cuando la cancelación obedezca a acto de autoridad.

ARTÍCULO 100.- Los derechos que se causen por estos servicios, se pagarán con base en la siguiente clasificación:

- I. Para estacionamientos y pensiones de primera categoría, y que son los que cuenten con pavimento o con techo, según el número de cajones:
 - a) Por apertura
 - b) Por renovación
- II. Para estacionamientos y pensiones de segunda categoría y que son los que no cuentan con pavimento o con techo, según el número de cajones:
 - a) Por apertura
 - b) Por renovación
- III. Para estacionamientos y pensiones de tercera categoría y que son los que no cumplen con las fracciones I y II, según el número de cajones:
 - a) Por apertura
 - b) Por renovación

ARTÍCULO 101.- En caso de que el lugar funcione como estacionamiento y pensión al mismo tiempo, el costo de la licencia anual será la suma de ambos conceptos, en proporción al número de cajones que se destinen para cada fin.

Las tarifas que deberán cobrar los particulares, que en virtud de la licencia o permiso presten el servicio público a los usuarios de estacionamientos o pensiones, será sancionada por el Ayuntamiento.

El pago de los derechos establecidos en este artículo, amparan el costo de la expedición de la licencia, el formato impreso que contiene la misma, y el control supervisión e inspección del estacionamiento o pensión que realice la autoridad municipal cuando lo estime pertinente, con independencia de la aplicación de sanciones por violaciones a otras disposiciones legales.

ARTÍCULO 102- Los derechos por expedición y refrendo de licencias o permisos para la prestación del servicio de estacionamiento y pensiones, se determinarán conforme a las siguientes cuotas:

POR LICENCIA O REFRENDO PARA EL SERVICIO DE ESTACIONAMIENTO

PRIMERA CATEGORÍA	
RANGO NÚMERO CAJONES	UMA
1 a 10	50
11 a 20	96
21 a 30	122



31 a 50	193
51 a 75	287
76 a 100	381
101 a 150	478
151 a 200	598
201 a 300	704
301 a 400	743
401 a 600	821
601 a 800	899
801 a 1,000	977
1,001 a 1,300	1,133
1,301 a 1,600	1,289
1,601 en adelante	1,445

SEGUNDA CATEGORÍA	
RANGO NÚMERO CAJONES	UMA
1 a 10	49
11 a 20	92
21 a 30	118
31 a 50	185
51 a 75	276
76 a 100	366
101 a 150	459
151 a 200	574
201 a 300	676
301 a 400	711
401 a 600	781
601 a 800	851
801 a 1,000	921
1,001 a 1,300	1,061
1,301 a 1,600	1,201
1,601 en adelante	1,341

TERCERA CATEGORÍA	
RANGO NÚMERO CAJONES	UMA
1 a 10	46
11 a 20	89
21 a 30	114



31 a 50	177
51 a 75	264
76 a 100	351
101 a 150	440
151 a 200	550
201 a 300	647
301 a 400	674
401 a 600	728
601 a 800	782
801 a 1,000	836
1,001 a 1,300	944
1,301 a 1,600	1,052
1,601 en adelante	1,160

POR LICENCIA O REFRENDO PARA EL SERVICIO DE PENSIÓN

PRIMERA CATEGORÍA	
RANGO NÚMERO CAJONES	UMA
1 a 10	43
11 a 20	63
21 a 30	88
31 a 50	132
51 a 75	197
76 a 100	263
101 a 150	350
151 a 200	452
201 a 300	518
301 a 400	548
401 a 600	608
601 a 800	668
801 a 1,000	728
1,001 a 1,300	848
1,301 a 1,600	968
1,601 en adelante	1088

SEGUNDA CATEGORÍA	
RANGO NÚMERO CAJONES	UMA
1 a 10	38



11 a 20	59
21 a 30	84
31 a 50	124
51 a 75	179
76 a 100	230
101 a 150	297
151 a 200	395
201 a 300	496
301 a 400	531
401 a 600	601
601 a 800	671
801 a 1,000	741
1,001 a 1,300	881
1,301 a 1,600	1,021
1,601 en adelante	1,161

TERCERA CATEGORÍA	
RANGO NÚMERO CAJONES	UMA
1 a 10	35
11 a 20	55
21 a 30	81
31 a 50	117
51 a 75	168
76 a 100	215
101 a 150	278
151 a 200	370
201 a 300	456
301 a 400	481
401 a 600	531
601 a 800	581
801 a 1,000	631
1,001 a 1,300	731
1,301 a 1,600	831
1,601 en adelante	931

ARTÍCULO 103.- A quienes sean sujetos del pago de este derecho, se otorgará un subsidio en el importe del ejercicio del 15%, 10% y 5%, si el pago se efectúa en los meses de enero, febrero y marzo, respectivamente, siempre y cuando se encuentren al corriente en sus adeudos fiscales, por lo que a partir del primer día del mes de abril. Se le aplicarán los



recargos acumulados desde el mes de enero y hasta el momento en que se efectúe el pago correspondiente, según lo establecido en el Código Fiscal Municipal vigente.

PERMISOS TEMPORALES

ARTÍCULO 104.- Por los permisos temporales, se cobrará de acuerdo a lo siguiente:

CONCEPTO	UMA	ESPECIFICACIONES
Permiso para ocupar vía pública de conformidad con el Reglamento de Corredores Peatonales de la Ciudad Victoria de Durango.	2	Por mes y por metro cuadrado autorizado
Puestos semifijos	1.5	Por cada mes
Triciclos	1.5	Por cada mes
Cuatriciclos y/o lanchitas	3	Por cada mes
Vehículo automotor (cualquier tipo)	3	Por cada mes
Permisos por un día para realizar actividad económica	1.5	Por día
Venta en la vía pública (excepto centro histórico) de artículos varios, máximo 3 días	3	Una vez al mes
Fiestas patronales	1.0	Por día
Video juegos por mes	1.0	Por cada máquina
Mesas de billar por mes	0.5	Por cada mesa
Eloteros	6	Por cada mes
Kermesse	3.0	Por día
Instalación de sonido	3.5	Por día
Salones de eventos sociales o infantiles	8	Por cada mes
Juegos mecánicos	1	Por día, por juego
Juegos Mecánicos romería del 12 de diciembre	2000	Una vez ya revisado
En general	100	
Permiso para la instalación de los denominados "gritones"	235	Por espacio y evento
Instalación de inflables y/o brincolines	0.5	Por día, por juego
Exposiciones artesanales, de libros.	1.0	Por día por expositor o por cada espacio de 2 metros
Permisos para la venta de motivos patrios	0.75	Por día autorizado
Permisos para las Romerías	1.5	Por día autorizado

Se cobrarán 6.2 UMA en los permisos temporales por los trámites relacionados con cambio o ampliación de domicilio, modificación de giro, superficie, horario, días y de titular.

EXPO VENTAS

PUESTOS EN LOCALES ACONDICIONADOS	UMA	OBSERVACIONES
Expo ventas de ropa, calzado y accesorios de piel	11	Por día, por cada expositor con un espacio de 6x3 m
	6	Por día por cada expositor con un espacio de 3x3 m



	5	En caso de expositores locales
Expo ventas de muebles, empresas inmobiliarias y otros de naturaleza análoga	0.55	Por día, por cada metro cuadrado

Para acceder al permiso, los expositores deberán estar al corriente en sus adeudos municipales al igual que los locales o salones en donde se pretendan realizar, conforme al artículo 15 del Reglamento de las Expo ventas Comerciales, Industriales o de Servicios del Municipio de Durango.

SECCIÓN X
POR SERVICIOS CATASTRALES

ARTÍCULO 105.- Son sujetos de este Derecho las personas físicas y morales que soliciten los servicios catastrales a que se refiere el presente capítulo.

ARTÍCULO 106.- Por la prestación de los servicios catastrales se causarán los derechos que se especifican a continuación:

1.- CONSTANCIAS Y CERTIFICACIONES

CERTIFICACIONES	UMA
Expedición de cédula catastral	2.5
Asignación de clave catastral a lotes de terrenos de fraccionamiento, por cada clave (alta al padrón catastral)	2
Certificado de no inscripción en el padrón catastral	2
Certificado de inscripción en el padrón catastral	2
Información con expedición de constancia	2
Búsqueda en archivos de predios urbanos	1
Búsqueda en archivos de predios no urbanos	1
Consulta en archivos (no incluye búsqueda) por la expedición de copias fotostáticas:	1
a).- Simples, hasta las primeras cinco hojas	0.20
b).- Simples, por cada una de las hojas subsecuentes	
Inscripción de manifestaciones y avisos catastrales (manifestaciones de inmuebles de obra, fusiones y subdivisiones)	4.5
Copia simple planos colonias y/o fraccionamientos:	1
a) Tamaño carta	1
b) Tamaño oficio	1.5
c) Tamaño doble carta	3
d) Tamaño 40 x 50 cm.	4
e) Tamaño 65 x 55 cm.	4.5
f) Tamaño 60 x 90 cm.	5
g) Tamaño 115 x 80 cm. o mas	
Copias simples de antecedentes catastrales y documentos de archivo, por cada hoja	1
Datos de inscripción al registro público de la propiedad	1
Revisión de proyectos de fraccionamientos	30
Localización de coordenadas U.T.M. / wgs84 / nad27 / itr92 para orientación de terrenos	10
Revisión técnica del régimen de propiedad en condominio.	15
Información técnica de vértice monumentado ligado a la red geodésica municipal	1
Modificar datos en padrón catastral	3
Impresión de ficha técnica catastral	0.6



Certificación de documentos	2
Expedición de cartografía nivel predio con cuadro de construcción UTM	16
Expedición de historial catastral: a) El primer antecedente, causará b) Por cada uno de los subsecuentes antecedentes catastrales hasta el origen del predio	2 1
Reposición de Nota de traslado de Dominio	7
Cancelación de nota de Traslado de Dominio	7

2.- EXPEDICIÓN DE CARTOGRAFÍA CATASTRAL IMPRESA

CONCEPTO DE CARTOGRAFÍA CATASTRAL IMPRESA	UMA
Carta urbana de 0.90 x 1.14 m	8
Carta urbana de 1.80 x 1.80 m	16
Impresión tamaño carta	3.5
Impresión tamaño oficio	3.5

3.- EXPEDICIÓN DE CARTOGRAFÍA CATASTRAL DIGITAL

CONCEPTO DE CARTOGRAFÍA CATASTRAL DIGITAL EN FORMATO PDF	UMA
Carta urbana de 0.90 x 1.14 m escala 1:15000	12
Carta urbana de 1.80 x 1.80 m, escala 1:8000	20
CONCEPTO DE CARTOGRAFÍA CATASTRAL IMPRESA (UNIDAD BÁSICA 0.385 Km ²)	UMA
CALLES Incluye: Clave corredor Equipamiento urbano Nombre de calle Vector de calle	2
SECTORES Incluye: Número de sector Límite de sector	2
INFRAESTRUCTURA Incluye: Banqueta, Bardas, Cabinas telefónicas, Camellón Cabinas telefónicas Camellón Coladeras Espectaculares Luminarias Monumento Parada autobús Parques jardines Postes Puentes Puentes peatonales Semáforos	4.5
INSTALACIONES Incluye: Cisternas Equipo aire acondicionado Gas estacionario Parabólicas Subestación eléctrica Tanques elevados Torre alta tensión Torre antena telefónica Torre antena tv	2.5



PLANIMETRÍA Incluye: Alambradas Área verde Arroyos intermitentes Bordo Bosques Brecha Canales Carretera pavimentada Cuerpo de agua intermitente Ferrocarril Lago laguna Parcelas Presa Ríos intermitentes Ríos perennes Terracería Vereda	4.5
ALTIMETRÍA Incluye: Curva intermedia Curva maestra	2
APOYO TERRESTRE Incluye: Puntos de apoyo terrestre Etiquetas de apoyo terrestre Área de restitución Centro de foto programados Líneas de vuelo Retícula de referencia	2
CARTA CARTOGRÁFICA DE ESCALA 1:1000 Incluye: Clave construcción especial Clave predio Clave sector manzana Construcción especial Construcción Manzana Número de niveles Número exterior Predio Volumen	4.5
COLONIAS Incluye: Límite de colonia Nombre de colonia	2
ÍNDICE CARTOGRÁFICO Incluye: Límite de carta Número de carta	2
ZONA ECONÓMICA Incluye: Clave área valor Área valor	2
RESTITUCIÓN Incluye: Clave área valor Área valor	2
ORTOFOTO DIGITAL De acuerdo al índice cartográfico Formato HMR (No incluye CD, ni DVD)	1.5

Para el caso de la cartografía digital, ésta se expedirá en formato DXF y no contiene base de datos.

5.- VERIFICACIONES

CONCEPTO	COSTO
Verificación por inconformidad en valor catastral	Véase artículo 106 numeral 5
Verificación por expedición de plano catastral	Véase artículo 106 numeral 5
Verificación de superficie de construcción	Véase artículo 106 numeral 5

Cuando a solicitud del interesado, se realicen verificaciones físicas de los inmuebles por inconformidad de valor catastral, expedición de plano catastral o verificación de superficie de construcción, se realizará la verificación por parte de personal de la Subdirección de Propiedad Inmobiliaria y se causará los siguientes derechos de acuerdo al desarrollo de las fórmulas siguientes:

1.1.- VERIFICACIÓN DE SUPERFICIE, HASTA 15,000 m² DE SUPERFICIE DE TERRENO:



Importe de Verificación = Generado por Terreno + Generado por Construcción

Generado por Terreno = 0.7976 x (Superficie de Terreno)^{0.3628} x UMA

Generado por Construcción = Superficie de Construcción x 0.016 x UMA 0.7976 es una constante
0.3628 es la potencia con la cual se afecta a la Superficie de Terreno

0.016 es una constante

UMA = UNIDAD DE MEDIDA Y ACTUALIZACIÓN

A partir de una superficie de terreno superior a 15,000 mts², se considera como Levantamiento Topográfico

1.2.- VERIFICACIÓN DE SUPERFICIE Y/O LEVANTAMIENTO TOPOGRÁFICO, A PARTIR DE 15,000 m² DE SUPERFICIE DE TERRENO:

Importe de Verificación = Generado por Terreno + Generado por Construcción

Generado por Terreno = 0.0775 x (Superficie de Terreno)^{0.6478} x UMA

Generado por Construcción = Superficie de Construcción x 0.016 x UMA 0.0775 es una constante
0.6478 es la potencia con la cual se afecta a la Superficie de Terreno

0.016 es una constante

UMA = UNIDAD DE MEDIDA Y ACTUALIZACIÓN

Así como lo establecido en el artículo 106 numeral 4 de esta Ley, para estar en condiciones de realizar los trabajos catastrales solicitados es preciso cubrir el costo de los mismos y posterior al pago realizado se le notificará el día y hora en que se realizarán los trabajos de verificación física y material a casa uno de los inmuebles solicitados y con ello estar en posibilidades de atender con una base técnica y legal a la solicitud planteada y en caso de ser procedente modificar los valores asignados a dichos inmuebles.

AVALÚO Y DERECHO DE AVALÚO

ARTÍCULO 107.- El Derecho de Avalúo se determina con el 1.5 al millar del valor catastral; estableciendo que la cuota mínima a cobrar será el equivalente de 6.5 veces el valor diario de la Unidad de Medida y Actualización.

El Avalúo provisional tendrá un costo de 6.5 veces el valor diario de la Unidad de Medida y Actualización.

DERECHOS POR ALINEAMIENTO, DESLINDE Y LEVANTAMIENTOS TOPOGRÁFICOS

ARTÍCULO 108.- Es objeto de este derecho, la constancia que otorga el Municipio respecto de la ubicación, el nombre de la misma, el límite exterior y deslinde de predios ubicados en el Municipio mediante verificación o levantamiento topográfico que realice la autoridad, a solicitud del interesado, así como por otorgar el número oficial de dicho predio con relación a la calle de su ubicación.

ARTÍCULO 109.- En los centros de población urbanos, todos los inmuebles deberán tener el número oficial, que los identifique, aunque no lo solicite el propietario o poseedor.

ARTÍCULO 110.- La autoridad Municipal podrá emitir constancias de no afectación de fraccionamientos, áreas verdes y vialidades, así como realizar verificaciones y levantamientos topográficos respecto de las medidas de los predios, las que en todo caso podrán ser solicitadas por los interesados.

ARTÍCULO 111.- El pago de los derechos por alineamiento, deslinde, así como por la realización de levantamientos topográficos se determinará de conformidad con las fórmulas del artículo 111 de la presente Ley.

ARTÍCULO 112.- Cuando el Municipio otorgue constancias de ubicación, límites, colindancias y/o deslinde, debe considerar la complejidad para determinarlos, y a solicitud del interesado, podrán obtenerse mediante verificación física o levantamiento topográfico en caso de rectificaciones de superficies a cantidad mayor de la especificada en antecedentes legales, la verificación deberá ser a solicitud del interesado y el dictamen estará asentado en el acta emitida por el Fedatario Público que asista la verificación elaborada por la autoridad catastral, misma en la que participen los mencionados anteriormente y los colindantes involucrados quienes manifiesten o no, que tengan la oposición fundada y que ante la ausencia de cualquiera de los anteriores no procederá la verificación.



Los derechos que se causen serán de acuerdo al desarrollo de las fórmulas que se enumeran a continuación:

1.1.- VERIFICACIÓN DE SUPERFICIE, HASTA 15,000 m² DE SUPERFICIE DE TERRENO:

Importe de Verificación = Generado por Terreno + Generado por Construcción
Generado por Terreno = 0.7976 x (Superficie de Terreno)^{0.3628} x UMA
Generado por Construcción = Superficie de Construcción x 0.016 x UMA 0.7976 es una constante
 0.3628 es la potencia con la cual se afecta a la Superficie de Terreno
 0.016 es una constante
 UMA = UNIDAD DE MEDIDA Y ACTUALIZACIÓN

A partir de una superficie de terreno superior a 15,000 mts², se considera como Levantamiento Topográfico

1.2.- VERIFICACIÓN DE SUPERFICIE Y/O LEVANTAMIENTO TOPOGRÁFICO, A PARTIR DE 15,000 m² DE SUPERFICIE DE TERRENO:

Importe de Verificación = Generado por Terreno + Generado por Construcción
Generado por Terreno = 0.0775 x (Superficie de Terreno)^{0.6478} x UMA
Generado por Construcción = Superficie de Construcción x 0.016 x UMA 0.0775 es una constante
 0.6478 es la potencia con la cual se afecta a la Superficie de Terreno
 0.016 es una constante
 UMA = UNIDAD DE MEDIDA Y ACTUALIZACIÓN

2.1.- PLANOS CATASTRALES

Importe de Plano Catastral = Generado por Terreno + Generado por Construcción
Generado por Terreno = 0.648 x (Superficie de Terreno)^{0.3874} x UMA
Generado por Construcción = Superficie de Construcción x 0.016 x UMA 0.648 es una constante
 0.3874 es la potencia con la cual se afecta a la Superficie de Terreno
 0.016 es una constante
 UMA = UNIDAD DE MEDIDA Y ACTUALIZACIÓN

3.1.- DESLINDES 3.1.1.- ZONA URBANIZADA

Importe de Deslinde Urbano = Generado por Terreno + Generado por Construcción
Generado por Terreno = 9.4404 x (Superficie de Terreno)^{0.2717} x UMA
Generado por Construcción = Superficie de Construcción x 0.016 x UMA 9.4404 es una constante
 0.2717 es la potencia con la cual se afecta a la Superficie de Terreno
 0.016 es una constante
 UMA = UNIDAD DE MEDIDA Y ACTUALIZACIÓN

3.1.2.- ZONA NO URBANIZADA Y TERRENO RÚSTICO

Importe de Deslinde No Urbano = Generado por Terreno + Generado por Construcción
Generado por Terreno = 9.0132 x (Superficie de Terreno)^{0.3135} x UMA
Generado por Construcción = Superficie de Construcción x 0.016 x UMA 9.0132 es una constante
 0.3135 es la potencia con la cual se afecta a la Superficie de Terreno
 0.016 es una constante
 UMA = UNIDAD DE MEDIDA Y ACTUALIZACIÓN

SECCIÓN XI
 POR SERVICIOS DE AUTENTIFICACIÓN, CONSTANCIAS E INFORMES



ARTÍCULO 113.- Los derechos que se causen por estos servicios, son la certificación, la legalización expedición de copias certificadas de documentos solicitados al Municipio de Durango, en los que se haga constar los hechos o situaciones jurídicas del mismo.

ARTÍCULO 114.- Son sujetos de este derecho, las personas físicas y morales que soliciten cualquier servicio de esta sección.

- I. Legalización de Firmas;
- II. Certificaciones, copias certificadas e informe;
- IV. Las que establece el Reglamento de Acceso a la Información Pública y Transparencia Municipal, y
- V. Expedición de constancias de origen, de domicilio y modo honesto de vivir.

ARTÍCULO 115.- Por la solicitud de documentos previstos en el artículo anterior, se tendrán las siguientes cuotas:

CONCEPTO	UMA
I.- Legalizaciones	
a) Legalizaciones de firmas	3
II.- Certificaciones, copias certificadas e informes	
a) Copias de documentos existentes en los archivos de las oficinas municipales, por cada hoja	1
b) Cotejo o certificación de documentos	3
c) Certificado, copia e informe, mismo que requiera búsqueda de antecedentes	3
d) Certificado de residencia	1
e) Certificado de residencia para fines de naturalización	3
f) Certificado de regulación de situación migratoria	3
g) Certificado de recuperación y opción de nacionalidad	3
h) Certificado de situación fiscal	3
i) Constancia por publicación de edictos	3.5
j) Impresión de Estado de Cuenta de contribuciones y aprovechamientos municipales.	0.08
k) Constancia de no inhabilitación a los servidores públicos	3.37
l) Impresión de comprobante de no infracción	0.08
III.- Las que establezca el Reglamento de Acceso a la Información Pública y Transparencia Municipal	
a) Copia simple de documentos existentes en los archivos de las oficinas municipales, por hoja cuando la reproducción supere el valor de la UMA	0.02
b) Copia certificada por hoja	0.64
c) Costo por los materiales utilizados en la reproducción de la información:	
1.- CD-ROM	0.16
2.- DVD-ROM	0.21
d) Costos de envío	Los establecidos conforme al mercado
e) Por certificado de no faltas administrativas	5
f) Por otras certificaciones	3
g) Las demás que establezcan las disposiciones legales respectivas	1
IV.- Expedición de constancias de origen, de domicilio y modo honesto de vivir.	
a) Constancia de origen	3
b) Constancia de domicilio	3



c) Constancia de modo honesto de vivir	3
Copia de Licencias expedidas (Centro Histórico)	0.84
Copia de Usos de Suelo expedido	0.84
Solicitud de información de archivos municipales	1.77
Reglamento de construcción CD	0.897
Ley General de Desarrollo Urbano CD	0.897
Copia de licencias expedidas.	0.897
Copia simple de documento digitalizado.	0.897
Anotación Marginal	0.897
Gestión de trámites foráneos	0.897
Reimpresión de la licencia para la venta de bebidas con contenido alcohólico por robo o extravío	15
Reimpresión de la licencia de funcionamiento por robo o extravío	10

DERECHOS POR LOS SERVICIOS PRESTADOS POR LA DIRECCIÓN MUNICIPAL DE PROTECCIÓN CIVIL

ARTÍCULO 116.- Es objeto de este derecho la expedición de dictámenes, certificados de inspección y verificación y capacitaciones otorgados por la Dirección Municipal de Protección Civil de conformidad con la legislación y reglamentación aplicable.

ARTÍCULO 117.- Son sujetos de este derecho las personas físicas y morales que de conformidad a las disposiciones legales aplicables estén obligados a obtener dictámenes, certificados de inspección y verificación y capacitaciones otorgados por la Dirección Municipal de Protección Civil.

ARTÍCULO 118.- Por la reposición de dictámenes y certificados de inspección y verificación otorgados por la Dirección de Protección Civil se pagará el 10% de la tarifa establecida para los dictámenes y certificados de inspección y verificación original.

ARTÍCULO 119.- Para los efectos de esta ley se causarán anualmente los derechos por la expedición de dictámenes y certificados de inspección y verificación de conformidad con las tarifas señaladas en este artículo y con base al número de trabajadores y a la evaluación de factores que realice la propia Dirección Municipal de Protección Civil.

En el caso de solicitudes de capacitación estas se cobrarán de conformidad a las tarifas señaladas en este artículo. En el caso de las organizaciones sociales y asociaciones civiles debidamente registradas en el padrón municipal, se podrá otorgar un subsidio desde un 50% y hasta un 80% en el pago de las mismas siempre y cuando sea de un mínimo de 20 personas a capacitar.

Los dictámenes de seguridad y servicios de inspección y verificación emitidos a instituciones del sector público con motivo de su creación están exentos del pago.

CONCEPTO	UMA
1.- POR DICTÁMENES DE SEGURIDAD EN MATERIA DE PROTECCIÓN CIVIL	
a) Empresas de bajo riesgo	
1. Micro empresa	10
2. Pequeña empresa	14
3. Mediana empresa	18
4. Grande empresa	20
b) Empresas de mediano riesgo	
1. Micro empresa	13



2. Pequeña empresa	15
3. Mediana empresa	18
4. Grande empresa	24
c) Empresas de alto riesgo	
1. Micro empresa	70
2. Pequeña empresa	100
3. Mediana empresa	150
4. Grande empresa	230
d) Centro de atención infantil (Estancia Infantil)	
1. De 1 a 25 niños	20
2. De 26 a 50 niños	30
3. De 51 niños en adelante	50
e) Instituciones Educativas	
1. Preescolar	50
2. Primaria	30
3. Secundaria	50
4. Preparatoria o bachillerato	50
5. Educación Superior o Licenciatura	50
6. Estudios de Postgrado	30
7. Centros de Investigación	50
2.- POR DICTÁMENES DE SEGURIDAD EN MATERIA DE PROTECCIÓN CIVIL A INSTALACIONES TEMPORALES:	
1. Dictamen para instalación de carpas itinerantes	10
2. Dictamen para instalación de circos y estructuras varias	20
3.- POR DICTÁMENES DE SEGURIDAD PARA INSTALACIÓN DE JUEGOS MECÁNICOS:	
1. De 1 a 3 juegos	5
2. De 4 a 10 juegos	10
3. De 10 juegos en adelante	20
4.- POR REVISIÓN DE PROYECTOS Y CAPACITACIÓN OTORGADOS POR LA DIRECCIÓN MUNICIPAL DE PROTECCIÓN CIVIL:	
1. Capacitación en materia de protección civil	4 por persona
2. Revisión y aprobación de programa interno	10
3. Revisión de programa interno no aprobado	5
4. Expedición de registros a capacitadores, instructores y consultores en materia de protección civil	55
5. Revisión a prestadores de servicios de extintores	30
6. Por servicio de tiempo de respuesta a un simulacro con unidad de bomberos sin efectuar maniobras	30
7. Por servicio de tiempo de respuesta a un simulacro con ambulancia sin efectuar maniobras	30



8. Resguardo en el traslado de materiales peligrosos	20
9. Por servicio de asistencia de paramédicos en eventos, (por paramédico)	10
10. Por atención en desfiles y eventos culturales, deportivos y sociales (por elemento)	5
5.- CERTIFICADO DE SEGURIDAD PARA EL USO Y QUEMA DE FUEGOS PIROTÉCNICOS, INCLUYENDO ARTIFICIOS, ASÍ COMO PIROTECNIA FRÍA:	
1. Hasta 0.99 Kilogramos	3
2. De 1 a 5.99 kilogramos	10
3. De 6 a 10.99 kilogramos	15
4. De 11 a 15.99 Kilogramos	30
5. de 16 Kilogramos en adelante	42
6.- POR EL DICTAMEN PARA LA REALIZACIÓN DE EVENTOS PÚBLICOS MASIVOS, SE COBRARÁ DE ACUERDO CON LA CANTIDAD DE ASISTENTES:	
a). De 1 a 500 personas	10
b). De 501 a 1,000 personas	20
c). De 1,001 a 3,000 personas	30
d). De 3,001 a 5,000 personas	40
e). De 5,001 a 10,000 personas	50
f). De 10,001 a 20,000 personas	60
g. De 20,001 personas en adelante	70
7.- DICTAMEN TÉCNICO PRELIMINAR POR LA REVISIÓN DE PROYECTOS DE CONSTRUCCIÓN O AMPLIACIÓN DE INMUEBLES:	
a) Dentro de la Mancha Urbana	
1. Habitacional – Fraccionamiento	20
2. Comercial micro, pequeña y mediana empresa	22
3. Industrial	24
b) Fuera de la Mancha Urbana	
1. Habitacional – Fraccionamiento	40
2. Comercial micro, pequeña y mediana empresa	45
3. Industrial	50
8.- EMISIÓN DE DICTAMEN TÉCNICO PRELIMINAR POR SERVICIOS DE INSPECCIÓN DE MEDIDAS DE SEGURIDAD A PARTICULARES, EMPRESAS U ORGANIZACIONES FUERA DE LA MANCHA URBANA.	
1. Habitacional - casa o departamento residencial	10
2. Habitacional – Fraccionamiento	20
3. Comercial micro, pequeña y mediana empresa	22
4. Industrial	24
9.- POR SERVICIOS DE CAPACITACIÓN, ADIESTRAMIENTO Y CURSOS PROPORCIONADOS POR EL PERSONAL DE LA DIRECCIÓN MUNICIPAL DE PROTECCIÓN CIVIL: EN EL CASO DE NO APROBAR POR PRIMERA OCASIÓN LA CAPACITACIÓN PARA FORMACIÓN DE BRIGADA INTERNA, SE PROPORCIONARÁ SIN COSTO UNA SEGUNDA CAPACITACIÓN. DE NO APROBAR POR SEGUNDA OCASIÓN, DEBERÁ DE INICIAR SU TRÁMITE PARA OBTENER SU CONSTANCIA DE APROBACIÓN.	



1. Capacitación - formación de brigada interna por persona	3
2. Curso en materia de búsqueda y rescate por persona	10
3. Curso en materia de manejo de residuos peligrosos por persona	15
4.- Diplomado por persona	60
10.- Dictamen de seguridad para empresas distribuidoras de gas natural	250

DERECHOS POR LOS SERVICIOS
PRESTADOS POR LA DIRECCIÓN
MUNICIPAL DE SERVICIOS
PÚBLICOS

ARTÍCULO 120.- Es objeto de este derecho la expedición de los dictámenes señalados en el artículo 123 de esta Ley que otorgue la Dirección Municipal de Servicios Públicos.

ARTÍCULO 121.- Son sujetos de este derecho las personas físicas y morales que de conformidad a las disposiciones legales aplicables estén obligadas a obtener el dictamen previsto en el artículo anterior.

ARTÍCULO 122.- Por la renovación o reposición del dictamen otorgado por la Dirección Municipal de Servicios Públicos, se pagará el 10% de la tarifa establecida para el dictamen inicial.

ARTÍCULO 123.- Los dictámenes que emita la Dirección Municipal de Servicios Públicos se pagará de acuerdo a la siguiente tabla:

CONCEPTO	UMA
a) Dictamen de factibilidad del servicio público de recolección de basura en fraccionamientos particulares de nueva creación	11 por lote
b) Dictamen para la municipalización de la red de alumbrado público en fraccionamientos de nueva creación: 1. De 1 a 3 visitas. 2. Por visita adicional	60 25
c) Dictamen para la municipalización de áreas verdes y espacios públicos en fraccionamientos de nueva creación: 1. De 1 a 3 visitas 2. Por visita adicional	70 30
d) Dictamen de proyecto ejecutivo de alumbrado público para fraccionamientos de nueva creación.	25
e) Dictamen de proyecto ejecutivo de áreas verdes y espacio público para fraccionamientos de nueva creación.	25
f) Reposición de arbotante metálico (de 4 a 12 mts.).	60
g) Reposición de luminaria de tecnología Led.	65 - 130
h) Reposición de luminaria de tecnología H.I.D.	43 - 58
i) Elaboración de base de concreto $f'c=200\text{kg/cm}^2$ para arbotante tradicional trapezoidal de $0.80 \times 0.40 \times 1.00$ mt con varilla de cool Rol de $\frac{3}{4}$ roscada con estribos de $\frac{1}{4}$ cada 15 cm.	18
j) Elaboración de base de concreto $f'c=200\text{kg/cm}^2$ para arbotante colonial trapezoidal de $1.00 \times 0.65 \times 1.20$ mt con base superior circular con refuerzo de solera alrededor de la base con varilla de cool rol de $\frac{3}{4}$ roscada con estribos de $\frac{1}{4}$ cada 15 cm.	35
k) Reubicación de arbotante	20
l) Revisión	2.5



m) Maniobras de retiro e instalación de arbotantes y luminarias siniestrados.	18
n) Brazo metálico de 1.5 mts.	4.5
o) Por los servicios de mano de obra para la ejecución de la obra civil de los espacios públicos en nuevos desarrollos habitacionales	7 por m ²

DERECHOS POR LOS SERVICIOS PRESTADOS POR LA DIRECCIÓN MUNICIPAL DE FOMENTO ECONÓMICO

ARTÍCULO 124.- Es objeto de este derecho la expedición de la constancia de capacitación y acreditación del sello calidad Durango por parte de la Dirección Municipal de Fomento Económico, de conformidad con la legislación y reglamentación aplicable.

ARTÍCULO 125.- Son sujetos de este derecho las personas físicas y morales que de conformidad a las disposiciones legales aplicables estén obligados a obtener la capacitación y acreditación prevista en el artículo anterior.

ARTÍCULO 126.- Por la renovación o reposición de la capacitación y acreditamiento otorgado por la Dirección Municipal de Fomento Económico, se pagará el 10% de la tarifa establecida para constancia y acreditación del sello calidad Durango original.

ARTÍCULO 127.- Los derechos por la capacitación y acreditación que otorgue la Dirección Municipal de Fomento Económico se pagará de acuerdo a lo siguiente:

CAPACITACIÓN Y ACREDITACIÓN	
CONCEPTO	UMA
Capacitación Sello Calidad Durango	34.3
Acreditación Sello Calidad Durango	34.3
Auditoría de control para reacreditación de Sello Calidad Durango	6
Capacitación para emprendedores y microempresas	1.0 por persona

DERECHOS POR LOS SERVICIOS PRESTADOS POR LA DIRECCIÓN MUNICIPAL DE SEGURIDAD PÚBLICA

ARTÍCULO 128.- Es objeto de este derecho, la expedición de dictámenes, certificaciones y otros servicios prestados por parte de la Dirección Municipal de Seguridad Pública de conformidad con la legislación y reglamentación aplicable.

ARTÍCULO 129.- Son sujetos de este derecho las personas físicas y morales que, de conformidad a las disposiciones legales aplicables, estén obligadas a obtener el dictamen, certificación y otros servicios previstos en el artículo anterior.

ARTÍCULO 130.- Por la renovación y/o reposición del dictamen, certificación y otros servicios otorgados por la Dirección Municipal de Seguridad Pública, se pagará el 10% de la tarifa establecida para el dictamen, certificado e inspección y verificación original.

ARTÍCULO 131.- Los derechos por la expedición de dictámenes, certificaciones y otros servicios que otorgue la Dirección Municipal de Seguridad Pública se pagará de acuerdo a la siguiente tabla:

CERTIFICACIÓN, DICTÁMENES Y OTROS SERVICIOS	
CONCEPTO	UMA
a) Certificación de valoración médica de detenidos	2
b) Dictamen técnico de estacionamiento a un acceso	24
c) Dictamen técnico de estacionamiento a dos o más accesos	47
d) Dictamen técnico de accesos, señalización y circulación de calles en fraccionamientos	78



e) Derecho a examen de manejo		4
f) Examen de la vista		0.53
g) Dictamen de seguridad para fiestas:		
TIPO DE EVENTO	NÚMERO DE PERSONAS	UMA
Baile-poblados	100 a 500	7.1
Eventos masivos con fines de lucro	1,000 en adelante	39.74
Bandas estudiantiles	1,000 a 10,000	39.74
Festejos taurinos	500 a 2,000	26.49
Arrancones vehículos a motor	100 a 1,000	7.1
Rodeo	100 a 1,000	7.1
Carreras de caballos	100 a 1,000	7.1
Carreras de autos	100 a 1,000	7.1
Charreadas	100 a 1,000	7.1
Pelea de gallos	100 a 1,000	7.1
Pelea de box o artes marciales	100 a 1,000	7.1
Baile y coleadura	100 a 1,000	7.1
Coleadura	100 a 1,000	7.1
Jaripeo	100 a 1,000	7.1
Degustación de bebidas alcohólicas	Sin Especificar	7.1
Exposiciones artesanales	Sin Especificar	7.1

DICTAMEN DE FACTIBILIDAD VIAL INTEGRAL

Para la elaboración de un dictamen de factibilidad vial integral, se cobrará conforme a la siguiente tabla:

CATEGORÍA	CANTIDAD	UNIDAD Y TIEMPO	UMA POR UNIDAD
Levantamiento de información topográfica	1	Jornada de 3hr-5hr	25.87
Aforo vehicular	1	Jornada de 8hr-12hr	27.20
Levantamiento y proyección en señalización y semaforización	1	Jornada de 3hr	8.42
TOTAL			61.49

DERECHOS POR LOS SERVICIOS PRESTADOS POR LA DIRECCIÓN MUNICIPAL DE OBRAS PÚBLICAS.

ARTÍCULO 132.- Es objeto de este derecho la revisión de planos de proyectos por parte de la Dirección Municipal de Obras Públicas, de conformidad con la legislación y reglamentación aplicable.

ARTÍCULO 133.- Son sujetos de este derecho las personas físicas y morales que, de conformidad a las disposiciones legales aplicables, estén obligadas a obtener la revisión prevista en el artículo anterior.



ARTÍCULO 134.- Por la renovación o reposición de la revisión otorgada por la Dirección Municipal de Obras Públicas, se pagará el 10% de la tarifa establecida para la revisión original.

ARTÍCULO 135.- Los derechos por la revisión de planos de proyectos efectuada por la Dirección Municipal de Obras Públicas se pagarán conforme a la siguiente tabla:

REVISIÓN DE PLANOS DE PROYECTOS		
	HECTÁREAS POR REVISAR	UMA
a) Revisión de planos topográficos, planos de rasantes y planos de desalojo pluvial.	0 a 1	14.26
	1 a 2	28.53
	2 a 3	42.79
	3 a 4	57.06
	4 a 5	71.32
	5 a 6	85.59
	6 a 7	99.86
	7 a 8	114.12
	8 a 9	128.39
	9 a 10	142.65

DERECHOS POR LOS SERVICIOS PRESTADOS POR LA DIRECCIÓN MUNICIPAL DE MEDIO AMBIENTE

ARTÍCULO 136.- Es objeto de este derecho la expedición de los dictámenes, licencias y permisos que emite la Dirección Municipal de Medio Ambiente, de conformidad con la legislación y reglamentación aplicable.

Los derechos por la expedición de los dictámenes emitidos por la Dirección Municipal de Medio Ambiente se causarán anualmente.

ARTÍCULO 137.- Son sujetos de este derecho las personas físicas y morales que de conformidad a las disposiciones legales aplicables estén obligadas a obtener los dictámenes, licencias, permisos a que se refiere el artículo anterior.

ARTÍCULO 138.- Los derechos por los dictámenes licencias y permisos otorgados por la Dirección Municipal de Medio Ambiente, se pagarán de la siguiente tabla:

DICTÁMENES, LICENCIAS, PERMISOS Y OTROS SERVICIOS POR PARTE DE LA DIRECCIÓN MUNICIPAL DE MEDIO AMBIENTE			
CONCEPTO			UMA
a) Dictamen para remoción, poda o embarque de un árbol			1
b) Cuando el dictamen técnico sea positivo para derribo se cobrará un derecho en UMA o una reposición de árboles para compensar ambientalmente el derribo:			
ALTURA DE ÁRBOL POR DERRIBAR (m)	No. DE ÁRBOLES EN COMPENSACIÓN	ESPECIFICACIÓN DE COMPENSACIÓN	UMA



1-2.9 3-5.9 6-9.9 10- en adelante	5 3 4 10	2 a 3 m Altura 1" Fuste 2 a 3 m Altura 1" Fuste 3 a 4 m Altura 2" Altura 3 a 4 m Altura 2" Altura	3 4 5 7
<p>En los casos donde el árbol rebase los 18 metros, o las características del mismo se consideren como especies de alto valor ambiental o especies exóticas, el monto de compensación quedará a consideración de la Dirección Municipal de Medio Ambiente.</p> <p>Cuando la autorización sea por embanque, se dará un término de dos meses para comprobar que el árbol se haya logrado, de lo contrario el solicitante deberá compensar el árbol embancado con respecto al mismo tabulador por derribo. De no hacer caso a esto será acreedor a una sanción económica determinada por proceso administrativo.</p>			
c) Dictamen por regulación de sonidos y perifoneo para unidades móviles y fijas			7
<p>Por la expedición de licencia ambiental, derivada de las actividades que contempla el Reglamento de Protección Ambiental del Municipio de Durango:</p> <p>a) Por trámite de licencia ambiental municipal</p> <p>b) Por inspección y dictamen para trámite de la licencia ambiental municipal realizada a través del SDARE</p> <p>c) Por la renovación de la licencia ambiental municipal a través del SDARE</p> <p>d) Por la renovación de la licencia ambiental municipal en la Dirección Municipal de Medio Ambiente</p>			4 0 0 2

ARTÍCULO 139.- En el caso de instituciones educativas públicas o privadas se pagará conforme a la siguiente tabla:

TABULADOR DE ARBOLADO PARA INSTITUCIONES EDUCATIVAS

NO. DE ÁRBOLES A DICTAMINAR	NO. DE ÁRBOLES A PAGAR (COMPENSACIÓN)	PAGO POR DICTAMINACIÓN EN UMA
1-5	1	1
6-10	2	2
11-15	3	3
16-20	4	4
21-25	5	5



26-30	6	6
31-35	7	7
36-40	8	8
41-45	9	9
46-50	10	10

A quienes sean sujetos del pago del derecho por licencia ambiental y el dictamen de ruido, se otorgará un subsidio en el importe del ejercicio del 15%, 10% y 5%, si dicho pago se efectúa en los meses de enero, febrero y marzo, respectivamente, siempre y cuando se encuentren al corriente en sus adeudos fiscales.

SECCIÓN XX

POR SERVICIO PÚBLICO DE ILUMINACIÓN

ARTÍCULO 140.- El artículo 115, fracción III, inciso b) de la Constitución Política de los Estados Unidos Mexicanos, establece que los municipios tendrán a su cargo el servicio de alumbrado público.

Asimismo, el citado artículo, en su fracción IV, establece que los Ayuntamientos, en el ámbito de su competencia, propondrán a las legislaturas estatales las cuotas y tarifas aplicables a impuestos, derechos y contribuciones de mejoras.

Por tanto, para el cobro del derecho sobre el servicio de alumbrado público, se tomará de base lo siguiente:

- a) El hecho imponible (objeto): el servicio de alumbrado público que se preste en los bulevares, avenidas, calles, callejones, andadores, plazas, parques y jardines y todos aquellos lugares de uso común; derecho, del que todos se favorecen en la misma medida.
- b) Sujetos: las personas físicas o morales propietarias, poseedoras, usufructuarias o usuarias de predios ubicados en el territorio del municipio, que reciban el servicio de alumbrado público.
- c) Base imponible: es el costo anual actualizado que eroga el municipio en la prestación del servicio de alumbrado público, entendiéndose por éste, la suma que resulte del total de las erogaciones efectuadas por el municipio en el ejercicio fiscal anterior para brindar este servicio.

El costo anual actualizado, considera el importe del suministro de energía eléctrica para la prestación del servicio de alumbrado público, y en general, el costo que representa al municipio la instalación, conservación, y operación de la infraestructura del alumbrado público.


Los ingresos que se recauden por este concepto serán destinados exclusivamente para la prestación del servicio de alumbrado público.

- d) Tarifa: La cuota mensual para el pago del derecho de alumbrado público, será resultado de dividir el costo anual actualizado del ejercicio fiscal anterior, erogado por el municipio en la prestación de este servicio, entre el número de sujetos de este derecho y los 12 meses correspondientes a un año.

Costo anual actualizado = (Importe del suministro de energía eléctrica por alumbrado público pagado CFE + Costo por instalación, conservación, y operación de la infraestructura del alumbrado público) x Factor Inflacionario.

$$Tarifa\ mensual = \frac{\text{Costo anual actualizado del ejercicio fiscal anterior}}{\text{Sujetos del Derecho}} \div 12\ meses$$

- e) Época de pago: El derecho por el servicio público de iluminación, se causará en forma mensual o bimestral y se pagará mediante los recibos que para tal efecto emita la CFE, conforme a la tarifa descrita o su equivalente al bimestre. En estos casos, se deberá incluir el importe de este derecho, en el documento que expida la empresa, debiéndose pagar junto con el consumo de energía eléctrica, en el plazo y en las oficinas autorizadas por esta última.



Es obligación de los habitantes del Municipio de Durango, Dgo., contribuir en el pago de dicho servicio público y en el mantenimiento de las redes públicas e infraestructura de iluminación, mediante la presente aportación.

Quedando comprendido dentro de este marco todos los propietarios, poseedores, concesionarios y usufructuarios que por sí o por terceras personas de predios urbanos, rústicos, federales, ejidales y/o comunales que no estén registrados en la Comisión Federal de Electricidad y que sean consumidores de energía eléctrica. Siempre que cuenten con el servicio público de iluminación.

ARTÍCULO 141.- Quienes no cuenten con lo mencionado en el párrafo inmediato anterior deberán efectuar el pago correspondiente ante la Tesorería Municipal.

El municipio podrá otorgar subsidios a los usuarios del Servicio de Alumbrado Público a efecto de aminorar los aumentos en los consumos derivados de las condiciones climáticas de nuestra región, así como a la industria generada en el Municipio.

Para efectos del cobro de este derecho, el Ayuntamiento podrá celebrar convenios de colaboración con la Comisión Federal de Electricidad.

SECCIÓN XIII
POR SERVICIOS DE INSPECCIÓN Y VIGILANCIA PARA LA SEGURIDAD PÚBLICA

ARTÍCULO 142.- Son sujetos de este derecho las personas físicas y morales que requieran previa solicitud, los servicios de inspección y vigilancia proporcionados por la autoridad municipal que corresponda y se cobrará conforme a la siguiente tabla:

SERVICIO	UMA POR COMISIONADO
Por vigilancia especial en fiestas con carácter social y en general por evento, por cada comisionado se pagará	7
Por turno de vigilancia especial en terminales de autobuses, centros deportivos, empresas, instituciones y particulares, pagará por cada comisionado	8
Permisos especiales para la realización de eventos (deportivos, desfiles escolares, tránsito y de caravanas, de peatones y vehículos) que otorga la Dirección Municipal de Seguridad Pública.	5 a 10
Por cada agente de la Dirección Municipal de Protección Civil	5
Por los Servicios de paramédicos que se soliciten por parte de las Instituciones Públicas y Privadas, Cámaras, Colegios y Asociaciones de Profesionales.	5
Por el servicio de almacenamiento de vehículos que transporten material peligroso para su distribución y/o que incurran en faltas a la reglamentación municipal, y que sean resguardados en los patios de la Dirección Municipal de Protección Civil.	10 por día
Por el servicio de almacenamiento de pertenencias de bienes que se encuentren dentro de los vehículos depositados, cuando éstos carezcan de vidrios, puertas, cajuelas, cofres y/o cerraduras en buen funcionamiento y por ello, dichos bienes tengan el riesgo de extravío y deban conservarse bajo resguardo en la Dirección Municipal de Protección Civil.	0.6 por día
Las empresas particulares que presten servicios de seguridad y vigilancia, pagarán mensualmente y por cada elemento que esté en servicio, con inscripción ante el Padrón de Seguridad Pública Municipal.	0.084
Por autorización o permiso por instalación de sistemas de video vigilancia, proporcionada por algún prestador de servicios de seguridad privada. (Reglamento de Video Vigilancia del Municipio).	10 anual
	1 por evento
Por la emisión del Dictamen correspondiente para la celebración de eventos masivos con el giro de espectáculos deportivos, conciertos musicales o fin de cursos de instituciones educativas.	25



POR LOS SERVICIOS PRESTADOS POR LA DIRECCIÓN MUNICIPAL DE SALUD PÚBLICA

ARTÍCULO 143- Son sujetos de este Derecho las personas físicas o morales que soliciten los servicios de la Dirección Municipal de Salud Pública.

ARTÍCULO 144.- Las cuotas correspondientes a los derechos por servicios a los que se refiere el artículo anterior, serán las siguientes:

APERTURA DE LOCALES

CONCEPTO	UMA
Permiso local 1 a 5 áreas	4.2
Permiso local 6 a 10 áreas	8.2
Permiso local 11 a 15 áreas	12.2
Permiso local 16 a 20 áreas	16.2
Permiso local más de 20 áreas	32.2
Permiso Bodega hasta 100 m ²	16.2
Permiso Bodega hasta 200 m ²	32.2
Permiso Bodega más de 200m ²	40.2
Permiso Nave Industrial	44.2

**SECCIÓN XIV
APERTURA DE NEGOCIOS EN HORAS EXTRAORDINARIAS**

ARTÍCULO 145.- Causarán este derecho, todas aquellas personas físicas y morales que soliciten la autorización para la apertura de negocios en días y horas inhábiles o extraordinarias, previa solicitud hecha al H. Ayuntamiento.

ARTÍCULO 146.- Serán sujetos de este derecho las personas físicas y morales que tengan licencias de establecimientos autorizados para la venta o consumo de bebidas alcohólicas y que previa solicitud al H. Ayuntamiento, requieran la autorización para la apertura de negocios en días y horas inhábiles o extraordinarias.

ARTÍCULO 147.- Las cuotas correspondientes a los derechos por servicios a los que se refiere esta sección, serán los siguientes:

GIRO	UMA POR PERMISO AUTORIZADO
Depósito	44
Licorería o Expendio	44
Mini súper	44
Tiendas de abarrotes	44
Tiendas de conveniencia	54
Supermercado (Cadena Nacional)	315
Supermercado	44
Restaurant	44
Bar	44
Otras de naturaleza análoga	44
Agencia Matriz (distribución de cerveza)	315 por día



SECCIÓN XV

POR LA CANALIZACIÓN DE INSTALACIONES SUBTERRÁNEAS, DE CASETAS TELEFÓNICAS Y POSTES DE LUZ

ARTÍCULO 148.- Este derecho se causará por la utilización de la vía pública cuando se lleve a cabo en ella la canalización de instalaciones subterráneas, superficial o aérea para la instalación de casetas telefónicas, colocación de postes de luz, las construcciones de agua potable, drenaje, canales, drenes, líneas de conducción, así como el pago de refrendo de las ya instaladas, lo percibirá el Municipio de Durango en relación al metro lineal para las instalaciones subterráneas y aéreas, mientras que en relación al número para las casetas telefónicas y postes de luz que se instalen en la vía pública.

ARTÍCULO 149.- Este derecho lo pagarán las personas físicas y morales que realicen actividades de canalización de cableado o instalaciones relacionadas con el servicio telefónico o similares, de energía eléctrica o líneas para suministro de gas previa autorización de la Dirección Municipal de Desarrollo Urbano.

ARTÍCULO 150.- Los derechos que se causen por estos conceptos, se pagarán de conformidad con lo siguiente:

1.- INSTALACIONES EN VÍA PÚBLICA		
CONCEPTO		UMA
1.- INSTALACIONES EN VÍA PÚBLICA		
1.1.- Postes	Pieza	2.708
1.2.- Líneas aéreas	Metro	0.091
1.3.- Instalación de casetas telefónicas	Pieza	5.33
1.4.- Instalación de gabinetes	Pieza	5.077
1.5.- Líneas subterráneas La reposición de pavimentos y banquetas debe ser a cuenta del solicitante	Metro lineal	0.525
1.6.- Refrendo anual de casetas telefónicas.	Pieza	3.72
1.7.- Dictamen de uso de suelo por caseta telefónica	Pieza	2.62
1.8.- Casetas de vigilancia	Pieza	10
1.9.- Controladores de acceso	Pieza	5
2.- Antenas de comunicación		
2.1.- Nueva o regularización	Pieza	651
2.2.- Mantenimiento o modificación	Pieza	260
2.3.- Registro exterior para instalaciones especiales (en banqueta o pavimento)	Pieza	6.0
2.4.- Líneas de Gasoductos (ml)	Metro lineal	0.65

SECCIÓN XVI

POR ESTABLECIMIENTO DE INSTALACIÓN DE MOBILIARIO URBANO Y PUBLICITARIO, EN LA VÍA PÚBLICA

ARTÍCULO 151.- Este derecho lo pagarán las personas físicas o morales que realicen actividades de instalación en vía pública de mobiliario urbano y publicitario, previa autorización de la Dirección Municipal de Desarrollo Urbano.

ARTÍCULO 152.- Es objeto de este derecho, la autorización para la colocación de anuncios en las diferentes clasificaciones y especificaciones de la reglamentación municipal vigente.

ARTÍCULO 153.- Por la expedición de licencias, permisos o autorizaciones para la colocación de anuncios, carteles o la realización de cualquier tipo de publicidad a que se refiere el artículo anterior, se causarán los siguientes derechos anuales, que deberán ser pagados durante los tres primeros meses del año del ejercicio fiscal vigente:



TIPO	UMA m ²
1.- Pinta de bardas	0.32
2.- Anuncios de gabinete	1.10
3.- Toldos, mantas y cartelones	1.30
4.- Banderolas dentro y fuera de la propiedad	1.30
5.- Refrendo anual	100% el costo de la licencia

ARTÍCULO 154.- Los anuncios que se establecen a continuación, tomando en consideración aspectos de desarrollo urbano, impacto social y ambiental, causarán la cuota anual que deberán ser pagados durante los tres primeros meses del año del ejercicio fiscal establecida en la tabla siguiente:

PANTALLAS ELECTRÓNICAS, LUMINOSAS, DE VIDEO Y SIMILARES

DIMENSIONES EN m ²	UMA POR m ²
De 1.00 a 4.99 m ²	1.60
De 5.00 a 9.99 m ²	2.35
De 10.00 m ² en adelante	3.90
Refrendo anual	100% El costo de la licencia
Publimóvil	2.35 m ²
Refrendo anual Publimóvil	100% El costo de la licencia

ANUNCIOS SEMI-ESPECTACULARES Y ESPECTACULARES Y PUBLIVALLAS

DIMENSIONES EN m ²	UMA POR m ²
De 1.00 a 4.99 m ²	1.10
De 5.00 a 9.99 m ²	1.60
De 10.00 m ² en adelante	2.35
Refrendo anual de la licencia	100% el costo

ANUNCIOS DE CUALQUIER OTRO TIPO

DIMENSIONES EN m ²	UMA POR m ²
De 1.00 a 9.99 m ²	1.10
De 10.00 m ² en adelante	1.60
Refrendo anual	100% el costo de la licencia

ANUNCIOS TEMPORALES POR 30 DÍAS

TIPO	UMA POR 30 DÍAS
Volantes	4.55 por lote de 100 pzas.



Lonas	0.40 por m ²
Banderolas dentro de la propiedad	0.40 por pieza
Pendones	0.40 por m ² (máximo 60 pzas)
Mamparas	0.45 por m ² (máximo 20 pzas)
Globos aerostáticos	9.10 pieza
Perifoneo	4.23 por día

ARTÍCULO 155.- Dejarán un depósito en garantía correspondiente a 1.5 veces el valor diario de la Unidad de Medida y Actualización por pendón o mampara al momento de pagar el permiso de la colocación, si en tres días naturales posteriores a la realización del evento no son retirados se hará efectiva la garantía, en caso de cumplimiento del retiro, será devuelto el depósito al presentar la constancia de retiro emitida por la Dirección Municipal de Desarrollo Urbano.

SECCIÓN XVII

POR SERVICIOS DE CAPACITACIÓN Y TALLERES EN EL INSTITUTO MUNICIPAL DE LA FAMILIA

ARTÍCULO 156.- Están obligados al pago de estos servicios, todos los centros de trabajo públicos y privados que reciban capacitación y consultoría impartidos por el Instituto Municipal de la Familia.

ARTÍCULO 157.- El pago de los servicios de capacitación y consultoría se causarán de conformidad con la siguiente tabla:

CONCEPTO	UMA
Diagnóstico Organizacional (por persona)	1.5
Distintivo Municipal Balance Trabajo Familia nivel Bronce	SIN COSTO
Distintivo Municipal Balance Trabajo Familia nivel Plata (8 horas por persona)	3.35
Distintivo Municipal Balance Trabajo Familia nivel Oro (6 horas por persona)	3.91
Talleres con perspectiva familiar (por persona)	2.31
Consultoría Organizacional (por hora)	5.58

ARTÍCULO 158.- La recaudación total de los ingresos que establece este apartado se invertirán exclusivamente en la Prestación de Servicios por conducto del Instituto Municipal de la Familia de Durango. En ningún caso podrán ser destinados a otro fin distinto.

ARTÍCULO 159.- Los ingresos que se perciban por los conceptos anteriores, se administrarán en forma independiente por el Instituto Municipal de la Familia de Durango, en virtud de ser un Organismo Público Descentralizado, con personalidad jurídica y patrimonio propio. Mismo tratamiento se dará a los ingresos que el Organismo obtenga provenientes de financiamiento, créditos o empréstitos, así como de subsidios, aportaciones y rendimientos que reciba.

ARTÍCULO 160.- Será el Consejo Directivo del Instituto la única autoridad que apruebe descuentos hasta de un 25% y establezca los requisitos necesarios para otorgarlos a aquellos centros de trabajo públicos y privados que lo soliciten, siempre y cuando se solicite el servicio de capacitación Reconocimiento Municipal Balance Trabajo Familia Nivel Plata y Reconocimiento Municipal Balance Trabajo Familia Nivel Oro juntos.

SECCIÓN XVIII

POR SERVICIOS DEL INSTITUTO MUNICIPAL DE LA VIVIENDA

ARTÍCULO 161.- Están obligadas al pago de este derecho las personas físicas que reciban los servicios otorgados por el Instituto Municipal de la Vivienda.



ARTÍCULO 162.- El pago de los derechos por los servicios se causarán de conformidad con la tabla siguiente:

a) Se pagarán al momento de solicitar el servicio:

CONCEPTO	UNIDAD	UMA
Venta de lotes	m ²	7
Construcción de cuarto adicional	lote	81
Construcción de techo de concreto	m ²	2
Construcción de techo de lámina	m ²	2
Construcción de piso firme	m ²	4
Construcción de baño	lote	84
Suministro e instalación de calentador solar	pieza	10
Regularización de Colonias	hectárea	170
Localización de lotes	lote	6

b) Se pagarán al momento de que se apruebe el servicio:

CONCEPTO	UNIDAD	UMA
Titulación	título	18
Cesión de derechos	lote	87
Elaboración de proyectos de lotificación	hectárea	112

**CAPITULO II
ACCESORIOS DE DERECHOS**

**SECCIÓN I
RECARGOS**

ARTÍCULO 163.- Cuando no se paguen los derechos en el plazo fijado en las disposiciones aplicables, se pagarán también recargos por concepto de indemnización al fisco Municipal por falta de pago oportuno, a razón del 1.5% sobre el monto de los derechos, actualizados por el período que comprenderá desde el mes en que debió hacerse el pago y hasta que el mismo se efectúe. Los recargos se causarán hasta por cinco años y no excederán del 100% del monto de las contribuciones, salvo en los casos en que no se extingan las facultades de la autoridad Municipal para determinarlos.

ARTÍCULO 164.- Cuando no se paguen los derechos en el plazo fijado en las disposiciones aplicables, se pagarán también recargos por concepto de indemnización al fisco Municipal por falta de pago oportuno, a razón del 1.5% sobre el monto de los derechos, actualizados por el período que comprenderá desde el mes en que debió hacerse el pago y hasta que el mismo se efectúe. Los recargos se causarán hasta por cinco años y no excederán del 100% del monto de las contribuciones, salvo en los casos en que no se extingan las facultades de la autoridad Municipal para determinarlos.

En los casos de garantía de obligaciones fiscales a cargo de terceros, los recargos se causarán sobre el monto de lo requerido y hasta el límite de lo garantizado, cuando no se pague dentro del plazo legal. Igualmente, cuando el pago hubiese sido menor al que corresponda, los recargos se computarán sobre la diferencia.

ARTÍCULO 165.- Los recargos se causarán por cada mes o fracción que transcurra a partir del día en que debió hacerse el pago y hasta que el mismo se efectúe.

Los recargos se causarán hasta en tanto no se extingan las facultades de las autoridades fiscales para determinar las contribuciones o aprovechamientos omitidos y sus accesorios, y se calcularán sobre el total del crédito fiscal, excluyendo los propios recargos, los gastos de ejecución y las multas por infracción a disposiciones fiscales.

ARTÍCULO 166.-El H. Ayuntamiento podrá celebrar convenios de pago en parcialidades de los adeudos de créditos fiscales, bajo los términos y condiciones que establezca la Dirección Municipal de Administración y Finanzas, en el caso causarán interés a razón del 2.5% mensual sobre saldos insolutos.



La prórroga o el plazo dentro del cual deben pagarse las parcialidades no excederá del ejercicio fiscal vigente. En caso de retraso de los pagos cesará la prórroga o la autorización para pagar en parcialidades y el crédito fiscal será exigible en los términos previstos en el Código Fiscal Municipal. Causará un 1.5% por concepto de recargos hasta la fecha del pago.

**SECCIÓN II
GASTOS DE EJECUCIÓN**

ARTÍCULO 167.- Los créditos fiscales que se hagan efectivos mediante la aplicación del procedimiento administrativo de ejecución, causarán los gastos de ejecución establecidos en el artículo 159 del Código Fiscal Municipal, para cubrir.

- I. Por concepto de notificación y requerimiento de pago, en cantidades superiores a \$7,000.00 (Son Siete Mil Pesos) se cobrará el 3% del total del adeudo y en inferiores a \$7,000.00 (Son Siete Mil Pesos) se cobrará por concepto de gasto de notificación la cantidad de 2.60 veces el valor diario de la Unidad de Medida y Actualización;
- II. El 5% del adeudo total, por concepto de embargo de bienes;
- III. El 5% del total adeudado, por concepto de remates de bienes;
- IV. Los honorarios del depositario o interventor a razón del 5% del total del adeudo; V. Los derechos por avalúo, conforme la tarifa en vigor;
- VI. Los de impresión y publicidad de convocatorias, y
- VII. Los demás que, con el carácter de extraordinarios erogan las autoridades ejecutoras, con motivo del procedimiento administrativo de ejecución.

ARTÍCULO 168.- En ningún caso los gastos de ejecución a que se refiere este artículo, excluyendo las erogaciones extraordinarias y las relativas a la inscripción de inmuebles, podrán exceder de 500 veces el valor diario de la Unidad de Medida y Actualización.

**SECCIÓN III
CHEQUES DEVUELTOS**

ARTÍCULO 169.- En caso de que el contribuyente realice su pago con cheque, éste será recibido salvo buen cobro por la Dirección Municipal de Administración y Finanzas, en caso de que sea devuelto, dará lugar al cobro del monto del cheque y además, a una indemnización que será siempre del 20% del valor de éste.

**TÍTULO QUINTO
DE LOS PRODUCTOS**

ARTÍCULO 170.- Son productos las contraprestaciones por los servicios que preste el Municipio en sus funciones de derecho privado.

**CAPÍTULO I
POR ESTABLECIMIENTOS O EMPRESAS QUE DEPENDAN DEL MUNICIPIO**

ARTÍCULO 171.- Serán productos los ingresos que se obtengan por el uso de instalaciones municipales.

ARTÍCULO 172.- Pagarán este producto todas aquellas personas físicas y morales que hagan uso de los establecimientos o empresas que dependan del Municipio conforme a la siguiente tabla:

ALBERCAS MUNICIPALES (CENTRO ACUÁTICO MUNICIPAL Y ALBERCA JOSÉ REVUELTAS).			
NÚMERO	INSCRIPCIÓN	MENSUALIDAD	DIARIO POR HORA




Por persona	1.69	4.23	0.37
PAQUETES FAMILIARES			
2 personas	3.38	7.98	N/A
3 personas	5.07	10.69	N/A
4 personas	6.77	13.69	N/A
5 personas	8.46	16.04	N/A
6 personas	10.15	18.02	N/A
7 personas	11.84	19.48	N/A

CURSO DE VERANO EN ALBERCA JOSÉ REVUELTAS Y CENTRO ACUÁTICO MUNICIPAL Y ALBERCA OLÍMPICA 450	
NÚMERO	UMA INSCRIPCIÓN
1 niño	8.05
PAQUETE FAMILIAR	
2 niños en adelante	6.59 por cada niño

Se podrán realizar descuentos hasta de un 50% para:

- Empleados del Municipio de Durango y sus descendientes en primer grado con edades de 5 y hasta 14 años de edad.
Requisito: Oficio de Petición, dirigido a la Dirección Municipal de Administración y Finanzas, acreditar la condición de empleado del municipio con el gafete oficial y los descendientes con acta de nacimiento.
- El Sistema Educativa Nivel Medio Superior
Costo: Pagan Inscripción y 1 Mensualidad por Semestre Escolar.
Requisito: Convenio con la Institución Educativa, Constancia de estudios vigente vigente, expedida por la institución educativa a la que pertenezcan, oficio de solicitud en hoja membretada, firma y sello de la institución educativa.
- Personas Pensionadas, Jubiladas, de la Tercera Edad y en situación de discapacidad.
Costo: Inscripción y 50% en Mensualidad.
Requisito: Copia de credencial vigente que los acredite como pensionados, jubilados, de la tercera edad o con discapacidad.
- Deportistas Medallistas, Paralímpicos y de Alto Rendimiento.
Sin costo.
Requisito: Acreditar su condición con documento oficial vigente, solicitud dirigida a la Dirección Municipal de Administración y Finanzas, constancia de asociación y curriculum deportivo de por lo menos tres meses de participaciones con resultados y evidencias fotográficas...

ALBERCA OLÍMPICA MUNICIPAL 450		
NÚMERO	INSCRIPCIÓN	MENSUALIDAD
Por persona	2.85	6.41
PAQUETES FAMILIARES		
2 personas	5.70	12.26
3 personas	8.55	17.11
4 personas	11.40	21.68



5 personas	14.25	27.10
------------	-------	-------

- Deportistas Medallistas, Paralímpicos y de Alto Rendimiento.
Sin costo.
Requisito: Se deberá acreditar con documentación oficial vigente que los acredite, así como oficio de petición, constancia de asociación y currículum deportivo.
- Empleados del Municipio de Durango y sus hijos.
Requisito: Oficio de Petición, acreditándolo con gafete y actas de nacimiento respectivamente.
- Personas Pensionadas, Jubiladas, de la Tercera Edad y en situación de discapacidad.
Costo: Pagan Inscripción y 50% Mensualidad.
Requisito: Copia de credencial vigente que los acredite como tal.

GIMNASIO SAHUATOBA		
INSCRIPCIÓN	MENSUALIDAD POR PERSONA	DIARIO POR PERSONA
1.99	3.38	0.17

- Se podrán realizar descuentos hasta de un 50% para:
- Personas pensionadas y jubiladas.
 - Personas de la tercera edad.
 - Personas en situación de discapacidad.
 - Empleados del Municipio de Durango.

Servicio de cafetería y fuente de sodas, con precios de acuerdo a la lista previamente autorizada en un rango de 0.02 a 1.24 veces el valor diario de la Unidad de Medida y Actualización.

ACCESO A SANITARIOS EN UNIDADES DEPORTIVAS		
UNIDAD DEPORTIVA	CONCEPTO	UMA
Félix Torres Cadena	Únicamente ingreso a los sanitarios	0.032
Las Mangas	Únicamente ingreso a los sanitarios	0.032
Las Nubes	Únicamente ingreso a los sanitarios	0.032
Benito Juárez	Únicamente ingreso a los sanitarios	0.032
Jardines de Cancún	Únicamente ingreso a los sanitarios	0.032
Jardines de San Antonio	Únicamente ingreso a los sanitarios	0.032[
Galindo Higuera	Únicamente ingreso a los sanitarios	0.032

DEPORTIVA	SANITARIOS	DISCIPLINA	UMA POR DÍA	UMA POR SEMANA
Parque Recreativo Guadalupe ubicado en el Fracc. Guadalupe	0.032	Yoga	0.18	0.78
		Zumba	0.18	0.78
		Just Dance	0.18	0.78
		Tae Kwon Do	0.18	0.78
		Moo Duk Kwan	0.18	0.78

UNIDAD DEPORTIVA JARDINES DE SAN ANTONIO
--



CLASES IMPARTIDAS	UMA DIARIA POR PERSONA	UMA A LA SEMANA POR PERSONA
Tae Bo	0.18	0.78
Kung Fu	0.18	0.78
Zumba	0.18	0.78
Box	0.18	0.78
Yoga	0.18	0.78
Gimnasia	0.18	0.78
Tae Kwon Do	0.18	0.78

UNIDAD DEPORTIVA JOSÉ REVUELTAS		
CLASES IMPARTIDAS	UMA DIARIA	UMA A LA SEMANA POR PERSONA
Tae Kwon Do	0.15	0.59
Zumba	0.10	0.41
Aparatos	0.15	0.59
Box	0.15	0.59
Gimnasia	0.15	0.59

UNIDAD DEPORTIVA CHAPULTEPEC	
CLASES IMPARTIDAS	UMA POR HORA
Tai chi	0.16
Tae boo	0.16
Zumba	0.08
Yu cho do	0.16
Kick boxing	0.16

PARQUE INDUSTRIAL LADRILLERO	
CONCEPTO / PRODUCTO	UMA
Fletes por traslado ladrillero	0.84 por millar
Aceite	0.012 por litro

ZOOLOGICO SAHUATOBA	
SERVICIO	UMA
Entrada (Menores de 5 a 12 años)	0.124 por persona
Entrada (de 12 años en adelante)	0.25 por persona



Renta Cafetería	34.45 Mensual
Souvenir diferentes productos, precios de acuerdo a la lista previamente autorizada	De 0.124 a 4.85
Snacks diferentes productos, precios de acuerdo a la lista previamente autorizada	De 0.03 a 0.62
Visitas Guiadas o Pláticas a escuelas públicas y privadas	1.24
Entrada a granja interactiva	0.124
<ul style="list-style-type: none"> • Ingreso al Safari Niños 0.37 Adultos 0.62	
<ul style="list-style-type: none"> • Recorrido Nocturno Niños 0.49 Adultos 0.24	
Espectáculos en instalaciones del Zoológico Sahuatoba	0.0 a 1.24
Alimento para ejemplares	0.125
Fotografías con ejemplares de acuerdo al tipo de especies	0.124 a 0.43
Lanchitas	0.372 cada media hora
Carritos	0.31 cada hora
PARQUE GUADIANA	
Baños Públicos Niños y Adultos	0.053

CURSO DE VERANO ZOOLOGICO SAHUATOBA	COBRO UMA
Una persona por la duración del curso	8.06
Paquete familiar de dos personas o más por la duración del curso	6.82

Se podrán realizar descuentos hasta de un 30% por persona para:

- Para hijos de empleados del Municipio de Durango

MUSEO DE ARTE FUNERARIO BENIGNO MONTOYA "PANTEÓN DE ORIENTE"	
CONCEPTO	UMA
Entrada general por persona	0.13
Entrada general (Paseo Nocturno) por persona	0.62

MUSEO DE LA CIUDAD 450	
CONCEPTO	UMA



Entrada niños Entrada niños visitas escolarizadas (Menores de 12 años)	0.08
Estudiantes Maestros Personas de la tercera edad Nota.- siempre y cuando se acredite la condición.	0.16
Entrada general (de 12 años en adelante)	0.32

CINETECA MUNICIPAL	
CONCEPTO	UMA
Entrada general por persona	0.28

TRANVÍA	
CONCEPTO	UMA
Recorrido por Centro Histórico	0.43
Recorrido en Turibus doble piso por Centro Histórico	0.50
Recorrido al Pueblito y Ferrería	0.52
Recorridos privados; touroperadoras, congresos y convenciones, eventos de giro turístico y cultural.	17.12


Costo del tranvía será exento a niños menores de 5 años, personas de la tercera edad y personas en situación de discapacidad.

PLAYA DALILA	
ENTRADA	UMA
NIÑOS MENORES DE 12 AÑOS	0.067
ADULTOS	0.11

OJO DE AGUA DEL OBISPO	
SERVICIO	UMA
Renta por evento	29

Requisito presentar el permiso de eventos emitido en la Dirección Municipal de Administración y finanzas.

TALLER DE CASA DE LA PLATA	
CONCEPTO	UMA
Curso de diseño y producción de joyería de plata	19.87



Por cualquier evento, taller o expo organizado por las dependencias Municipales se podrá cobrar cuota de recuperación y/o patrocinio entre 1 y 10 veces el valor diario de la Unidad de Medida y Actualización.

Para los compradores de material reciclable en la Planta de Selección, se aplicará la siguiente tarifa de cobro:

PLANTA DE SELECCIÓN	
SERVICIO	UMA
Material reciclado (Aluminio)	0.14 por kilo
Material reciclado (Cartón)	0.01 por kilo
Material reciclado (Fierro)	0.03 por kilo
Material reciclado (Papel)	0.012 por kilo
Material reciclado (Pet)	0.09 por kilo
Material reciclado (Vidrio)	0.009 por kilo

Establecer convenio anual de acuerdo a las condiciones del mercado.

SERVICIOS DE SANITARIOS PÚBLICOS MUNICIPALES

MERCADOS MUNICIPALES	UMA
Público General	0.032

SECCIÓN I
 POR SERVICIOS DE LA DIRECCIÓN MUNICIPAL
 DE SALUD PÚBLICA EN EL HOSPITAL DEL NIÑO

ARTÍCULO 173.- Son sujetos de este producto las personas físicas y morales que soliciten los servicios de la Dirección Municipal de Salud Pública.

ARTÍCULO 174.- La base de este producto será el tipo de servicio que se solicite o que se preste por disposición legal.

ARTÍCULO 175.- Por los servicios que preste la Dirección Municipal de Salud Pública se causarán los productos que se establecen a continuación.
 El importe del producto se determinará conforme al estudio socio-económico realizado por el departamento de trabajo social:

CUOTAS DE RECUPERACIÓN POR SERVICIO DE RAYOS "X" EN EL HOSPITAL MUNICIPAL DEL NIÑO

RAYOS "X"	
CONCEPTO	UMA
Tórax rx	1.05 a 2.64
C.V. Cervical	1.05 a 2.64
C.V. Dorsal	1.05 a 2.64
C.V. Lumbar	1.05 a 2.64
Pelvis RX	1.05 a 2.64
Cráneo RX	1.05 a 2.64



S. Paranasales	1.05 a 2.64
Lat. de cuello	1.05 a 2.64
Mano RX	1.05 a 2.64
Antebrazos RX	1.05 a 2.64
Codo RX	1.05 a 2.64
Hombro RX	1.05 a 2.64
Pie RX	1.05 a 2.64
Pierna RX	1.05 a 2.64
Rodilla RX	1.05 a 2.64
Fémur RX	1.05 a 2.64
Abdomen simp	1.05 a 2.64
Muñeca RX	1.05 a 2.64
Tobillo RX	1.05 a 2.64

CUOTAS DE RECUPERACIÓN POR SERVICIO DE ELECTROCARDIOGRAMA EN EL HOSPITAL MUNICIPAL DEL NIÑO

CONCEPTO	UMA
Electrocardiograma	1.05 a 2.64

CUOTAS DE RECUPERACIÓN POR EXPEDIR CERTIFICADOS MÉDICOS EN EL HOSPITAL MUNICIPAL DEL NIÑO

CONCEPTO	PÚBLICO EN GENERAL UMA
Certificado de Inspección Sanitaria	0.66
Certificado Médico Escolar	1.32
Certificado Pasaporte y Visa	2.64
Certificados médicos verificación de alimentos	1.96
Material de Enfermería	de 0.01 a 150
Material de Almacén	de 0.01 a 150
Material de Odontología	de 0.01 a 150
Procedimiento Dental	de 0.01 a 150
Farmacia (medicamento en hospitalización)	de 0.01 a 150

INGRESOS POR LA VENTA DE ALIMENTOS AL PERSONAL DEL HOSPITAL MUNICIPAL DEL NIÑO Y PÚBLICO EN GENERAL

CONCEPTO	PRECIO MÍNIMO UMA	PRECIO MÁXIMO UMA
Rango de precios acorde a la lista previamente autorizada	0.16	0.46

CUOTAS DE RECUPERACIÓN DEL HOSPITAL DEL NIÑO

CONCEPTO SERVICIO DENTAL	UMA
Amalgamas	1.69 a 3.72
Corona de acero	3.72 a 5.92



Extracciones	0.84 a 1.86
Resinas	1.86 a 2.79
Profilaxis y tec. cepillar	1.86 a 3.72
Pulpotomías	1.35 a 2.20
Pulpictomías	1.35 a 3.72
Drenajes	0.93 a 1.52
CIRUGÍAS	
Cirugía menor	27.03 a 47.31
Cirugía media	63.08 a 90.11
Cirugía mayor	90.11 a 123.90
Sedación	11.41 a 15.69

MATERIAL DE CURACIÓN 30% SOBRE EL PRECIO DE LISTA EN FARMACIA SON LOS PRECIOS SUGERIDOS POR EL PROVEEDOR EN FACTURA LOS CUALES SON IGUALES A OTRAS FARMACIAS

CONCEPTO	UMA
Consulta	0.67 a 1.18
Revisión	0.32 a 0.59
Hospitalización	1.01 a 1.86
Nebulizaciones 10 min. Eléctrica o c/aire	0.25
Nebulizaciones 10 min. c/ oxígeno	0.67

SERVICIOS DE LA CLÍNICA DE INSPECCIÓN Y CONTROL SANITARIO

SERVICIOS SANITARIOS	UMA
Consulta por primera vez integral	1.7
Consulta	0.7
Estudio de laboratorio de V.D.R.L	1.2
Estudio de laboratorio de VIH.	2.7
Estudio de laboratorio de SyphilisIgG	1.2
Reposición de tarjeta	0.7
Estudio para detección oportuna de 8 patologías de ITS por medio de PSR	1.7

CLÍNICA DE CONTROL SANITARIO

CONCEPTO	UMA
Clínica DX revisión	0.44 a 0.64
Obturación con Amalgama	0.37 a 0.64
Obturación con im. Ox. Zinc	0.27 a 0.46



Extracción una pieza	0.90 a 1.54
Curaciones Dentales	0.37 a 0.64
Extracción Tercer molar	1.23 a 2.23
Recubrimientos Pulpares	0.32 a 0.49
Pulpatomía pieza posterior	0.44 a 0.68
Pulpatomía pieza interior	0.40 a 0.79
Técnica peri apical Rx	0.29 a 0.57
Profilaxis por cuadrante	0.40 a 0.74

CLÍNICA DE INSPECCIÓN Y CONTROL SANITARIO

CONCEPTO	UMA
Copro Parasitoscópico	0.68
Reacciones Febriles	1.07
Exudado Vaginal	4.42
Examen General de Orina	0.81
Serología Hepatitis A	1.87
Serología Hepatitis B	5.31
Serología Hepatitis C	1.87
Western Blot	10.88
Consulta Odontológica	0.52
Consulta Psicológica	0.52
Certificado Médico	1.34
Reposición de Tarjeta	1.22
Reposición de Trámite	0.52

SECCIÓN II
POR LOS SERVICIOS PRESTADOS POR EL CENTRO DE ATENCIÓN ANIMAL

ARTÍCULO 176- Por los servicios que preste la Dirección Municipal de Salud Pública en el Centro de Atención Animal (Albergue Animal) se causarán los productos que se establecen a continuación:

CENTRO DE ATENCIÓN ANIMAL (ALBERGUE ANIMAL)	
CONCEPTO	UMA
Tratamiento en general	1.46
Extirpación de tumores	7.0
Cirugía tercer párpado	4.5
Corte de uñas	0.49
Cirugía ovario histerectomía (esterilización)	SIN COSTO



Vacuna antirrábica	SIN COSTO
Consulta	1.5
Eutanasia a solicitud de particulares	
Hasta 15 k	2.48
De 15.0 a 25	4.34
Mayores de 25 k	7.44
Cesárea	9.5
Vacuna quíntuple	2.5
Desparasitadas	0.83
Traslado del animal desde el domicilio de caninos del solicitante al centro de atención animal, cuando quieran recuperar la posesión	1.5
Cuando se acuda por segunda vez o más, al domicilio en donde indique el solicitante que se encuentra el animal reportado que se va a trasladar al centro de atención animal, se cobrará cada vez	1.5
Solicitud de un particular por servicio de incineración	7.44
Gastos de alimentación por estadía de mascota	0.50 por día
Autorización por tener mascotas susceptibles de adquirir tendencias peligrosas	5.0
Recuperación de mascotas	3.0
Otra vacuna	2.49
Placa de RX grande	3.55
Placa de RX mediana	2.36
Placa de RX chica	1.77
Tratamiento no especificado	1.77

COSTO POR PRESTACIÓN DE SERVICIOS EN EL HOSPITAL VETERINARIO PERTENECIENTE AL CENTRO DE ATENCIÓN ANIMAL. (CAAN)

CONCEPTO	UMA
Consulta	1.50
Vacuna Quíntuple	2.49
Vacuna Séxtuple	2.66
Vacuna Leucemia F	1.86
Vacuna Triple F	1.24
Certificado De Salud	1.86

OSH EN PERRAS

CONCEPTO	UMA
Hasta 15 Kg	12.40



De 15.01 Kg a 25 Kg	18.61
De 25.01 Kg en adelante	24.81

OSH EN GATOS

CONCEPTO	UMA
Gatos	7.44
Gatas	7.44

ORQUIECTOMÍA EN PERROS

CONCEPTO	UMA
Hasta 15 Kg	8.68
15.01 Kg a 25 Kg	11.16
25.01 Kg en adelante	14.88

CESÁREA Y PIOMETRA

CONCEPTO	UMA
Hasta 15 Kg	17.99
15.01 Kg a 25 Kg	21.09
25.01 Kg en adelante	24.81

DÍA DE HOSPITAL

CONCEPTO	UMA
Cachorros recién nacidos	1.86
Cachorros menores de 1 Kg	2.48
1.01 a 5 Kg	3.72
5.01 a 10 Kg	4.34
10.01 a 15 Kg	4.96
15.01 a 20 Kg	6.20
20.01 a 30 Kg	6.82
30 Kg en adelante	7.44
Gatos	3.10

DESPARASITACIÓN SEGÚN EL PESO DEL PACIENTE

CONCEPTO	UMA
Hasta 15 Kg	0.83
15.01 Kg a 25 Kg	0.96
25.01 Kg en adelante	1.17

MEDICAMENTOS ADMINISTRADOS



CONCEPTO	UMA
Omeprazol	0.37
Ondansetron	0.49
Interferon	1.24
Inmunest	1.24
Antialacránico	1.24
Convenia	3.72
Cerenia	0.49

En medicamentos administrados No Hay Descuentos.

MASTECTOMÍA

CONCEPTO	UMA
1-3 Mamas	12.40
Regional	16.12
Total	18.61

TRANQUILIZACIÓN PARA PROCED. DX

CONCEPTO	UMA
Chica. Hasta 10 Kg	2.48
Mediana. De 10.01 a 20 Kg	4.34
Grande. De 20.01 a 35 Kg	5.58
Extra Grande. De más de 35 Kg	7.44

MANEJO DEL PACIENTE: PROCED/LAVADO DE HERIDAS FÉRULAS/VENDAJES

CONCEPTO	UMA
Menos de 10 Kg	0.24
De 10.1 a 30 Kg	0.49
De 30.01 Kg en adelante	0.74

CIRUGÍA DE ORTOPEDIA

1.- AFEES (NO INCLUYE CLAVOS) PARA EXTREMIDADES

CONCEPTO	UMA
De 5 a 15 Kg	14.88
De 15.1 a 25 Kg	17.36
De 25.01 Kg en adelante	22.33

2.- COLOCACIÓN DE CLAVO INTRAMEDULAR (NO INCLUYE CLAVOS)

CONCEPTO	UMA
De 5 a 15 Kg	16.12
De 15.1 a 25 Kg	19.85
De 25.01 Kg en adelante	26.05



**3.- COLOCACIÓN DE PLACAS ORTOPÉDICAS
(NO INCLUYE PLACA NI TORNILLO)**

CONCEPTO	UMA
General	21.71

*AMPUTACIONES: DEPENDIENDO AL MATERIAL GASTADO Y AL MVZ TRATANTE

**PRUEBAS DE LABORATORIO (NO HAY DESCUENTO)
PRUEBA SNAP**

CONCEPTO	UMA
Parvovirus, Moquillo, Leucemia / SIDA, Dirofilaria / Erlichia	4.34 (para la toma de muestra de sangre para la prueba)

SERVICIO DE LABORATORIO: Costos de las pruebas de Laboratorio, serán según la lista de precios vigentes.

ULTRASONIDO

CONCEPTO	UMA
Gestación	3.10
Usg Abdomen/Tórax	4.34
Usg Abdomen/Tórax Evaluación Rápida	1.86

ODONTOLOGÍA

CONCEPTO	UMA
Profilaxis Dental General	7.44

RETIRO DE GLOBO OCULAR

CONCEPTO	UMA
General Dolicocefalos	10.54
General Braquicefalos	12.40

**CAPÍTULO II
POR CRÉDITOS A FAVOR DEL MUNICIPIO**

ARTÍCULO 177.- Tendrán carácter de productos los ingresos que obtenga el Municipio por créditos a favor de él.

ARTÍCULO 178.- Las personas físicas y morales pagarán al Municipio los productos que se generan por créditos a favor del Municipio de Durango.

ARTÍCULO 179.- La tasa que se cobre por estos créditos a favor, será la que establezcan las instituciones de crédito bancarias para tal efecto.

**CAPÍTULO III
POR VENTA DE BIENES MOSTRENCOS Y ABANDONADOS**

ARTÍCULO 180.- Tendrán carácter de productos, los ingresos que se obtengan por la venta de bienes mostrencos y abandonados.



ARTÍCULO 181.- Son sujetos del pago de estos productos, todas las personas físicas y morales que adquieran los bienes mostrencos y abandonados que sean enajenados por el Municipio de Durango.

ARTÍCULO 182.- El importe de estos productos será la cantidad que resulte de la venta de bienes mostrencos y abandonados a valor comercial o de mercado, vigentes al momento de la enajenación.

CAPÍTULO IV

LOS QUE SE OBTENGAN DE LA VENTA DE OBJETOS RECOGIDOS POR AUTORIDADES MUNICIPALES

ARTÍCULO 183.- Tendrán carácter de productos, los ingresos que se obtengan de la venta de objetos decomisados por autoridades municipales.

ARTÍCULO 184.- Serán sujetos de este producto, las personas físicas o morales que adquieran o compren los objetos decomisados por las autoridades municipales correspondientes.

ARTÍCULO 185.- Será la base de este producto, el importe que se obtenga por la venta o remate de los objetos decomisados por las autoridades municipales correspondientes.

ARTÍCULO 186.- El cobro o tarifa, será el valor comercial que tengan los bienes decomisados por las autoridades municipales, mismo que será fijado por la Dirección Municipal de Administración y Finanzas y por la Sindicatura Municipal.

CAPÍTULO V

OTROS PRODUCTOS QUE GENERAN INGRESOS CORRIENTES

ARTÍCULO 187.- Tendrán carácter de productos los ingresos que se obtengan por la enajenación de bienes muebles e inmuebles pertenecientes al Municipio de conformidad con los ordenamientos aplicables.

ARTÍCULO 188.- Son sujetos del pago de estos productos las personas físicas y morales que adquieran los bienes muebles e inmuebles que sean enajenados por el Municipio de Durango.

CAPÍTULO VI

PRODUCTOS NO COMPRENDIDOS EN LA LEY DE INGRESOS VIGENTE, CAUSADOS EN EJERCICIOS FISCALES ANTERIORES PENDIENTES DE LIQUIDACIÓN O PAGO

ARTÍCULO 189.- Serán sujetos de este producto, las personas físicas y morales que realicen pagos por productos no comprendidos en la Ley de Ingresos vigente, causados en ejercicios fiscales anteriores pendientes de liquidación o pago.

TÍTULO SEXTO DE LOS APROVECHAMIENTOS

CAPÍTULO I APROVECHAMIENTOS

ARTÍCULO 190.- Son sujetos de este título, las personas físicas o morales que realicen o aporten cooperaciones a favor del Municipio de Durango.

ARTÍCULO 191.- Serán ingresos municipales denominados Aprovechamientos, los siguientes:

- I. Actualización del Impuesto no cubierto en los plazos establecidos;
- II. Recargos;
- III. Multas Municipales;
- IV. Fianzas que se hagan efectivas a favor del Municipio por resolución en firme de Autoridad competente;
- V. Donativos, aportaciones y Subsidios;
- VI. Cooperaciones del Gobierno Federal, del Estado, Organismos Descentralizados, Empresas de participación estatal y de cualquier otra persona;
- VII. Multas federales no fiscales, y;
- VIII. No especificados.

Los no contemplados dentro de los términos anteriores, se percibirá el ingreso conforme a las disposiciones legales aplicables.



ACTUALIZACIÓN DEL IMPUESTO NO CUBIERTO EN LOS PLAZOS ESTABLECIDOS

ARTÍCULO 192.- Cuando no se cubran las contribuciones en la fecha o dentro del plazo fijado en las disposiciones legales aplicables, su monto se actualizará por el transcurso del tiempo y con motivo de los cambios de precios en el país, para lo cual se aplicará el factor de actualización a las cantidades que se deben actualizar.

El factor de actualización se obtendrá dividiendo el Índice Nacional de Precios al Consumidor del mes anterior al mes más reciente del periodo, entre el citado índice correspondiente al mes más antiguo de dicho periodo.

Los Índices Nacionales de Precios al Consumidor, son publicados en el Diario Oficial de la Federación por el Banco de México.

En el caso de que el Índice Nacional de Precios al Consumidor del mes anterior al mes más reciente del periodo, no haya sido publicado, la actualización de que se trate se realizará aplicando el último índice mensual publicado.

Cuando el resultado de la operación de actualización realizada conforme a lo dispuesto en este artículo sea menor a 1, el factor de actualización que se aplicará al monto del crédito fiscal que deberá actualizarse será 1.

Las cantidades actualizadas conservan la naturaleza jurídica que tenían antes de la actualización prevista en el presente artículo.

**CAPÍTULO II
MULTAS MUNICIPALES**

ARTÍCULO 193.- Son los ingresos que percibe el Municipio por funciones de derecho público distintos de las contribuciones, de los ingresos derivados de financiamientos y de los que obtengan los organismos descentralizados y las empresas de participación estatal.

ARTÍCULO 194.- Son sujetos de multas municipales las personas físicas y morales que violenten lo establecido en la legislación municipal correspondiente.

ARTÍCULO 195.- Las multas o infracciones que resulten conforme a lo establecido en el artículo anterior serán el objeto para el cobro de este aprovechamiento.

ARTÍCULO 196.- Son objeto de estas multas todas aquellas infracciones que se cometan a las Leyes y Reglamentos de las siguientes:

- I. Vialidad;
- II. Desarrollo Urbano;
- VI. Estacionamientos;
- VII. Salud Pública;
- V. Protección Civil;
- VI. Bebidas con contenido alcohólico, y
- VII. Multas administrativas.

I) VIALIDAD

ARTÍCULO 197.- Las cuotas a las infracciones del Reglamento de Tránsito y Estacionamientos del Municipio de Durango son las siguientes:

INFRACCIONES	UMA
SISTEMA DE LUCES	
1.- Uso de torretas u otros señalamientos exclusivos para vehículos de emergencia	20
2.- Falta de luz en la torreta en los vehículos de servicios mecánicos o grúas	2



3.- Falta de luz en un faro	1.5
4.- Falta de luz en ambos faros	2.5
5.- Falta de luz en la placa posterior	1
6.- Falta de luz total	6.5
7.- Falta de luz posterior	2.5
8.- Falta de luz en bicicletas	1.5
9.- Falta de luz en motocicletas	6.5
10.- No hacer cambio de luces para evitar deslumbramientos a otro conductor	1
11.- Falta de plafones delanteros	1
12.- Falta de plafones posteriores	1
13.- Utilizar luces no reglamentarias	3.5
14.- Circular con luces apagadas	6.5
ACCIDENTES	UMA
1.- Accidente leve	4
2.- Accidente por alcance	5
3.- Maniobras que puedan ocasionar accidente	4
4.- Causar daños materiales	12 sin descuento
5.- Causando herido (s)	10 sin descuento
6.- Causar lesión (es) por riña	10 sin descuento
7.- Causando muerte (s)	70 sin descuento
8.- Si hay abandono de la (s) víctimas (s)	20 sin descuento
9.- Abalanzar el vehículo sobre el agente de tránsito o de la policía en servicio sin causarle daño	10 sin descuento
10.- Atropellar persona con bicicleta	5
11.- No dar aviso de accidente	5
SERVICIO PÚBLICO NO AUTORIZADO Y PERMISOS	UMA
1.- Hacer servicio público con placas particulares	20
2.- Hacer servicio público local con placas federales	20
3.- Derogada	-
4.- Transportar explosivos sin abanderamiento	20



5.- Exceso de carga o derramándola	4.5
6.- Hacer servicio de carga y descarga fuera de los horarios autorizados	10
7.- Cuando la carga obstruye la visibilidad del conductor	2
8.- Falta de banderolas en carga salida	3
CARROCERÍAS	UMA
1.- Circular con carrocería incompleta en mal estado	3
CIRCULACIÓN PROHIBIDA	UMA
1.- Circular con remolque maderero abajo sin carga	10
2.- Circular con vehículos no permitidos en sectores restringidos	10
3.- En reversa interfiriendo tránsito	5
4.- Sin conservar la distancia debida	2
5.- Por circular por carril diferente al debido	6
6.- En sentido contrario	10
7.- Sobre rayas de señalamientos frescas o en áreas restringidas	5
8.- Haciendo zigzag	6
9.- En malas condiciones mecánicas	2
10.- Dar vuelta en "u" en lugar no autorizado	5
11.- Por circular sobre la vía del ferrocarril	5
12.- Sobre la banqueta	10
13.- En bicicleta en zona prohibida	2
14.- En bicicleta en sentido contrario	3
15.- Con dos personas o más en bicicleta	3
SOBORNO	UMA
1.- Intento de soborno	10 sin descuento
2.- Soborno Consumado	15 sin descuento
CONducIR	UMA



1.- Conducir en primer grado de ebriedad	30 a 50 en caso de reincidencia la sanción se incrementa de 20 a 40, sin descuento
2.- Conducir en segundo grado de ebriedad	50 a 60 en caso de reincidencia la sanción se incrementa de 20 a 40, sin descuento
3.- Conducir en tercer grado de ebriedad	70 a 90 atendiendo a la reincidencia, sin descuento
4.- Conducir bajo la acción de cualquier droga	50 a 70 atendiendo a la reincidencia, sin descuento
5.- Negarse a que le hagan el examen médico	70 a 80 atendiendo a la reincidencia, sin descuento
6.- Conducir sin licencia de manejo	10
7.- Conducir con licencia vencida	5
8.- Conducir con licencia insuficiente para el tipo de vehículo	10
9.- Conducir sin licencia siendo menor de edad	20 sin descuento
10.- Conducir sin casco en motocicleta	10 sin descuento
11.- Conducir a Exceso de velocidad	13.5
12.- No respetar los señalamientos de velocidad en zonas escolares, hospitales, parques y zonas de recreo	10 sin descuento
13.- Ir sin casco los pasajeros de motocicletas	10 sin descuento
14.- Transportarse más de dos pasajeros en motocicletas	15 sin descuento
EQUIPO MECÁNICO	UMA
1.- Falta de espejos retrovisores	1
2.- Falta de cláxon	1
3.- Falta de llanta auxiliar	1
4.- Falta de limpiadores de parabrisas	1
5.- Falta de linternas rojas	1



6.- Falta de banderolas	1
7.- Falta de silenciador en el escape	5
8.- Falta de parabrisas	2
9.- Falta de aparatos indicadores de tablero de velocidad, combustible y tipo de luces	1
10.- Falta de luces direccionales	3
FRENOS	UMA
1.- Frenos en mal estado	2.5
2.- Frenos de emergencia en mal estado	2.5
ESTACIONAMIENTO PROHIBIDO	UMA
1.- En lugar prohibido	6
2.- Obstruyendo la circulación	6
3.- Obstruyendo salida de ambulancia	8
4.- Estacionar vehículos de más de tres toneladas de capacidad en el primer cuadro de la ciudad	8
5.- Estacionarse sobre la banqueta	6
6.- Estacionarse al lado contrario	5
7.- Estacionarse en doble fila	6
8.- Fuera del límite que fije el Reglamento	6
9.- Obstruyendo la entrada de cochera o estacionamiento	6
10.- Obstruyendo la visibilidad de las esquinas	8
11.- En zona peatonal adoquinada	6
12.- Estacionarse en zonas marcadas como exclusivas	6
13.- Estacionarse indebidamente en zonas de carga y descarga	6
14.- Estacionarse frente a rampas y cajones de estacionamiento para discapacitados y puertas de emergencia.	35 sin descuento
15.- Estacionarse frente a zonas de paso de peatones	15 sin descuento
16.- Apartar lugares de estacionamiento en la vía pública	5
PLACAS	UMA
1.- Sin una placa	8
2.- Sin dos placas	13
3.- Sin tres placas (remolque)	15
4.- Con placas ilegibles	8
5.- Uso indebido de placas de demostración	8
6.- Placas sobrepuestas	100 sin descuento



7.- Portarlas en lugar diferente a los señalados	8
8.- Placas adheridas con soldadura o remachadas	7
9.- Sin placa en motocicleta	5
PRECAUCIÓN	UMA
1.- Al bajar o subir pasaje sin precaución	10
2.- Bajar o subir pasaje en lugar prohibido	10
3.- Bajar pasaje con vehículo en movimiento	14
4.- Cargar combustible con pasaje a bordo	8
5.- No parar motor al cargar combustible	6
6.- No disminuir la velocidad en tramo en reparación	6
7.- Dar la vuelta en lugar no permitido	6
8.- No dar paso a vehículo de emergencia u oficiales	20
9.- No ceder paso a vehículos que se desplazan sobre rieles	6
10.- No ceder paso a peatones cuando tienen derecho	6
11.- Invadir la línea de paso de peatones	10
12.- No dar paso preferencial a personas en situación de discapacidad, de la tercera edad y/o niños en cruces cuando tienen derecho	10
13.- Pasarse luz roja de semáforos	12
14.- Iniciar el movimiento en luz ámbar	7
15.- No usar el conductor su cinturón de seguridad	9
16.- No usar los pasajeros cinturón de seguridad	7
17.- Usar el celular mientras maneja, a excepción del manos libres	14.5
18.- Usar el celular para enviar o leer mensajes	20
19.- Traer el sistema de sonido con exceso de volumen	6
VARIOS	UMA
1.- Producir ruidos molestos en centros poblados	10
2.- Insultar a los agentes en servicio o portarse altanero	15 sin descuento
3.- Dejar vehículo abandonado esparciendo combustible	11
4.- Por llevar algún objeto que afecte el buen manejo	15
5.- Circular vehículos con rueda metálica en zona pavimentada	7
8.- Negarse a dar nombre el infraccionado	8
9.- Tratar de ampararse con acta de infracción vencida	5
10.- Por dejar vehículo abandonado en la vía pública	5
11.- Por no esperar el infraccionado su acta correspondiente	5
12.- Por negarse a entregar vehículo infraccionado	18
13.- No cumplir con el itinerario o alterarlo	7



14.- Realizar reparaciones de cualquier índole en la vía pública (excepto de emergencia)	4
15.- Simular reparaciones de emergencia	5
16.- Atropellar a ciclista	10
17.- Por llevar un infante entre el conductor y el volante	50 sin descuento
18.- Transportar personas en caja de camioneta pick-up de manera riesgosa	12
19.- Negar documentos	10 Sin Descuento
SEÑALES	UMA
1.- No hacer señales para iniciar una maniobra	4
2.- No obedecer las señales del agente	11.5
3.- Hacer señales innecesarias	3
4.- Dañar o destruir las señales	16
5.- Instalar señales sin autorización	11
6.- Utilizar los códigos de colores de las señales oficiales sin autorización	21
7.- Falta de señalamientos en obras realizadas en la vía pública	3.5
TARJETA DE CIRCULACIÓN	UMA
1.- No portar tarjeta	2.5
2.- Ampararse con tarjeta de circulación de otro vehículo	100
3.- Presentar tarjeta de circulación ilegible	2.5
4.- Alterar el contenido de sus datos	11
TRANSPORTACIÓN EN LOS VEHÍCULOS DE PASAJEROS Y TRANSPORTE ESCOLAR	UMA
1.- De pasajeros en el estribo del autobús o cualquier parte fuera del vehículo	3.5
2.- Pasajeros sobre vehículo remolcado	3.5
3.- Transitar con las puertas abiertas	2
4.- Tratar mal al pasaje	2
5.- No subir pasaje, llevando cupo	10
6.- Pasajeros infectocontagiosos, en estado de ebriedad o bajo efectos de drogas	2
7.- Pasajeros que no guarden la debida compostura	2
8.- Animales, bultos u otros análogos que molesten a pasajeros	2
9.- Bultos en las manos o pasajeros a la izquierda del conductor	2
10.- Traer cobrador	4
11.- Carga de mal olor o repugnante en caja o bulto abierto	2
12.- No cumplir con el horario autorizado	3.5
13.- Más de dos cargadores en los vehículos de carga	2



14.- Más de dos personas aparte del conductor	2.5
15.- Remolcar vehículos sin la autorización de la autoridad correspondiente	3
16.- Circular con carga sobresaliente sin señalamientos	3
17.- No cumplir con las modalidades del servicio público de transporte	3
18.- No cumplir con las tarifas autorizadas	3.5
19.- No dar boletos al pasaje en servicio público foráneo	3.5
20.- No otorgar recibo que ampare equipaje de pasajeros en rutas foráneas	3.5
21.- Falta de extintor y botiquín en buen estado de funcionamiento	2
22.- Estacionarse inadecuadamente para ascenso y descenso de pasaje	18
23.- Carecer de lugares especiales para personas de la tercera edad y/o en situación de discapacidad	30
24.- Carecer de iluminación interior y reglamentaria	3.5
25.- Las infracciones no previstas en este tabulador causarán a juicio de la Dirección Municipal de Seguridad Pública	De 1 a 20
DE LAS FALTAS DE LOS PEATONES	UMA
1. Caminar abajo de las banquetas	1
2. No cruzar por las esquinas	1
3. No respetar semáforos	1
4. Distraer intencionalmente a los automovilistas	1
5. Solicitar el servicio de transporte público en lugares no autorizados	1
6. Obstruir la vía pública	1
7. Tirar basura en la calle o en lugares no adecuados	1
8.- No usar el cubreboca en la vía pública	1

Para garantizar el pago de las infracciones los agentes están facultados para retirar alguna de las placas del vehículo, tarjeta de circulación o licencia de conducir en calidad de garantía prendaria.

Si el vehículo no cuenta con alguna de las placas, tarjeta de circulación o licencia de conducir el agente podrá tomar el número de serie del vehículo para levantar la infracción.

La sanción por no usar cubrebocas en el transporte público y vía pública aplicará únicamente durante el tiempo que exista declaratoria de contingencia sanitaria.

ARTÍCULO 198.- La persona que infrinja la obligación contenida en el artículo 33 de la presente Ley, pagará una multa de 3.5 UMA y se sujetará a las siguientes reglas:

Si la infracción se paga dentro de los 5 días naturales siguientes al levantamiento de la infracción se aplicará un descuento del 30%.

Después de transcurridos 45 días desde que se cometió la infracción y no se realiza el pago, se dará inicio al Procedimiento Administrativo de Ejecución señalado en el Código Fiscal Municipal.

ARTÍCULO 199.- Para garantizar el pago de las infracciones, los agentes están facultados para retirar alguna de las placas del vehículo en calidad de garantía prendaria.

Si el vehículo no cuenta con alguna de las placas el agente podrá tomar el número de serie del vehículo para levantar la infracción, el vehículo podrá ser inmovilizado y perderá el beneficio del 30% de descuento por pronto pago.



ARTÍCULO 200.- Cuando se cometan infracciones por primera vez bajo el influjo de bebidas alcohólicas de drogas o enervantes, así como relacionadas con las medidas a favor de las personas con discapacidad, se aplicará la sanción más baja; en caso de reincidencia se aplicará el término medio de la sanción que señale el presente artículo y, en caso de reincidir se impondrá la sanción más alta, independientemente de iniciar el procedimiento de cancelación de la licencia de conducir a que se refiere el Reglamento de Tránsito y Estacionamientos del Municipio de Durango.

ARTÍCULO 201.- A los automovilistas y peatones que cometan infracciones a las disposiciones del Reglamento de Tránsito y Estacionamientos del Municipio de Durango y de la Ley de Tránsito, se les hará un primer apercibimiento por escrito para que no vuelva a incurrir en la violación; si llegara a ser apercibido por más de tres veces en un período de 6 meses se le requerirá mediante escrito formal del Juez Administrativo Municipal para que acuda a cursos especiales sobre educación vial en los tiempos en que determinen ambas partes; de reincidir, el Juzgado Administrativo aplicará una sanción equivalente a 1 UMA.

ARTÍCULO 202.- El infractor tendrá los siguientes descuentos por pronto pago:

PERIODO	% DE DESCUENTO
Del primero al quinto día natural posterior a la fecha de la infracción	50%
Del sexto al décimo día natural posterior a la fecha de la infracción	25%

El beneficio no aplica a las infracciones señaladas como sin descuento en el artículo 197 de esta Ley.

ARTÍCULO 203. Todos los gastos generados por el traslado y resguardo de las unidades al corralón por haberse cometido violaciones a la Reglamentación Municipal serán a costa del infractor.

II) MULTAS DE DESARROLLO URBANO

ARTÍCULO 204.- Para dar principio a la construcción de cualquier fraccionamiento, las personas físicas o personas morales, deberán de comunicárselo con 30 días e anticipación al Departamento de Fraccionamientos y Proyectos Especiales y deberán sujetarse en todo momento a las disposiciones y aprobaciones de la Dirección Municipal de Desarrollo Urbano.

La falta de cumplimiento de esa obligación será motivo de suspensión de las obras y se sancionará de acuerdo a lo estipulado en la siguiente tabla. Las infracciones por faltas al Reglamento de Construcciones para el Municipio de Durango, Reglamento de Imagen Urbana para el Municipio de Durango y el Reglamento del Centro Histórico de la Ciudad de Victoria de Durango, se causarán conforme a la siguiente tabla:

CONCEPTO	TIPO Y COSTO EN UMA			
	POPULAR PROGRESIVA	POPULAR O INTERÉS SOCIAL	MEDIO	RESIDENCIAL
1.- Actas de inspección por no contar con licencia	-Acta de inspección 3 veces el valor de la licencia. -Acta de inspección con clausura 6 veces el valor de la licencia. -Acta de inspección por violación de sellos 10 veces el valor de la licencia.			
1.1.- Acta por ocupación en vía pública	3.38	4.23	5.07	6.77
1.2.- Acta por rampa Fuera de reglamento	5.07	8.46	13.54	16.92
1.3.- Acta por batir en vía pública				
-Pavimento asfáltico	8.46			



-Pavimento hidráulico	10.15			
1.4.- Acta por no mostrar bitácora	16.92			
1.5.- Acta por no tener avance en bitácora	16.92			
1.6.- Acta por no tener planos autorizados en obra	16.92			
1.7.- Acta por modificación de proyecto autorizado	84.63			
1.8.- Acta por no respetar alineamiento con construcción, reja o tejabán o soportes	135.40			
1.9.- Acta por tirar escombros	16.92			
1.10.- Acta por no contar con baño portátil en obra durante la construcción	8.46			
1.11.- Acta por no utilizar equipo de seguridad los trabajadores	8.46			
1.12.- Acta por lote baldío sin barda	8.46	8.46	16.92	16.92
1.13.- Acta por lote sin banquetas	8.46	8.46	16.92	16.92
1.14.- Acta por no mostrar la licencia	2	2	3.5	3.5
1.15.- Acta por licencia exprés vencida	10	10	15	15
1.16.- Acta por licencia vencida	5	10	15	15
1.17.- Acta por no permitir la inspección o acceso a fraccionamiento	50			
1.18.- Acta de clausura por no tener DRO	10	10	15	15
1.19.- Acta de clausura por construir bajo las líneas eléctricas de Comisión Federal de Electricidad	135.40			
1.20.- Acta por ventana en colindancia	100			
1.21.- Acta por no contar con residente de obra	66.23			
1.22.- Acta por ampliar área de estacionamiento sobre banqueta	66.23			
1.23.- Acta por retirar mobiliario urbano	26.49			
1.24.- Acta por no contar con permiso de mobiliario urbano	5 veces valor de la licencia			
1.25.- Acta por no contar con refrendo de mobiliario urbano	3 veces valor de la licencia			
2.- Fraccionamientos				
2.1.- Acta por no contar con licencia de urbanización	2 veces el valor de la licencia			
2.2.- Acta por modificar la lotificación	0.50 veces el valor de la licencia			
2.3.- Acta por no respetar el área de donación	5 veces el valor de la licencia			
2.4.- Acta por no contar con bitácora en obra	16.92			
2.5.- Acta por no contar con municipalización	180.00			
2.6.- Acta por no utilizar block o ladrillo certificado o del Parque Industrial Ladrillero	10.0 por millar o fracción			
2.7.- Acta de clausura por no contar con licencia de urbanización	40% valor de la licencia			
2.8.- Acta por violación de sellos de clausura para licencia de urbanización	60% el valor de la licencia			



3.- Anuncios y Publicidad		
3.1.- Acta por falta de licencia de anuncio	1 (una) vez el valor de la licencia	
3.2.- Acta de clausura por colocar anuncio sin licencia	2 (dos) veces el valor de la licencia	
3.3.- Acta por violación de sellos en anuncio sin licencia	3 (tres) veces el valor de la licencia	
3.4.- Acta por instalar anuncios transitorios sin permiso	1 (una) vez el valor de la licencia	
3.5.- Acta por no retirar anuncios transitorios	1 (una) vez el valor de la licencia	
3.6.- Acta por modificar el proyecto o su ubicación	3 (tres) veces el valor de la licencia	
3.7.- Acta por omitir el medio de identificación del anuncio	8.46	
3.8.- Acta por no refrendar el anuncio a que se refiere el artículo 154 de esta Ley.	16.92	
3.9.- Acta por invadir u obstruir la vía pública	8.46	
3.10.- Acta por pinta de barda sin permiso	8.46	
3.11.- Acta por perifoneo sin permiso	0.86 por día	
3.12.- Acta por no contar con bitácora en obra	16.92	
3.13.- Acta por exceder el número de unidades o dimensiones en pendones y mamparas.	8.46	
CENTRO HISTÓRICO	ZONA CENTRO (Decreto Federal)	ZONA DE TRANSICIÓN (Resolutivo Municipal)
4.- Actas de inspección		
4.1.- Falta de licencia de obra autorizada	5 veces el costo de la licencia	
4.2.- Falta de bitácora en la obra autorizada	18.61	
4.3.- Bitácora sin avances de obra y firma de director responsable de obra.	25.38	24.38
4.4.- Ocupación de vía pública con escombros, material y andamios	5.33	4.33
4.5.- Por clausura de obra	8 veces costo de la licencia	8 veces costo de la licencia
4.6.- Por violación de sellos de clausura de obra	10 veces costo de la licencia	10 veces costo de la licencia
4.7.- Por fraccionar fachada con pintura	18.61	19.61
4.8.- Actas por pinta de barda sin permiso	8.50	7.50
4.9.- Actas por ventana en colindancia	17.75	16.75
4.10.- Anuncio espectacular no permitido en centro histórico	115	125
4.11.- Anuncio fuera de norma	10 veces costo de la licencia	6 veces costo de la licencia
4.12.- Acta por clausura de anuncio	12 veces costo de la licencia	8 veces costo de la licencia
4.13.- Acta por violación de sellos de anuncio	14 veces costo de la licencia	10 veces costo de la licencia
4.14.- Acta por licencia de anuncio vencida	3 veces costo de la licencia	5 veces costo de la licencia
4.15.- Acta por invadir u obstruir la vía pública con anuncio	8.46	
4.16.- Modificación de proyecto	84.63	



4.17.- Falsificación de licencia de obra	84.63	
4.18.- Acta por no respetar alineamiento de construcción	135.40	125.40
4.19.- Por no tener la licencia ni planos autorizados en la obra	8.46	7.46
4.20.- Por obstrucción a las actividades de inspección	8.46	7.46
4.21.- Por demolición sin permiso	10 veces el costo de la licencia	8 veces el costo de la licencia
4.22.- Daños en cantera por metro	0.59	0.49
4.23.- Colocación de color fuera de norma	18.61	
4.24.- Colocación de toldos fuera de norma	10 veces el valor de la licencia	
4.25.- Colocación de Rótulos en fachada por metro cuadrado de área utilizada	2.53	1.53
4.26.- Colocación de elementos que obstruyan la vía pública	67.70	57.70
4.27.- Acta por daño a monumento histórico	135.40	135.40
4.28.- Acta por ranurar o debilitar muro medianero	25.38	15.38
4.29.- Rampas en banquetas fuera de norma	10 veces el valor de la licencia	
4.30.- Acta por batir en vía pública:		
- Pavimento asfáltico		2
- Pavimento hidráulico		5
4.31.- Acta por licencia de construcción vencida	5	7

III) ESTACIONAMIENTOS
A LOS PROPIETARIOS Y/O CONCESIONARIOS DE ESTACIONAMIENTOS

INFRACCIÓN	UMA
1) No respetar las tarifas autorizadas	9 a 27
2) No cobrar el servicio por fracciones de 30 minutos, después de la primera hora	9 a 27
3) Operar sin licencia de funcionamiento. Sin descuento	75 a 125
4) Cambiar el giro del local, o realizar actividades económicas complementarias sin comunicarlo a la Autoridad Municipal	12 a 36
5) No colocar a la vista del público, la tarifa autorizada para cobro por el servicio	9 a 27
6) Omitir el registro del personal y de quienes prestan servicios complementarios	9 a 27
7) Condicionar el servicio de estacionamiento al consumo o uso de los servicios complementarios	12 a 36
8) No colocar el horario a la vista del público, o no observarlo	12 a 36
9) Omitir la entrega del boleto	12 a 36
10) Que el boleto no contenga los requisitos señalados	9 a 27
11) Rehusarse a expedir el comprobante de pago	12 a 36
12) Estacionar un número mayor de vehículos al autorizado	15 a 45
13) Abstenerse de proporcionar la vigilancia necesaria	12 a 36
14) No colocar en lugar visible los números telefónicos para quejas	9 a 27
15) Contar con personal sin capacitación o sin licencia para conducir	12 a 36



16) Permitir que personas ajenas al personal del estacionamiento conduzcan los vehículos en resguardo	12 a 36
17) Que el personal se encuentre ebrio o intoxicado	25 a 75
18) Reparar los daños de vehículos fuera del plazo o sin satisfacción del usuario	12 a 36
19) Omitir el refrendo anual de la licencia	25 a 75
20) Abstenerse de informar sobre la situación del propietario o administrador del estacionamiento	12 a 36
21) Obstaculizar la labor del inspector en sus visitas	15 a 45
22) No mantener el local permanentemente aseado	12 a 36
23) Prestar el servicio fuera del horario autorizado	12 a 36
24) No contar con sanitarios para el servicio de los usuarios	15 a 45
25) No mantener los sanitarios en condiciones higiénicas	12 a 36
26) No contar con cajones para vehículos de personas con discapacidad, o contar con un número menor al que le corresponda	15 a 45
27) No acreditar póliza de seguro vigente contra robo total, parcial, daño y responsabilidad civil	75 a 125
28) No contar con las precauciones y medidas necesarias que determine la Dirección Municipal de Protección Civil	75 a 125
29) Que el personal no porte identificación visible al público	9 a 27
30) No publicar la categoría de estacionamiento al público	9 a 27
31) No informar al usuario que el cupo se encuentra agotado	9 a 27
32) Interrumpir el servicio por más de cinco días, sin causa justificada ni previa notificación a la autoridad municipal	9 a 27
33) Transmitir, enajenar, gravar o afectar la autorización y los derechos de ésta sin la autorización del Ayuntamiento	75 a 125

En caso de que, a pesar de todas las medidas y sanciones que imponga la autoridad municipal, un infractor reincida continúe cometiendo la misma infracción, se le impondrá la sanción más alta de las que prevé el presente artículo.

Para los efectos del presente artículo, en cuanto a la aplicación de las sanciones que se contemplan, la reincidencia consistirá en la comisión de la misma infracción en un periodo de seis meses.

IV). SALUD PÚBLICA

ARTÍCULO 205.- Las faltas cometidas al Reglamento para el Control de Mascotas en el Municipio de Durango, serán las que establece el artículo 65 fracción II, del citado Reglamento, que van desde 3 a 50 veces el valor diario de la Unidad de Medida y Actualización, para los casos que ahí especifica.

V). PROTECCIÓN CIVIL

ARTÍCULO 206.- Se considerarán como Infracciones al Reglamento de Protección Civil del Municipio de Durango, aquellas conductas que se encuentren consideradas dentro de las que se describen a continuación:

- I. Ejecutar, ordenar o favorecer actos u omisiones que impidan u obstaculicen las acciones de prevención, auxilio o apoyo a la población en caso de desastre;
- II. Impedir u obstaculizar al personal autorizado a realizar inspecciones o verificaciones en los términos de este Reglamento;
- III. No dar cumplimiento a los requerimientos de la autoridad competente;
- IV. No dar cumplimiento a las resoluciones de la autoridad competente que impongan cualquier medida de seguridad en los términos de este Reglamento;
- V. Realizar falsas alarmas o bromas que genere la alerta y acción de las Autoridades de Protección Civil, cuerpos de emergencia, rescate y seguridad;
- VI. Fumar en locales, en donde esté prohibido hacerlo;



- VII. Invasión de zonas de acceso, pasillos y salidas de emergencia en locales o centros de espectáculos públicos; VIII. Coacción a los inspectores de espectáculos o personal de Protección Civil;
- IX. Hacer uso de fuego o materiales inflamables en vías y lugares públicos; X. Construir puestos con material fácilmente inflamable;
- XI. Almacenar o hacer mal uso o manejo de materiales peligrosos, sustancias de naturaleza inflamable y de fácil combustión o explosivas cerca de edificios públicos, educativos, asistenciales, de salud, de diversión, de espectáculos y culturales, y
- XII. En general, cualquier acto u omisión que contravenga las disposiciones del mencionado Reglamento.

Las sanciones que podrán aplicarse, y de acuerdo a su orden son las siguientes:

- I. Amonestación;
- II. Arresto administrativo;
- III. Multa equivalente al monto de 10 a 200 veces el valor diario de la Unidad de Medida y Actualización. En caso de reincidencia, el monto de la multa podrá ser incrementado sin exceder de cuatrocientas UMA y procederá la clausura definitiva;
- IV. Suspensión de obras, instalaciones o servicios, y
- V. Clausura temporal o definitiva del establecimiento.

VI). BEBIDAS CON CONTENIDO ALCOHÓLICO

ARTÍCULO 207.- Las faltas administrativas relativas a bebidas con contenido alcohólico tipificadas en el Bando de Policía y Gobierno de Durango y demás disposiciones legales y reglamentarias aplicables, se sancionarán con multa de acuerdo a la calificación que determine el Juzgado Administrativo Municipal, conforme a lo establecido en el siguiente tabulador:

INFRACCIONES	UMA
1.- Venta de bebidas con contenido alcohólico sin licencia.	80 a 800
2.- No presentar licencia original o no tenerla a la vista.	300
3.- Promocionar venta de bebidas con Contenido alcohólico.	300
4.- Venta de bebidas con contenido alcohólico fuera de horario.	300
5.- No acreditar mediante resolutivo y pago de derechos el cambio de domicilio.	300
6.- Vender bebidas con contenido alcohólico a personas con algún grado de discapacidad mental.	50 a 500
7.- Vender bebidas con contenido alcohólico a menores de edad, en cualquiera de sus modalidades o presentaciones;	250 a 500
8.- Vender bebidas con contenido alcohólico a personas en notorio estado de ebriedad.	50 a 500
9.- Permitir la entrada a menores de edad, militares, elementos de policía y tránsito uniformados, en los negocios señalados en las fracciones IV, V, VII, VIII, X y XIV del Artículo 101 del Reglamento de Desarrollo Económico, exceptuando el giro de discotecas cuando se celebren eventos en los que no se vendan y consuman bebidas alcohólicas, debiendo el propietario o encargado inscribir en parte visible del interior y exterior de la negociación esta prohibición;	50 a 500
10.- Operar la negociación en materia de ventas de bebidas alcohólicas en forma distinta a la autorizada por la licencia correspondiente y a lo establecido en el Reglamento de Desarrollo Económico o no ajustarse al giro autorizado.	300
11.- Permitir el consumo de bebidas alcohólicas dentro de los establecimientos a que se refieren las fracciones I, II, IX, XIII, XV, XVI, XX, XXI, XXII, XXIII, XXXIV, XXXV y XXXVI, del Artículo 101 del Reglamento de Desarrollo Económico.	300
12.- Vender bebidas alcohólicas para su consumo fuera de los locales de los giros señalados en las fracciones III, IV, V, VI, VII, VIII, IX, X, XI, XII, XIII, XIV, XV, XIX, XX, XXIV, XXV, XXVI, XXVII, XXVIII, XXIX, XXX, XXXI, XXXII, XXXIII, XXXIV, XXXV y XXXVI del Artículo 101 del Reglamento de Desarrollo Económico.	300



13.- Permitir que se realicen juegos restringidos por la Ley y el cruce de apuestas, salvo que se cuente con el permiso de la autoridad competente.	300
14.- Que el local dedicado a la venta y consumo de bebidas con contenido alcohólico tenga comunicación hacia diferentes habitaciones, comercios o locales ajenos al sitio de consumo o se utilicen como tal.	300
15.- Vender bebidas con contenido alcohólico en envase abierto o al copeo para llevar, independientemente de la denominación que se le da al producto.	250
16.- Llevar a cabo la venta de bebidas con contenido alcohólico a través del medio conocido como barra libre, o cualquier otra promoción, que implique pagar una cantidad de dinero determinada a cambio de consumir bebidas embriagantes sin limitación alguna en cuanto a la cantidad de las mismas, así como vender bebidas alcohólicas en envases que excedan en cantidad a los trescientos ochenta mililitros.	300
17.- Pintar o fijar en las paredes exteriores o interiores del local, cualquier imagen o leyenda que ofenda la moral.	250
18.- Almacenamiento, distribución, venta y consumo de bebidas con contenido alcohólico en la vía pública.	50 a 500
19.- Realizar en estado de ebriedad o bajo el influjo de estupefacientes, cualquier actividad que requiera trato directo con el público.	50 a 500
20.- No acreditar haber efectuado el pago de refrendo correspondiente.	300
21.- Riña dentro del establecimiento.	300
22.- Bar con sonido muy fuerte.	300
23.- Música en vivo muy fuerte en bar o cantina.	50 a 500
24.- Permitir el consumo de bebidas con contenido alcohólico fuera de los establecimientos, con excepción de los comercios previamente autorizados.	300
25.- La reincidencia.	El doble de la multa de la que se haya impuesto con anterioridad.

VII). MULTAS ADMINISTRATIVAS

ARTÍCULO 208.- Se impondrá multa de 20 a 20,000 veces el valor diario de la Unidad de Medida y Actualización a quien tire basura en la vía pública, de acuerdo al tipo y cantidad de residuos.

ARTÍCULO 209.- A las personas que causen daño a la infraestructura pública urbana y a los propietarios de lotes baldíos que alojen basura se les impondrá multa de 2 a 10 veces el valor diario de la Unidad de Medida y Actualización, de acuerdo al tipo y cantidad de residuos sólidos, más el costo que genere el servicio de limpieza acorde a lo establecido en el artículo 77 de la presente Ley.

ARTÍCULO 210.- A las personas que causen daño a propiedades públicas o privadas con la pinta clandestina o grafiti se les impondrá una multa por el equivalente a 10 veces el valor diario de la Unidad de Medida y Actualización más la reparación del daño.

ARTÍCULO 211.- Se impondrá multa de 22 veces el valor diario de la Unidad de Medida y Actualización a los servidores públicos que presenten en forma extemporánea las declaraciones patrimoniales de inicio, de modificación y de conclusión. La infracción no tiene descuento.

CAPÍTULO III DONATIVOS, APORTACIONES, SUBSIDIOS, COOPERACIONES, MULTAS NO FISCALES Y NO ESPECIFICADOS



ARTÍCULO 212.- Serán sujetos de los aprovechamientos a que se refiere este Capítulo, todas la personas físicas o morales que donen o aporten en dinero o especie recursos a favor del Municipio de Durango.

ARTÍCULO 213.- El objeto de este aprovechamiento serán los propios donativos, aportaciones y subsidios que de buena voluntad se otorguen al Municipio de Durango.

ARTÍCULO 214.- Los propios donativos, aportaciones y subsidios serán la base o tarifa de este Aprovechamiento.

SECCIÓN I

COOPERACIONES DEL GOBIERNO FEDERAL, ESTATAL, ORGANISMOS DESCENTRALIZADOS, EMPRESAS DE PARTICIPACIÓN ESTATAL O CUALQUIER OTRAS PERSONAS

ARTÍCULO 215.- Son objeto de este capítulo, todas aquellas cooperaciones del Gobierno Federal, Estatal, Organismos Descentralizados, Empresas de Participación Estatal o que cualquier persona otorgue al Municipio.

SECCIÓN II

MULTAS FEDERALES NO FISCALES

ARTÍCULO 216.- Son Sujetos de este artículo las personas físicas y morales que deban cubrir el pago de una multa no fiscal a favor del Municipio.

SECCIÓN III

NO ESPECIFICADOS

ARTÍCULO 217.- Son objeto de este capítulo, todos aquéllos que no se encuentren contemplados dentro de los capítulos anteriores y el ingreso se percibirá conforme a las disposiciones legales aplicables.

CAPÍTULO IV

APROVECHAMIENTOS PATRIMONIALES

SECCIÓN I

ARRENDAMIENTO DE BIENES DEL MUNICIPIO

ARTÍCULO 218.- Por la concesión a particulares que la Autoridad Municipal otorgue la explotación de los servicios de comedor que se presta en el Hospital del Niño, se cobrará según lo que se establezca en el contrato.

ARTÍCULO 219.- A las empresas que realizan la recolección, transportación y disposición final de los residuos sólidos urbanos; no tóxicos, ni biológico infecciosos que las mismas recolectan a diferentes empresas y comercios de la ciudad, se les cobrará lo establecido en el artículo 74 de la presente Ley.

ARTÍCULO 220.- Los Ingresos que se obtengan por la concesión para la generación de biogás y energía eléctrica, obtenidos a través de los desechos o residuos sólidos que se depositan en el Relleno Sanitario de Durango, se cobrarán según lo que se establezca en el contrato.

SECCIÓN II

ENAJENACIÓN DE BIENES MUEBLES E INMUEBLES PERTENECIENTES AL MUNICIPIO

ARTÍCULO 221.- Son sujetos del pago de este aprovechamiento, las personas físicas y morales que adquieran los bienes muebles e inmuebles pertenecientes al Municipio de Durango.

ARTÍCULO 222.- El importe de estos ingresos se determinará de conformidad con el valor comercial vigente a la fecha de la enajenación, previo dictamen de la autoridad catastral.

CAPÍTULO V

ACCESORIOS DE APROVECHAMIENTOS

SECCIÓN I RECARGOS

ARTÍCULO 223.- Cuando no se paguen los aprovechamientos en el plazo fijado en las disposiciones aplicables, se pagarán además recargos por concepto de indemnización al fisco municipal a razón del 1.5% sobre el monto de los



aprovechamientos, actualizados por el período que comprenderá desde el mesen que debió hacerse el pago y hasta que el mismo se efectúe.

ARTÍCULO 224.- Los recargos se causarán hasta por cinco años y no excederán del 100% del monto de las contribuciones, salvo en los casos en que no se extingan las facultades de la autoridad Municipal para determinarlos.

ARTÍCULO 225.- En los casos de garantía de obligaciones fiscales a cargo de terceros, los recargos se causarán sobre el monto de lo requerido y hasta el límite de lo garantizado, cuando no se pague dentro del plazo legal. Cuando el pago hubiese sido menor al que corresponda, los recargos se computarán sobre la diferencia.

ARTÍCULO 226.- Los recargos se causarán por cada mes o fracción que transcurra a partir del día en que debió hacerse el pago y hasta que el mismo se efectúe. Se producirán hasta en tanto no se extingan las facultades las autoridades fiscales para determinar las contribuciones o aprovechamientos omitidos y sus accesorios. Se calcularán sobre el total del crédito fiscal incluyendo los propios recargos, los gastos de ejecución y las multas por infracción a disposiciones fiscales.

ARTÍCULO 227.- El H. Ayuntamiento podrá celebrar convenios de pago en parcialidades de los adeudos de créditos fiscales, bajo los términos y condiciones que establezca la Dirección Municipal de Administración y Finanzas, en el caso causarán interés a razón del 2.5% mensual sobre saldos insolutos.

La prórroga o el plazo dentro del cual deben pagarse las parcialidades no excederá del ejercicio fiscal vigente. En caso de retraso de los pagos cesará la prórroga o la autorización para pagar en parcialidades y el crédito fiscal será exigible en os términos previstos en el Código Fiscal Municipal. Causará un 1.5% por concepto de recargos hasta la fecha del pago.

SECCIÓN II GASTOS DE EJECUCIÓN

ARTÍCULO 228.- Los créditos fiscales que se hagan efectivos mediante la aplicación del procedimiento administrativo de ejecución, causarán los gastos de ejecución establecidos en el artículo 159 del Código Fiscal Municipal para cubrir.

- I. Por concepto de notificación y requerimiento de pago, en cantidades superiores a \$7,000.00 (Son Siete Mil Pesos) se cobrará el 3% del total del adeudo y en inferiores a \$7,000.00 (Son Siete Mil Pesos) se cobrará por concepto de gasto de notificación la cantidad de 2.60 veces el valor diario de la Unidad de Medida y Actualización;
- II. El 5% del adeudo total, por concepto de embargo de bienes;
- III. El 5% del total adeudado, por concepto de remates de bienes;
- IV. Los honorarios del depositario o interventor a razón del 5% del total del adeudo; V. Los derechos por avalúo, conforme la tarifa en vigor;
- VI. Los de impresión y publicidad de convocatorias, y
- VII. Los demás que, con el carácter de extraordinarios eroguen las autoridades ejecutoras, con motivo del procedimiento administrativo de ejecución.

En ningún caso los gastos de ejecución a que se refiere este artículo, excluyendo las erogaciones extraordinarias y las relativas a la inscripción de inmuebles, podrán exceder de 500 veces el valor diario de la Unidad de Medida y Actualización.

CAPÍTULO VI APROVECHAMIENTOS NO COMPRENDIDOS EN LA LEY DE INGRESOS VIGENTE, CAUSADOS EN EJERCICIOS FISCALES ANTERIORES PENDIENTES DE LIQUIDACIÓN O PAGO

ARTÍCULO 229.- Son los ingresos que se recaudan en el ejercicio corriente, por aprovechamientos pendientes de liquidación o pago causados en ejercicios fiscales anteriores, no incluidos en la Ley de Ingresos vigente

CAPÍTULO VII INGRESOS POR LA VENTA DE BIENES Y SERVICIOS

ARTÍCULO 230.- Son ingresos por ventas de bienes y servicios, y se consideran recursos propios los que obtienen las diversas entidades que conforman el sector paraestatal y gobierno central por sus actividades de producción o comercialización.

ARTÍCULO 231.- Los ingresos por ventas de bienes y servicios se clasifican en:
I. Ingresos por ventas de bienes y servicios de organismos descentralizados; II. Ingresos de operación de entidades paraestatales empresariales, y
III. Ingresos por ventas de bienes y servicios producidos en establecimientos del Gobierno Central.

TÍTULO SÉPTIMO



**DE LAS PARTICIPACIONES, APORTACIONES E INCENTIVOS DERIVADOS DE LA COLABORACIÓN FISCAL,
APORTACIONES DE LA COLABORACIÓN FISCAL, APORTACIONES, CONVENIOS, TRANSFERENCIAS,
ASIGNACIONES, SUBSIDIOS Y OTRAS AYUDAS**

ARTÍCULO 232.- Son participaciones y aportaciones los recursos recibidos en este concepto por las entidades federativas y estatales. Incluye los recursos que se reciben y están destinados a la ejecución de programas federales y estatales a través de las entidades federativas mediante la reasignación de responsabilidades y recursos presupuestarios, en los términos de los convenios que se celebren.

ARTÍCULO 233.- Las participaciones y aportaciones se dividen en:

1. Participaciones;
2. Aportaciones; y
3. Convenios, transferencias, asignaciones, subsidios y otras ayudas.

CAPÍTULO I

PARTICIPACIONES E INCENTIVOS DERIVADOS DE LA COLABORACIÓN FISCAL

810	PARTICIPACIONES	1,044,179,453.17
8101	FONDO GENERAL DE PARTICIPACIONES	631,512,388.00
8102	FONDO DE FISCALIZACIÓN	39,619,406.00
8103	FONDO DE FOMENTO MUNICIPAL	239,316,463.00
8104	IMPUESTO ESPECIAL SOBRE PRODUCCIÓN Y SERVICIOS	15,011,678.00
8105	IMPUESTO ESPECIAL SOBRE PRODUCCIÓN Y SERVICIOS SOBRE VENTA DE GASOLINA Y DIÉSEL	25,095,829.00
8106	FONDO ESTATAL	16,189,222.00
81010	OTROS APOYOS EXTRAORDINARIOS	0.00
81011	RECAUDACIÓN DE ISR POR SALARIOS	74,603,871.00
81012	RECAUDACIÓN DE ISR POR ENAJENACIÓN DE BIENES INMUEBLES	363,018.00
	FONDO DE ESTABILIZACIÓN A LOS INGRESOS DE LAS ENTIDADES FEDERATIVAS	2,467,578.17
840	INCENTIVOS DERIVADOS DE LA COLABORACIÓN FISCAL	9,266,833.00
8401	IMPUESTO SOBRE AUTOMÓVILES NUEVOS	7,728,715.00
8402	FONDO DE COMPENSACIÓN ISAN	1,516,495.00
8403	IMPUESTO SOBRE TENENCIA DE USO DE VEHÍCULOS	21,623.00

ARTÍCULO 234.- Los municipios participarán del rendimiento de los impuestos federales o del Estado, en los términos que fije la Ley de Coordinación Fiscal y las demás leyes que las establezcan.

ARTÍCULO 235.- Las participaciones en ingresos federales, así como los fondos de aportaciones federales, se percibirán con apego a las leyes que las otorguen, al presupuesto de egresos de la federación del año 2016, y a los convenios y anexos que se celebren sobre el particular.

**CAPÍTULO II
APORTACIONES**

ARTÍCULO 236.- Serán ingresos por aportaciones, los que con ese carácter y excepcionalmente decreta el Congreso del Estado, para el pago de obras o servicios accidentales y los que reciban los Organismos Públicos Descentralizados de otros niveles de gobierno.



ARTÍCULO 237.- Tendrán el carácter de ingresos por aportaciones, los que procedan de prestaciones financieras y obligaciones que adquiera el Municipio de Durango para fines de interés público con autorización y aprobación del Congreso del Estado.

ARTÍCULO 238.- Serán ingresos por aportaciones, aquellas que con carácter extraordinario provengan del Gobierno Estatal.

ARTÍCULO 239.- Serán ingresos por aportaciones, los adicionales que sobre Impuestos y Derechos municipales decreta el Congreso del Estado para el sostenimiento de instituciones diversas.

ARTÍCULO 240.- Serán ingresos por aportaciones, los que se obtengan de las expropiaciones que se realicen en los términos de las disposiciones legales aplicables, por parte de la Autoridad Municipal.

ARTÍCULO 241.- Serán considerados como ingresos por aportaciones, todas las otras operaciones extraordinarias que den como resultado un ingreso al Municipio.

ARTÍCULO 242.- Serán ingresos por aportaciones, aquellas que con carácter extraordinario provengan del Gobierno Federal, en el caso de las aportaciones contempladas en el capítulo V de la Ley de Coordinación Fiscal, entre otros y en su caso del Estado, que den como resultado un ingreso al Municipio.

820	APORTACIONES	566,892,545.50
8201	APORTACIONES FEDERALES PARA EL FONDO	566,892,545.50
82011	FONDO DE APORTACIONES PARA EL FORTALECIMIENTO DE LOS MUNICIPIOS	461,505,009.00
82012	FONDO DE APORTACIONES PARA LA INFRAESTRUCTURA SOCIAL MUNICIPAL	84,561,237.00
82013	APORTACIONES PARA AGUAS DEL MUNICIPIO DE DURANGO	20,826,299.50

**CAPÍTULO III
CONVENIOS, TRANSFERENCIAS, ASIGNACIONES, SUBSIDIOS Y OTRAS AYUDAS**

ARTÍCULO 243.- Son recursos recibidos en forma directa o indirecta a los sectores público, privado y externo, organismos y empresas para estatales y apoyos como parte de su política económica y social, de acuerdo a las estrategias y prioridades de desarrollo para el sostenimiento y desempeño de sus actividades.

ARTÍCULO 244.- Las transferencias, asignaciones, subsidios y otras ayudas se clasificarán en:

1. Transferencias internas y asignaciones al sector público;
2. Transferencias al resto del sector público;
3. Subsidios y subvenciones;
4. Ayudas sociales;
5. Pensiones y jubilaciones; y
6. Transferencias a fideicomisos, mandatos y análogos.

830	CONVENIO	2.00
	APOYO A CIUDADES MEXICANAS PATRIMONIO MUNDIAL	1.00
	CONVENIO PARA LA INTEGRACION DE BRIGADAS DE PROTECCION FORESTAL EN INCENDIOS FORESTALES	1.00
8301	EQUIDAD DE GENERO INSTITUTO DE LA MUJER	0.00
8302	COMUNIDADES SALUDABLES	0.00
8303	MIGRANTES 3X1	0.00
8304	SEDATU	0.00
8305	CONTINGENCIAS ECONÓMICAS 2014	0.00
8306	CONTINGENCIAS ECONÓMICAS 2015	0.00
8307	FONDO DE APOYO A MIGRANTES	0.00



8308	FORTASEG	0.00
------	----------	------

**TÍTULO OCTAVO
DE LOS INGRESOS DERIVADOS DE FINANCIAMIENTO ENDEUDAMIENTO INTERNO**

**CAPÍTULO ÚNICO
INGRESOS POR FINANCIAMIENTO**

ARTÍCULO 245.- Son los ingresos obtenidos por la celebración de empréstitos internos autorizados o ratificados por el H. Congreso de la Unión y Congresos de los Estados. Son principalmente los créditos por instrumento de emisiones en los mercados nacionales e internacionales de capital, organismos financieros internacionales, créditos bilaterales y otras fuentes. Incluye, además, los financiamientos derivados del rescate y/o aplicación de activos financieros.

ARTÍCULO 246.- Se autoriza al Municipio de Durango, por conducto del C. Presidente Municipal, para contratar y ejercer empréstitos, en los siguientes términos:

- I. Hasta por \$80,000,000.00 (SON: OCHENTA MILLONES DE PESOS 00/100 M.N.) a Corto Plazo, mismos que podrán contratarse con instituciones de crédito, sociedades nacionales de crédito u otras instituciones financieras nacionales, en los términos que establece la Ley de Deuda Pública del Estado de Durango y sus Municipios.

ARTÍCULO 247.- Para la contratación de obligaciones y financiamientos se estará a lo dispuesto por la Ley de Disciplina Financiera para Estados y Municipios, así como por la Ley de Disciplina Financiera y de Responsabilidad Hacendaria del Estado de Durango y sus Municipios.

ARTÍCULO 248.- Son ingresos extraordinarios:

- I. Los que con ese carácter y excepcionalmente decreta la H. Legislatura del Estado para el pago de obras o servicios accidentales.
- II. Las aportaciones extraordinarias de los gobiernos Federal y Estatal.
- III. Los adicionales que sobre Impuestos y Derechos Municipales decreta el Congreso para el sostenimiento de instituciones diversas.
- IV. Los que se obtengan de las expropiaciones que realice en los términos de ley la autoridad municipal.
- V. Los que perciba el municipio de manera excepcional para inversiones extraordinarias o especiales, así como créditos o empréstitos autorizados por el Congreso del Estado en favor del municipio.

Serán considerados como otras operaciones extraordinarias las que den como resultado un ingreso al municipio.

ARTÍCULO 249.- El Congreso del Estado, previa solicitud del Ejecutivo del Estado y de los Ayuntamientos, según sea el caso, podrá autorizar el ejercicio de montos y conceptos de endeudamientos netos adicionales a los previstos en las Leyes de Ingresos y en la Ley de Egresos para el caso del Estado o en los presupuestos de egresos para el caso de los Municipios, cuando a juicio del propio Congreso se presenten circunstancias que así lo ameriten.

ARTÍCULO 250.- El municipio podrá contratar obligaciones a corto plazo sin la previa autorización del Congreso del Estado, siempre y cuando se cumplan las condiciones establecidas en la Ley de Disciplina Financiera de las Entidades Federativas y los Municipios.


**TÍTULO NOVENO
DE LOS ESTÍMULOS FISCALES**

CAPÍTULO ÚNICO

ARTÍCULO 251.- Se faculta al Presidente Municipal, para condonar o eximir total o parcialmente el pago de algunos ingresos establecidos en esta Ley y sus accesorios, autorizar su pago a plazos, diferido o en parcialidades, cuando se haya afectado o trate de impedir que se afecte la situación de alguna localidad del municipio, una rama de actividad, la producción o venta de productos o la realización de una actividad, así como en casos de catástrofes sufridas por fenómenos meteorológicos, plagas, epidemias y circunstancias similares.

ARTÍCULO 252.- El Municipio de Durango, podrá otorgar aportaciones municipales o subsidios de algunos ingresos establecidos en esta Ley, respecto de los cuales considere indispensable tal medida, proponiendo el establecimiento de disposiciones de carácter general, de conformidad con las siguientes reglas:

1. La Dirección Municipal de Administración y Finanzas establecerá las bases generales para el otorgamiento de los subsidios o aportaciones municipales, debiendo establecer las actividades o sectores de contribuyentes a los cuales considere conveniente su otorgamiento, fundando y motivando la procedencia de los mismos, con especial



- mención del beneficio económico y social que los contribuyentes recibirán con motivo del otorgamiento de dichas aportaciones municipales o subsidios.
2. Los funcionarios públicos facultados para la aplicación de aportaciones municipales o subsidios que se autoricen conforme a esta disposición, respecto de los ingresos establecidos en la presente Ley, serán el Presidente Municipal, el titular de la Dirección Municipal de Administración y Finanzas y el titular de la Subdirección de Ingresos de la misma.

ARTÍCULO 253.- La Dirección Municipal de Administración y Finanzas estará facultada para aplicar la compensación de oficio entre las cantidades que los contribuyentes tengan derecho a recibir de las autoridades municipales por cualquier concepto, contra las cantidades que los contribuyentes estén obligados a pagar por adeudos propios. Dicha compensación se podrá aplicar también contra créditos fiscales cuyo pago se haya autorizado a plazos; en este último caso, la compensación deberá realizarse sobre el saldo insoluto al momento de efectuarse dicha compensación. Las autoridades municipales notificarán personalmente al contribuyente la resolución que determine la compensación.

En el caso de contribuyentes que tengan créditos fiscales a su cargo y, adicionalmente, salidos a favor o derecho a devoluciones, aun cuando éstos se generen por resoluciones emitidas por los tribunales locales o federales, también será aplicable la compensación y sin perjuicio de ello se entenderá cumplida la orden de devolución. Lo anterior, para efecto de extinguir total o parcialmente los créditos fiscales y dar cabal cumplimiento a las resoluciones jurisdiccionales de dichos tribunales.

ARTÍCULO 254.- Para realizar los trámites de licencias, permisos, autorizaciones, concesiones o emisiones de actos administrativos municipales que concedan prerrogativas o derechos, será indispensable que los particulares se encuentren al corriente de todos sus adeudos municipales, situación que se acreditará mediante la presentación del certificado de no adeudo al Municipio expedido por la Dirección Municipal de Administración y Finanzas, aplicará también para los particulares que sean o soliciten ser proveedores del Municipio.

ARTÍCULO 255.- Se faculta al Presidente Municipal para que celebre convenios con las autoridades federales, estatales, municipales, u otras entidades públicas o privadas que hubieren sido autorizadas en términos de las disposiciones aplicables, así como con particulares, ya sean personas físicas o morales, para realizar la recaudación de ingresos, así como de créditos fiscales, quien podrá delegar al Director Municipal de Administración y Finanzas dichas facultades.

ARTÍCULO 256.- Con la finalidad de fomentar la inversión económica y la creación de empleos en el Municipio, previa solicitud presentada por el interesado y aprobada por la Dirección Municipal de Administración y Finanzas, el Municipio podrá acordar durante el ejercicio de fiscal vigente, otorgar incentivos consistentes en la exención parcial, total o el otorgamiento de subsidios de los siguientes Impuestos y Derechos municipales, siempre y cuando el beneficiario se encuentre inscrito en el Padrón Municipal de Empresas:

- I. Impuesto sobre traspaso de dominio de bienes inmuebles;
- II. Derechos por expedición de licencia de uso de suelo;
- III. Derechos por colocación de anuncios;
- IV. Derechos por expedición de Cédula Catastral, y
- V. Derechos por disposición de residuos sólidos;

Así mismo, siguiendo el trámite anterior, podrá otorgar los incentivos respecto del impuesto predial, a que se alude en el Título Cuarto de la Ley de Fomento Económico para el Estado de Durango, a las micro, pequeñas y medianas empresas (MIPYMES), grandes empresas y sociedades cooperativas, que consisten en incentivos fiscales e incentivos no fiscales, siempre y cuando cumplan con los requisitos establecidos en el Título Cuarto de la Ley en mención.

Por lo que respecta a los Derechos por Factibilidad de Agua Potable, Drenaje y Descargas Residuales, quien podrá otorgar los incentivos mencionados en el presente Artículo será el Organismo Público Descentralizado correspondiente.

ARTÍCULO 257.- El Municipio de Durango podrá otorgar una aportación municipal en el pago de contribuciones municipales a las personas que estén en situación económica desfavorable previa solicitud de parte o bien como estímulo a actividades que las políticas públicas definan o establezcan como sustanciales en un tema o eje prioritario para el desarrollo económico, ambiental o social, esta facultad se ejercerá a través de la Dirección Municipal de Administración y Finanzas.

ARTÍCULO 258.- Se autoriza a la Dirección Municipal de Administración y Finanzas a realizar convenios con diferentes organismos legalmente establecidos, dedicados al otorgamiento de créditos para vivienda y a la construcción de viviendas; así como a la regularización de la tenencia de la tierra, con la finalidad de apoyar los programas municipales de vivienda, mediante aportaciones municipales que se establecerán en los mismos convenios.



ARTÍCULOS TRANSITORIOS

PRIMERO. - Esta Ley y sus Anexos A y B entrarán en vigor el día primero de enero de 2022 y su vigencia será hasta el 31 de diciembre del mismo año, mismos que serán publicados en el Periódico Oficial del Gobierno del Estado de Durango.

SEGUNDO. - Los Anexos A y B, fueron objeto del mismo proceso legislativo al que se sometió el presente decreto, por lo que forman parte integral de la Ley de Ingresos del Municipio de Durango, Dgo., para el ejercicio fiscal 2022.

TERCERO. - La presente Ley de Ingresos se aplicará en todo lo que no contravenga a la Ley del Impuesto al Valor Agregado y a los convenios de Coordinación Fiscal que celebre la Federación con el Estado de Durango y que hayan sido aprobados por la Legislatura Local.

CUARTO. En aquellos conceptos en donde esta Ley de Ingresos contempla el cobro en Unidad de Medida y Actualización (UMA), se entenderá que es la vigente al valor actualizado de la UMA que se calculará y determinará anualmente por el INEGI, de conformidad con el artículo 4 de la Ley para Determinar el Valor de la Unidad de Medida y Actualización.

QUINTO. - La recaudación y administración de los ingresos establecidos en esta Ley, que se hubiera encomendado a las autoridades fiscales y estatales por virtud de convenios celebrados en base a lo establecido en el segundo párrafo, de la fracción I, del artículo 111 de la Constitución Política del Estado Libre y Soberano de Durango, seguirá vigente en los términos acordados, en tanto subsistan los referidos convenios.

SEXTO. - Una vez que se publiquen en el Periódico Oficial del Gobierno del Estado de Durango los recursos financieros que la Secretaría Finanzas del Gobierno del Estado ha considerado para los municipios del Estado de Durango, en el Ejercicio Fiscal del año 2022, por concepto de Participaciones Federales, del Fondo de Aportaciones para el Fortalecimiento de los Municipios y el Fondo de Infraestructura Social Municipal, las cantidades relativas deberán formar parte del presente decreto. Para ello, el H. Ayuntamiento deberá realizar las adecuaciones a la Ley de Ingresos y modificaciones al presupuesto de Egresos, además deberá considerar un importe en el rubro 15000 OTRAS PRESTACIONES SOCIALES Y ECONÓMICAS – 15201 INDEMNIZACIONES, e informarlo al Congreso del Estado, a través de la Comisión de Hacienda, Presupuesto y Cuenta Pública.

SÉPTIMO. - Los recursos provenientes del Fondo Estatal de Participaciones al que se refieren los artículos 3 y 4 de la Ley para la Administración y Vigilancia del Sistema de Participaciones y la Colaboración Administrativa en Materia Fiscal Estatal, serán asignados a los Municipios conforme a la determinación presupuestal que contenga el Presupuesto de Egresos del Estado para el ejercicio fiscal 2022 y deberán formar parte del presente Decreto. Para ello, el H. Ayuntamiento deberá realizar las adecuaciones a la Ley de Ingresos y modificaciones al presupuesto de Egresos.

OCTAVO. - Por encontrarse vigente el Decreto No. 142, de fecha 18 de diciembre de 1979, continúa suspendido el cobro en forma parcial de los siguientes impuestos Municipales:

- 2.- Sobre Actividades Comerciales y Oficios Ambulantes.
- 3.- Sobre Anuncios.
- 5.- Sobre Ejercicios de Actividades Mercantiles, Industriales, Agrícolas y Ganaderas.

En caso de ser derogado, abrogado o reformado el decreto referido en el primer párrafo de este artículo, el cobro de los impuestos se efectuará en los términos que establezca el ordenamiento que contenga dicha reforma.

NOVENO. - En tanto siga vigente la Declaratoria de Coordinación en Materia Federal de Derechos entre la Federación y el Estado de Durango y por encontrarse en vigor los decretos números 73, publicado en el Periódico Oficial del Estado Número 9 de fecha 31 de enero de 1982; 77, publicado en el Periódico Oficial del Estado Número 1 Bis., de fecha 3 de enero de 1993; y 285, publicado en el Periódico Oficial del Estado Número 51, de fecha 23 de diciembre de 1993, continúa suspendido el cobro de los siguientes Derechos Municipales:

- 3.- Por servicio de alineación de predios y fijación de números oficiales.
- 11.- Por registro de fierros de herrar y expedición de tarjetas de identificación.
- 12.- Sobre certificaciones, registros, actas y legalizaciones.



- 13.- Sobre empadronamiento.
- 14.- Por expedición de licencias y refrendos; con excepción de las relativas al expendio de bebidas alcohólicas y anuncios.
- 15.- Por apertura de negocios en horas extraordinarias.
- 16.- Por inspección y vigilancia para la seguridad pública.
- 17.- Por revisión, inspección y servicios.

En caso de ser derogados, abrogados o reformados los decretos referidos en el primer párrafo de este artículo, el cobro de los citados derechos se efectuará en los términos que establezcan el o los ordenamientos que contengan dicha reforma.

DÉCIMO.- Para efectos de la contratación de los empréstitos cuya autorización se encuentra contenida en el artículo 246 de la presente Ley, se exenta al Municipio de Durango, Dgo., de presentarlos estados financieros dictaminados a los que alude el artículo 15 de la Ley de Deuda Pública del Estado de Durango y sus Municipios, en razón de que tales dictámenes, para su elaboración, requieren de un periodo considerable, lo que afectaría en tiempo la aplicación de los Programas Municipales, además del costo que implicaría el contratar a un despacho independiente que los dictaminara.

DÉCIMO PRIMERO. - Derivado del histórico de las aportaciones recibidas para el organismo descentralizado "Aguas del Municipio de Durango", se mantiene la subcuenta "Aportaciones para Aguas del Municipio de Durango", en el Rubro de Aportaciones - Aportaciones Federales para el Fondo, toda vez que se continúa recibiendo recursos.

	APORTACIÓN 201	APORTACIÓN 2020	APORTACIÓN 2021
Devolución de Derechos	\$17,151,299.	\$17,151,299.	\$17,151,299.
Aportaciones para Obras	\$3,675,000.	\$3,675,000.	\$3,675,000.
TOTAL, CAPÍTULO PARTICIPACIONES Y APORTACIONES	\$20,826,299.	\$20,826,299.	\$20,826,299.

DÉCIMO SEGUNDO. - Respecto a los ingresos por concepto de aprovechamientos, el cobro de las multas municipales se efectuará de conformidad con las tasas, cuotas o tarifas establecidas en esta Ley, de acuerdo a las disposiciones establecidas en el Bando de Policía y Gobierno de Durango y los reglamentos correspondientes.

DÉCIMO TERCERO. - La base gravable para determinar el impuesto predial a que se refiere el artículo 14 de la presente Ley, será el 100 por ciento del valor catastral total determinado conforme al artículo 13 de la presente Ley. Los cálculos se realizarán conforme a los valores catastrales de las zonas económicas contenidas en las tablas del artículo 13, las cuales se encuentran actualizadas mediante el procedimiento establecido en la Ley de Ingresos del Municipio de Durango para el ejercicio fiscal 2021

DÉCIMO CUARTO. - La tabla individual de adecuación de valores catastrales, contenida en el artículo 13 de la presente Ley, conforme al artículo 115 de la Constitución Política de los Estados Unidos Mexicanos, se aplicará el valor fiscal base de cobro conforme a:

- I. Los predios cuyo valor individual provenga de escrituración pública, el valor más alto que sirvió de base para el traslado de dominio será tomado como base fiscal para el cobro del impuesto predial; y
- II. Los que hayan sufrido cambios o mejoras en el terreno o construcciones conforme al monto incrementado a la inversión en dichas mejoras.

DÉCIMO QUINTO.- En términos de la fracción II del artículo 148 previsto en el Decreto 217, publicado en el Periódico Oficial del Gobierno del Estado de Durango el 21 de diciembre de 2008, que contiene la Ley de Ingresos del Municipio de Durango, Dgo., para el Ejercicio Fiscal 2009, se complementa dicha disposición instruyendo al municipio de Durango, Dgo., para asegurar la viabilidad de la estructura de los financiamientos, basada en la afectación de los ingresos del impuesto predial, incluyendo sus actualizaciones, recargos o de otros ingresos propios susceptibles de afectación, autorizada mediante el ordenamiento señalado, durante la vigencia del o los financiamientos, el Municipio de Durango realizará las acciones y gestiones necesarias para que la mayoría de los pagos del impuesto predial, incluyendo sus actualizaciones y recargos, o de cualquier otro ingreso propio que lo sustituya, sean efectuados en Instituciones de crédito o comercios autorizados, debiendo resultar suficientes para el pago del o los financiamientos que se contraten con motivo de dicha autorización y de acuerdo con lo que se establezca contractualmente con la o las instituciones acreedoras.

Por lo anterior, deberán celebrarse los mandatos irrevocables correspondientes presentes y futuros que resulten necesarios para la instrumentación y continuidad de la estructura señalada con dichas instituciones de crédito o comercios autorizados,



para que éstos transfieran la totalidad de los ingresos recibidos a las cuentas del fiduciario del fideicomiso al cual se hayan afectado los ingresos correspondientes como mecanismo de pago de los financiamientos contratados, estructura que no podrá ser modificada ni revocada en tanto existan obligaciones de pago a favor de la o las instituciones acreedoras, debiendo contar con la autorización expresa de éstas para tales efectos.

DÉCIMO SEXTO. - Para el ejercicio fiscal 2022, todas aquellas Declaraciones de Apertura otorgadas en ejercicios anteriores pasarán a formar parte del Padrón Municipal de Empresas, de acuerdo a lo establecido en el Reglamento Municipal de Desarrollo Económico. Las menciones que las diversas disposiciones legales hagan del concepto Declaración de Apertura, siempre y cuando se traten de giros de bajo y mediano riesgo, se entenderán referidas a la Inscripción al Padrón Municipal de Empresas.

DÉCIMO SÉPTIMO. - La Dirección Municipal de Administración y Finanzas se encargará de la administración y cobro de los derechos que causen la alberca olímpica 450, conforme a lo señalado en la Ley de Ingresos del Municipio de Durango, para el ejercicio fiscal 2022, hasta la fecha en que el Organismo Público Descentralizado "PARQUE DEPORTIVO DURANGO 450" se encuentre legalmente constituido, designado su director y aprobado su reglamento interno en términos del resolutivo de su creación.

La Dirección Municipal de Administración y Finanzas verificará que el organismo cuente con las condiciones necesarias para asumir la operación y administración, del "PARQUE DEPORTIVO DURANGO 450" y hasta en tanto no las tengan, no se llevará a cabo el proceso de entrega-recepción correspondiente.

DÉCIMO OCTAVO. - Los asuntos en materia del Impuesto Sobre Traslado de Dominio de Bienes Inmuebles iniciados durante el último trimestre del ejercicio 2018 y que a la fecha de entrada en vigor de la presente Ley se encuentren en trámite, siempre que se trate de operaciones con el INFONAVIT y FOVISSSTE, se continuarán hasta su total conclusión, de acuerdo con las disposiciones de la Ley vigente en el ejercicio fiscal.

DÉCIMO NOVENO. - Una vez publicado en el Periódico Oficial del Gobierno del Estado de Durango, el decreto número 08 de fecha 18 de noviembre de 2021, que contiene adición del artículo 62 Bis al Código Fiscal Municipal, relativa al programa de subsidios para la escrituración, la Presidenta y/o Presidente Municipal, durante el mes de marzo podrá otorgar subsidios que podrán ser hasta de un 80% en el Impuesto Sobre Traslación de Dominio de Bienes Inmuebles, de Avalúo y demás trámites relacionados con la escrituración de viviendas de interés social y popular, así como de terrenos populares, de acuerdo a las características que se contienen en la Ley General de Desarrollo Urbano para el Estado de Durango; así como en los gastos respectivos de ejecución, multas y recargos, atendiendo a que estos beneficios se otorgarán únicamente al propietario de una sola vivienda.

La Dirección Municipal de Administración y Finanzas establecerá las bases generales para el otorgamiento de los subsidios o estímulos fiscales a que se refiere este artículo.

VIGÉSIMO. - El Municipio de Durango, Dgo., a fin de dar cumplimiento al Artículo Segundo Transitorio, del Decreto número 422, expedido en fecha 24 de noviembre de 2020, que contiene la Ley que Regula Medidas para la Prevención de la Transmisión del VIRUS SARS-COV-2 (COVID-19) en el Estado de Durango, deberá adecuar su reglamentación municipal que corresponda, en un plazo de 15 días a partir de que se publique en el Periódico Oficial del Gobierno del Estado de Durango, dicha ley.

VIGÉSIMO PRIMERO. El Ayuntamiento de Durango, Durango, cuando así lo considere, podrá enviar iniciativa de reforma a la presente Ley, respecto de los rubros de Impuestos, Contribuciones de Mejoras, Derechos, Aprovechamientos y/o Productos.

VIGÉSIMO SEGUNDO. El municipio de Durango, Dgo., deberá dar cumplimiento al decreto número 676, de fecha 31 de agosto de 2021, y publicado en el Periódico Oficial número 77 de fecha 26 de septiembre de 2021, a más tardar el 31 de marzo de 2022, relacionado con el Servicio del Derecho Público de Iluminación, para ello deberá tomar en consideración lo contemplado en la sección correspondiente al Servicio Público de Iluminación de la presente Ley.

VIGÉSIMO TERCERO. En cuanto se publique el decreto número 10 de fecha 18 de noviembre de 2021, y que la Secretaría de Finanzas y de Administración del Estado de Durango, publique en el Periódico Oficial del Gobierno del Estado, las participaciones y aportaciones correspondientes a los municipios, el Municipio de Durango, Dgo., deberá contemplar al menos el 1% de sus ingresos de libre disposición en el rubro 16000 PROVISIONES DE CARÁCTER LABORAL, ECONÓMICO Y SOCIAL, destinado a laudos laborales.

VIGÉSIMO CUARTO. Se derogan todas las disposiciones legales que se opongan a la presente.



Dado en el Salón de Sesiones del Honorable Congreso del Estado, en Victoria de Durango, Dgo., a los (15) quince días del mes de diciembre del año (2021) dos mil veintiuno.



DIP. GERARDO GALAVIZ MARTINEZ
PRESIDENTE.

DIP. SUCHEY ADRIANA TORRES RODRÍGUEZ
SECRETARIA.

DIP. ALEJANDRA DEL VALLE RAMÍREZ
SECRETARIA.

POR TANTO MANDO, SE IMPRIMA, PUBLIQUE, CIRCULE Y COMUNÍQUESE A QUIENES CORRESPONDA PARA SU EXACTA OBSERVANCIA.

DADO EN EL PALACIO DEL PODER EJECUTIVO, EN VICTORIA DE DURANGO, DGO. A LOS (22) VEINTIDÓS DÍAS DEL MES DE DICIEMBRE DEL AÑO (2021) DOS MIL VEINTIUNO.

EL C. GOBERNADOR DEL ESTADO DE DURANGO


DR. JOSÉ ROSAS AISPURO TORRES

EL SECRETARIO GENERAL DE GOBIERNO


M.A.P. ING. JORGE CLEMENTE MOJCA VARGAS

DESCRIPCIÓN DE LA TIPOLOGÍA DE LA CONSTRUCCIÓN, DE LAS ZONAS ECONÓMICAS HOMOGÉNEAS (ZEH) URBANAS, DE LAS ZONAS ECONÓMICAS RÚSTICAS, LAS BANDAS O CORREDOR DE VALOR Y LA CONFIGURACIÓN “MATRIZ DE TIPOLOGÍA DE LA CONSTRUCCIÓN” CODIFICACIONES – 2022, PARA EL MUNICIPIO DE DURANGO.

ANEXO “A”

SECCIÓN I.- TIPOLOGÍA DE LA CONSTRUCCIÓN A QUE SE REFIERE EL ARTÍCULO 13 DE LA LEY DE INGRESOS DEL MUNICIPIO DE DURANGO, DGO., PARA EL EJERCICIO FISCAL 2022:

“TIPOLOGÍA DE CONSTRUCCIÓN PARA EL MUNICIPIO DE DURANGO”

La tipología de la construcción, es el elemento definitorio de las clasificaciones y/o categorías que describen a todo bien inmueble basadas en el sistema constructivo, las características de los materiales, el estado de conservación y el uso o fin principal que tiene del bien inmueble.

Los elementos que sirven para la correcta clasificación de la tipología de la construcción son:

Descripción de uso del inmueble, servicios en el mismo, calidad del proyecto y las características constructivas definidas en los aspectos de la inspección de campo que celebra ciertas selecciones donde se observa y evalúa para marcar una o más opciones de las características constructivas definidas en los aspectos de:

- | | |
|---------------------------------------|---------------------------|
| 1.-Deterioros y daños estructurales | 11.-Pintura |
| 2.-Cimentación | 12.-Instalación especial |
| 3.-Muros, bardas y obra exterior | 13.-Carpintería |
| 4.-Estructura | 14.-Vidriería |
| 5.-Cubierta | 15.-Cerrajería |
| 6.-Instalación sanitaria | 16.-Muebles Sanitarios |
| 7.-Instalación hidráulica | 17.-Muebles de cocina |
| 8.-Herrería | 18.-Pavimento |
| 9.-Pisos | 19.-Instalación eléctrica |
| 10.-Recubrimiento interior y exterior | 20.-Ubicación |

Para el caso de inmuebles en proceso de construcción, el valor catastral que servirá de base para calcular el impuesto predial a pagar, se determinará a partir de la clasificación que de dichos inmuebles se efectúe, tomando como base los datos proporcionados en la manifestación de construcción respectiva.

Para tales efectos, el uso, rango y la clase de construcción se definirán por las características y datos de materiales de acuerdo a la CONFIGURACIÓN “MATRIZ DE TIPOLOGÍA DE LA CONSTRUCCIÓN” - CODIFICACIONES –2022, la cual se describe en la Sección IV de éste Anexo, definiendo así el código de la construcción, considerando la superficie de construcción correspondiente en la manifestación respectiva, agrupando las construcciones de acuerdo a las características constructivas cuando se identifique el uso

de materiales diversos en más de una categoría o bien que sea más de un uso o giro de la construcción en el inmueble; aplicable a los bimestres que corresponda el tiempo de vigencia de tal manifestación o de las ampliaciones correspondientes, aplicando las tablas de valores unitarios de construcción vigentes en el ejercicio fiscal que corresponda.

TIPO Y CALIDAD DE LAS CONSTRUCCIONES DE USO HABITACIONAL QUE SE CONSIDERAN ANTIGUAS, POR LA EDAD DE LA CONSTRUCCION Y EL USO DE ADOBE EN LOS MUROS.

La determinación de la codificación se describe en la Sección IV de éste Anexo.

HABITACIONAL, ANTIGUO DE LUJO

Ubicado en el primer cuadro de la ciudad, con todos los servicios, generalmente cuenta con proyecto, distribución de muy buena calidad característica de la época, sus espacios son generosos en cuanto a alturas y claros, suele contar con arcos de cantera, dos o tres patios, distribuida en una y dos plantas.



BUENO



CALIDAD



RUINOSO

HABITACIONAL, ANTIGUO DE REGULAR

Ubicado en el primer cuadro de la ciudad, con todos los servicios, y generalmente cuenta con un proyecto o distribución de calidad característica de la época, suele contar con arcos, patio central o lateral y segundo patio.



BUENO



CALIDAD



RUINOSO

HABITACIONAL, ANTIGUO MALO

Ubicado en primer cuadro de la ciudad, o muy próximo al mismo, con todos los servicios, Sin proyecto definido, generalmente son de autoconstrucción, espacios que cumplen con varias funciones a la vez y son creados acorde a las necesidades que le surgen al usuario.



BUENO



CALIDAD



RUINOSO

Se anexa tabla de tipología de la construcción tipo habitacional, donde se vincula el tipo y calidad dentro de los fraccionamientos y/o condominios.

TIPOLOGÍA DE LA CONSTRUCCIÓN DE USO HABITACIONAL QUE NO SON ANTIGUAS								
ZONA ECONOMICA HOMOGÉNEA	VALOR Y NIVEL SOCIO-ECONÓMICO	CLASIFICACIÓN DENTRO DE LOS FRACCIONAMIENTOS Y/O CONDOMINIOS	TIPO Y CALIDAD					MUY CORRIENTE
			DE LUJO	DE CALIDAD	MEDIANO	ECONÓMICO	CORRIENTE	
1	1.1	HABITACIONAL UNIFAMILIAR RESIDENCIAL, DE DENSIDAD BAJA.						
	1.2							
	1.3							
2	2.1	HABITACIONAL UNIFAMILIAR RESIDENCIAL MEDIA, DE DENSIDAD BAJA.						
	2.2							
	2.3							
3	3.1	HABITACIONAL POPULAR DE DENSIDAD BAJA.						
	3.2							
	3.3							
4	4.1	HABITACIONAL POPULAR PROGRESIVO Y DE COMERCIO MENOR, DE DENSIDAD MEDIA ALTA.						
	4.2							
	4.3							
	4.4							
5	5.1	HABITACIONAL DE INTERÉS SOCIAL.						
	5.2							
6	6.1	DESARROLLO INDUSTRIAL Y DE USOS O SERVICIOS MIXTOS.						
	6.2							
	6.3							
	6.4							
7	7.1	HISTÓRICO DE CALIDAD.						
	7.2							
	7.3							
8	8.1	HISTÓRICO MODERADO.						
	8.2							
9	9.1	SEMI-URBANO (SIN SERVICIOS, CONURBADO AL LÍMITE URBANO).						
	9.2							
	9.3							
10	10.1	HABITACIONAL CAMPESTRE.						

	10.2						
	10.3						
	10.4						
11	11.1	SUBURBANAS FUERA DEL LIMITE URBANO.					
	11.2						
	11.3						
12	12.1	USO-AGROPECUARIO.					
	12.2						
	12.3						

TIPO Y CALIDAD DE LAS CONSTRUCCIONES DE USO HABITACIONAL QUE NO SON ANTIGUAS

La determinación de la codificación se describe en la Sección IV de éste Anexo.

DE LUJO

Se caracteriza por contar con proyecto arquitectónico de muy buena calidad, de diseño especial bien definido, funcional y a veces caprichoso, amplios espacios construidos con elementos decorativos en el interior y el exterior de excelente calidad e instalaciones especiales que excede la funcionalidad y aumentan el confort de los usuarios.



NUEVO



BUENO



REGULAR



MALO



OBRA NEGRA

DE CALIDAD

Se caracteriza por contar con proyecto definido y funcional, los materiales y la mano de obra son de buena calidad, espacios funcionales, con dimensiones relativas a las del terreno. Instalaciones de primera, incluso puede contar con instalaciones especiales para el confort de los usuarios.



NUEVO



BUENO



REGULAR



MALO




OBRA NEGRA

MEDIANO


Se caracteriza por contar con proyecto definido con espacios primordiales y funcionales en el cual se aprovecha de la forma más conveniente las dimensiones del terreno. Materiales de buena calidad y acabados buenos. Instalaciones de calidad.



NUEVO



BUENO



REGULAR



MALO



OBRA NEGRA

ECONÓMICO


Se caracteriza por contar con proyecto sencillo a desarrollarse a mediano o largo plazo, materiales económicos y acabados de segunda. Instalaciones básicas y de segunda calidad.



NUEVO



BUENO



REGULAR



MALO



OBRA NEGRA

CORRIENTE

Sin proyecto definido, generalmente son de autoconstrucción, espacios que cumplen con varias funciones a la vez y son creados acorde a las necesidades que le surgen al usuario. Los acabados no son prioridad en estas construcciones, instalaciones de segunda o tercera calidad.



NUEVO



BUENO



REGULAR



MALO



OBRA NEGRA

MUY CORRIENTE


Se caracteriza por ser autoconstrucciones acorde a un nivel económico muy bajo. Materiales corrientes y de uso multifuncional, instalaciones de tercera o sin instalaciones.



NUEVO



BUENO



REGULAR



MALO




OBRA NEGRA

TIPO Y CALIDAD DE LAS CONSTRUCCIONES DE USO INDUSTRIAL.

La determinación de la codificación se describe en la Sección IV de éste Anexo.

INDUSTRIAL SUPERIOR

Ubicado en zonas industriales, en áreas urbanas y urbanizables, su construcción está condicionada por el nivel de instalaciones disponibles. Proyectos arquitectónicos exclusivos con gran funcionalidad, materiales y construcción de muy buena calidad, dispone de divisiones internas.






BUENO

MALO

INDUSTRIAL MEDIANO

Ubicado en zonas industriales, en áreas urbanas y urbanizables, en estas construcciones se engloban las maquiladoras, fábricas, laboratorios e industrias de transformación. Proyectos arquitectónicos definidos y funcionales.



BUENO


MALO

INDUSTRIAL ECONÓMICO

Ubicado en la periferia de la ciudad y dentro de la mancha urbana, carecen de proyecto arquitectónico, materiales y construcción de mediana calidad.



BUENO




MALO

TIPO Y CALIDAD DE LAS CONSTRUCCIONES DE USO TEJABAN.

La determinación de la codificación se describe en la Sección IV de éste Anexo.

TEJABANES O COBERTIZOS DE PRIMERA

Ubicados generalmente en las casas habitación, cocheras, patios, lavaderos, pequeños talleres, pensiones, etc.



BUENO




MALO

TEJABANES O COBERTIZOS DE SEGUNDA.

Ubicados generalmente en las casas habitación, cocheras, patios, lavaderos, pequeños talleres, pensiones, etc.



BUENO



MALO

TIPO Y CALIDAD DE LAS CONSTRUCCIONES DE USO COMERCIAL.

La determinación de la codificación se describe en la Sección IV de éste Anexo.

COMERCIAL DE CALIDAD.

Ubicado en zonas exclusivas del área urbana consolidada, proyecto arquitectónico definido funcional, cuyo diseño se basa en uso comercial, normalmente ocupa espacios exclusivos o manzanas completas; cuenta con todos los servicios destinados a actividades de venta al menudeo y medio mayoreo, realizados por empresas constructoras especializadas.



NUEVO




BUENO

COMERCIAL BUENO.

Ubicado en la ciudad en forma aislada o en zonas industriales, así como en el centro urbano y en zonas comerciales establecidas formando parte de la estructura habitacional, son edificaciones con proyecto definido, funcional y de calidad y se dedican normalmente a la prestación de servicios, así como venta de productos diversos.




NUEVO




REGULAR

COMERCIAL REGULAR

Ubicado en zonas comerciales populares o de tipo medio, destinadas a la venta al detalle. Carecen de proyecto específico y muchas veces forman parte de una casa



BUENO




MALO

COMERCIAL ESPECIAL MAYOR

Ubicado en zonas exclusivas del área urbana consolidada, el proyecto arquitectónico definido, funcional y exclusivo, cuyo diseño se basa en uso comercial exclusivamente con giros de minisúper con o sin venta de bebidas alcohólicas de marcas reconocidas, encontrados en puntos estratégicos de mercado como vértices de bulevares, avenidas y calles principales, cuentan con instalaciones especiales.




BUENO




MALO

COMERCIAL ESPECIAL MENOR

Ubicado en zonas exclusivas del área urbana consolidada, el proyecto arquitectónico no está definido, es funcional, cuyo diseño se basa en uso comercial exclusivamente con giros de minisúper con o sin venta de bebidas alcohólicas de marcas reconocidas, que no son cadena, no cuentan con instalaciones especiales.



BUENO




MALO

TIPO Y CALIDAD DE LAS CONSTRUCCIONES DE USO ESPECIAL.


La determinación de la codificación se describe en la Sección IV de éste Anexo.

CINES Y TEATROS.

Ubicados en el área consolidada de la ciudad, edificios destinados al esparcimiento con escenarios y niveles de auditorio.



BUENO



MALO

MUSEOS.

Ubicados en el área consolidada de la ciudad, edificios destinados a conservar, investigar, comunica, exhibe o expone, con propósito de estudio, educación y deleite de colecciones de arte, científicas con un valor cultural.



BUENO




MALO

CENTRO DE CONVENCIONES Y AUDITORIOS.

Ubicados en el área consolidada de la ciudad, edificaciones con el propósito de efectuar asambleas, conferencias, seminarios o agrupaciones de diferentes caracteres.



BUENO



MALO

SALAS DE REUNIÓN

Ubicados en el área consolidada de la ciudad, edificaciones con el propósito de efectuar autoayuda, rehabilitarse, tratarse, para incorporarse a la sociedad como en AA, neuróticos, etc.




BUENO




MALO

ESCUELAS.

Ubicados en el área consolidada de la ciudad, establecimiento público o privado en donde se dan enseñanzas.



DE CALIDAD NUEVO



DE CALIDAD BUENO



BUENO NUEVO




BUENO REGULAR


DE TERCERA

DE SEGUNDA

DE PRIMERA



MEDIO BUENO




MEDIO MALO

ESTACIONAMIENTO.

Ubicados principalmente en la zona centro o en el primer cuadro de la ciudad, hoteles, centros comerciales destinados para zonas especialmente relacionadas al estacionamiento de vehículos como respuesta al problema del espacio público invadido por el parque automotor.

Lugar destinado para la guarda de vehículos, los estacionamientos son de 2 tipos:

Privados.- Otorgan un servicio de forma gratuita para cubrir las necesidades propias y las que se generen con motivo de las actividades del bien inmueble.



DE PRIMERA



DE SEGUNDA



DE TERCERA


Públicos.- Prestan un servicio de recepción, guarda, protección y devolución de vehículos a cambio del pago que señale la tarifa autorizada.



DE PRIMERA




DE SEGUNDA




DE TERCERA

COMPRA, VENTA Y CONSIGNACIÓN DE AUTOS.


Ubicados en el área consolidada de la ciudad, lotes destinados al esparcimiento y promoción de vehículos, camiones y maquinaria pesada.




DE PRIMERA BUENO



DE PRIMERA MALO



ECONOMICO BUENO



ECONOMICO MALO

HOSPITALES


Ubicadas en la mancha urbana, dentro o cerca de áreas habitacionales destinados para clínicas y centros de salud, incluye consultorios y salas de hospitalización, clínicas de urgencias, generales y laboratorios.




DE CALIDAD NUEVO



DE CALIDAD BUENO




BUENO NUEVO



BUENO REGULAR

CLÍNICAS

Ubicadas en la mancha urbana, dentro o cerca de áreas habitacionales destinados para la prestación de servicios médicos donde no se requiere ser internados en un hospital ni cuenta con el equipamiento semejante al del hospital.




BUENO




MALO

CONSULTORIOS

Ubicadas en la mancha urbana, dentro o cerca de áreas habitacionales destinados para la prestación de servicios médicos donde se presta un servicio de atención ambulatoria, no se requiere ser internados en un hospital, ni cuenta con el equipamiento semejante a una clínica.




BUENO



MALO

HOTELES

Ubicados dentro de la ciudad en las vías de acceso a esta y sobre vialidades importantes y se tendrá por hoteles, moteles y casas de huéspedes aquellas empresas que proporcionen al público albergue mediante el pago de un precio determinado. La presente definición incluye apartamentos amueblados, desarrollos con sistema de tiempo compartido, cabañas campestres, campos para casas rodantes, albergues y similares.



DE CALIDAD NUEVO




DE CALIDAD BUENO




BUENO NUEVO



BUENO REGULAR




ECONOMICO BUENO




ECONOMICO MALO

MERCADOS

Ubicados en el centro de la ciudad y dentro o cerca de áreas habitacionales, construcciones destinadas a actividades de venta masiva o al detalle de productos perecederos.



BUENO




MALO

BANCOS

Ubicados en el centro de la ciudad, ejes comerciales y áreas con actividad económica y se entiende por un banco a la institución financiera o establecimiento público cuyos servicios tienen que ver con el asunto de préstamos, créditos, cambios, etc., dotado de instalaciones especiales para su funcionamiento, seguridad y confort de los usuarios.




DE CALIDAD NUEVO




DE CALIDAD BUENO



BUENO NUEVO



BUENO REGULAR




ECONOMICO BUENO




ECONÓMICO MALO

DISCOTECAS


Ubicados en zona urbana o turística, los centros nocturnos son los establecimientos con pista para bailar dando servicio de presentaciones o espectáculos artísticos y culturales con o sin servicio de barra dedicado a la venta de cerveza, vinos y licores al copeo o en envase abierto para su consumo en el interior del establecimiento.




DE CALIDAD NUEVO



DE CALIDAD BUENO




BUENO NUEVO



BUENO REGULAR



ECONÓMICO BUENO




ECONÓMICO MALO

BARES Y/O CANTINAS

Establecimiento público en el que se sirven o se venden bebidas con o sin contenido alcohólico y algunas comidas.




BUENO



MALO

CASINOS


Establecimiento público en el que hay juegos de azar, espectáculos y otras diversiones.




BUENO

PLAZA DE TOROS Y LIENZO CHARRO

Ubicados en zona urbana o turística, establecimiento con servicio al público que cuenta con instalaciones e infraestructura adecuada para realizar espectáculos taurinos, coleaduras y suertes charras u otras actividades afines.




BUENO




MALO

ALBERCAS

Ubicados en zona urbana o turística, establecimiento con servicio al público que cuenta con instalaciones acuáticas e infraestructura adecuada para recreación y/o deporte.




BUENO




MALO

CANCHA DE BEISBOL Y SOFTBOL

Ubicados en zona urbana o turística, establecimiento con servicio al público que cuenta con instalaciones e infraestructura adecuada para recreación y/o deporte con la práctica del beisbol y softbol.




BUENO



MALO

CANCHA DE BÁSQUETBOL

Ubicados en zona urbana o turística, establecimiento con servicio al público que cuenta con instalaciones e infraestructura adecuada para recreación y/o deporte con la práctica del baloncesto.




BUENO




MALO

CANCHA DE FRONTÓN

Ubicados en zona urbana o turística, establecimiento con servicio al público que cuenta con instalaciones e infraestructura adecuada para recreación y/o deporte con la práctica del frontón.




BUENO




MALO

CANCHA DE TENIS


Ubicados en zona urbana o turística, establecimiento con servicio al público que cuenta con instalaciones e infraestructura adecuada para recreación y/o deporte con la práctica del tenis.




TIPO A BUENO



TIPO A MALO



TIPO B BUENO




TIPO B MALO

PISTA DE PATINAJE

Ubicados en zona urbana o turística, establecimiento con servicio al público que cuenta con instalaciones e infraestructura adecuada para recreación y/o deporte con la práctica del patinaje.

CANCHA DE FUTBOL, TIPO A, TIPO B

Ubicados en zona urbana o turística, establecimiento con servicio al público que cuenta con instalaciones e infraestructura adecuada para recreación y/o deporte con la práctica del fútbol.




BUENO



MALO

CAMPO DE GOLF

Establecimiento con servicio al público que cuenta con instalaciones e infraestructura adecuada para recreación y/o deporte con la práctica del golf cuyo objetivo es introducir una bola o pelota entre cada uno de los hoyos.




AUTO LAVADO

Establecimiento dedicado a la limpieza de automóviles por los propios usuarios o personal designado a dicha actividad, tienen instalaciones adecuadas y con arranque de los medios de lavado por prepago ya sea mediante monedero, ficha o tarjeta.



GASOLINERA O GASERA

Estación de servicio bencinera que tiene como servicio la venta de combustible, lubricantes y gas LP para vehículos y uso doméstico, cuentan con instalaciones adecuadas.



BUENO

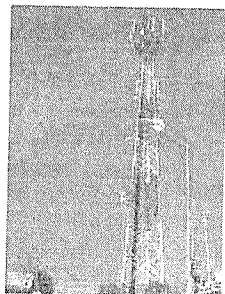


MALO


SITIO DE TELECOMUNICACIÓN

Una estación repetidora de comunicación celular, telefónica o radio base, es el mediador de comunicación entre la central celular o telefónica y la terminal celular o telefónica móvil. Esta radio base se compone por diferentes equipos, entre ellos antenas, que para su

correcto funcionamiento se deben instalar a diferentes alturas, para lo cual se construyen estructuras que son capaces de soportar las cargas de los equipos y de las fuerzas externas a las que se somete durante su vida útil. Dentro de las estructuras más comunes se encuentran las torres arriostradas, torres tipo monopolo, torres auto soportadas y mástiles (auto soportados, arriostrados y autosustentables).



MAYOR



MENOR

SECCIÓN II.- ZONAS ECONÓMICAS HOMOGÉNEAS URBANAS A QUE SE REFIERE EL ARTICULO 13 DE LA LEY DE INGRESOS DEL MUNICIPIO DE DURANGO, DGO., PARA EL EJERCICIO FISCAL 2022: "DESCRIPCIÓN DE ZONAS ECONÓMICAS HOMOGÉNEAS URBANAS DEL MUNICIPIO DE DURANGO"

ZONA CATASTRAL URBANA

Zona catastral urbana se define como la región territorial dentro de la zona urbana en la que se observa una homologación en cuanto al nivel de servicios públicos y/o privados, de desarrollo económico y social, de la tipología de la construcción, el régimen de la propiedad y algunos otros factores como es el entorno urbano, la trascendencia histórica y/o cultural de la región.

a).- ZONA ECONÓMICA HOMOGÉNEA URBANA

La zona catastral homogénea es la delimitación de un área territorial de una localidad, cuyo ámbito lo constituyen básicamente inmuebles con o sin construcciones y en donde el uso del suelo actual o potencial, el régimen jurídico de la tenencia de la tierra, el índice socioeconómico de la población, la existencia y disponibilidad de servicios públicos e infraestructura, tienen el nivel de homogeneidad cualitativa y cuantitativa requerido en los términos y condiciones que para el caso se establezcan.

Las características básicas de homogeneidad que deberá tener una zona catastral son las siguientes:

- Topografía.
- Estado y tipo de desarrollo urbano.
- Servicios públicos y su calidad.
- Índice sociológico.
- Densidad de población.
- Uso de suelo.

Las zonas catastrales homogéneas nos permiten a la valuación colectiva calcular los valores de terreno, aplicando valores unitarios de suelo únicos a todos los inmuebles contenidos en cada zona.

La forma y tamaño de las zonas catastrales homogéneas puede ser cualquiera, pero su perímetro debe ser cerrado y condicionados ambos al cumplimiento de la definición de la misma. Las zonas catastrales homogéneas normalmente se identifican mediante claves que nos permita su pronta identificación.

ZONA 1

HABITACIONAL UNIFAMILIAR RESIDENCIAL, DE DENSIDAD BAJA.

Son ubicados dentro de los límites de un centro de población y sus lotes se aprovechan predominantemente para vivienda, sus lotes no podrán tener un frente menor de 15 metros, ni una superficie menor de 300 metros cuadrados se permitirá la construcción como máximo, entre el 70 a 80% de la superficie del lote y el resto se aprovechara en espacios abiertos las construcciones deberán remeterse 3.00 metros o el 12% de la dimensión perpendicular del frente, a partir del alineamiento; superficie que se dejará como área libre.

Se permitirá la construcción como máximo o el coeficiente de utilización que establezca.

ZONA 2

HABITACIONAL UNIFAMILIAR RESIDENCIAL MEDIA, DE DENSIDAD BAJA.

Los fraccionamientos habitacionales urbanos de tipo medio, deberán tener como mínimo, las siguientes características de lotificación: sus lotes no podrán tener un frente menor de 10 metros, ni una superficie menor de 200 metros cuadrados se permitirá la construcción como máximo, en el 80% de la superficie del lote y el resto se aprovechará en espacios abierto usos y destinos del suelo: el aprovechamiento predominante será de vivienda unifamiliar y se permitirá solamente hasta el 10% de la superficie vendible para áreas comerciales y de servicios en las zonas autorizadas. En este tipo de fraccionamientos se permitirá la construcción de viviendas multifamiliares, dúplex o edificios habitacionales en un máximo del 10% de la superficie vendible, salvo casos especiales el fraccionador deberá donar al gobierno municipal el 15% del área vendible del fraccionamiento.

ZONA 3

HABITACIONAL POPULAR DE DENSIDAD BAJA.

Los fraccionamientos habitacionales urbanos de tipo popular (densidad media-baja), deberán tener como mínimo, las siguientes características lotificación: sus lotes no podrán tener un frente menor de 8 metros, ni una superficie menor de 160 metros cuadrados se permitirá la construcción como máximo, en el 80% de la superficie del lote y el resto se aprovechará en espacios abiertos usos y destinos del suelo: el aprovechamiento predominante será de vivienda unifamiliar y se permitirá solamente hasta el 10% de la superficie vendible para áreas comerciales y de servicios en las zonas autorizadas. En este tipo de fraccionamientos se permitirá la construcción de viviendas multifamiliares, dúplex o edificios habitacionales en un máximo del 30% de la superficie vendible, salvo casos especiales. Donaciones: el fraccionador deberá donar al gobierno municipal el 15% del área vendible del fraccionamiento.

ZONA 4

HABITACIONAL POPULAR PROGRESIVO Y DE COMERCIO MENOR, DE DENSIDAD MEDIA ALTA.

Los fraccionamientos habitacionales urbanos de tipo popular (densidad media-alta), deberán tener como mínimo, las siguientes características lotificación sus lotes no podrán tener un frente menor de 8 metros, ni una superficie menor de 128 metros cuadrados usos y destinos del suelo: el aprovechamiento predominante será de vivienda y se permitirá hasta el 20% de la superficie vendible para áreas comerciales o de servicios, en las zonas autorizadas. En este tipo de fraccionamientos se permitirá la construcción de viviendas dúplex, multifamiliares o edificios habitacionales en máximo del 40% de la superficie vendible, en las zonas autorizadas salvo casos especiales el fraccionador deberá donar al gobierno municipal el 15% del área vendible del fraccionamiento.

Las áreas de reserva de uso exclusivamente habitacional que cuenten como mínimo con las siguientes características: sus lotes no podrán tener un frente menor de 8 metros, ni una superficie menor de 128 metros cuadrados usos y destinos del suelo: el aprovechamiento predominante será de vivienda y se permitirá hasta el 20% de la superficie vendible para áreas comerciales o de servicios, en las zonas autorizadas. En este tipo de fraccionamientos se permitirá la construcción de viviendas dúplex, multifamiliares o edificios habitacionales en máximo del 40% de la superficie vendible, en las zonas autorizadas salvo casos especiales el fraccionador deberá donar al gobierno municipal el 15% del área vendible del fraccionamiento.

ZONA 5**HABITACIONAL DE INTERÉS SOCIAL.**

Los fraccionamientos habitacionales urbanos de interés social, son aquellos que por las condiciones especiales de la zona en que se ubicarán, por la limitada capacidad económica de quienes vayan a habitarlos y por la urgencia inmediata de resolver problemas de vivienda, pueden ser autorizados por el ayuntamiento, con los requisitos mínimos de urbanización que este determine, ajustándose a los lineamientos marcados en los programas y declaratorias de desarrollo urbano aplicables y previo estudio socioeconómico del caso, deberán tener como mínimo, las siguientes características:

I.- Lotificación: sus lotes no podrán tener un frente menor de 6 metros, ni una superficie menor de 90 metros cuadrados;

II.- Usos y destinos del suelo: el aprovechamiento predominante será de vivienda y se permitirá solamente hasta el 20% de la superficie vendible para áreas comerciales o de servicios, en las zonas autorizadas.

En este tipo de fraccionamientos se permitirá la construcción de viviendas multifamiliares o edificios habitacionales en un máximo del 60% de la superficie vendible, en las zonas autorizadas salvo casos especiales;

III.- Donaciones: el fraccionador deberá donar al gobierno municipal el 15% del área vendible del fraccionamiento.

El Ayuntamiento podrá proveer la superficie de terreno necesaria al Gobierno del Estado, a efecto de que pueda garantizarse la prestación de servicios educativos y de salud, conforme a los planes específicos que al efecto se elaboren. Lo anterior de acuerdo a la ley de desarrollo urbano del Estado de Durango.

Los actos jurídicos de donación, serán inscritos en el registro público de la propiedad y del comercio, una vez autorizado el fraccionamiento y previo el inicio de construcción de viviendas;

IV.- Vialidad: las calles colectoras deberán tener una anchura de 15 metros, medida de alineamiento a alineamiento; las banquetas serán de 1.50 metros de ancho; las calles locales deberán tener una anchura de 12 metros, medida de alineamiento a; las banquetas serán de 1.50 metros de ancho. Cuando necesariamente una calle local tenga que ser cerrada, se hará un retorno con las dimensiones que dictamine el ayuntamiento, previa opinión de la comisión municipal;

V.- Infraestructura y equipamiento urbano: todo fraccionamiento que sea aprobado dentro de este tipo deberá contar, como mínimo, con las siguientes obras de urbanización:

- A) Fuente de abastecimiento de agua potable, red de distribución y tomas domiciliarias;
- B) Sistema de alcantarillado con salidas domiciliarias de albañal;
- C) Red de distribución de energía para uso doméstico;
- D) Alumbrado público; de vapor de sodio, mercurio de alta presión, aditivos metálicos o sistemas de tecnología de punta que ofrezcan alta eficiencia en postes metálicos y de modelos acordes a la imagen urbana del fraccionamiento; deberán cumplir con las normas de la Comisión Federal de Electricidad y/o Secretaría de Economía, y de la Norma Oficial Mexicana;
- E) Guarniciones de concreto y banquetas de concreto u otro material de calidad similar a juicio del Ayuntamiento;
- F) Pavimento de calles de concreto, en calles colectoras, asfalto, en calles locales a juicio del ayuntamiento;
- G) Arbolado 2 por lote en áreas de banquetas, glorietas y demás lugares destinados a ese fin, y
- H) Placas de nomenclatura en los cruces de calles, y

VI.- Las que establecen los programas de desarrollo urbano de centros de población con vigencia legal.

Las áreas de reserva de uso exclusivamente habitacional, con características equiparables con los fraccionamientos habitacionales urbanos de interés social, son aquellos que por las condiciones especiales de la zona en que se ubicarán, por la limitada capacidad económica de quienes vayan a habitarlos y por la urgencia inmediata de resolver problemas de vivienda, pueden ser autorizados por el Ayuntamiento, con los requisitos mínimos de urbanización que este determine, ajustándose a los lineamientos marcados en los programas y declaratorias de desarrollo urbano aplicables y previo estudio socioeconómico del caso, en tal virtud dichos asentamientos se agruparan en una subzona catalogada para tal fin y no en la zona principal.

ZONA 6

DESARROLLO INDUSTRIAL Y DE USOS O SERVICIOS MIXTOS.

Sus lotes no podrán tener un frente menor de 20 metros, ni una superficie menor de 800 a 1000 metros cuadrados las construcciones deberán remeterse 6 metros a partir del alineamiento; superficie que deberá dejarse como área libre. Usos y destinos del suelo: el aprovechamiento predominante será industrial y en estos fraccionamientos no se autorizará la construcción de viviendas. Se permitirá solamente el 10% de la superficie vendible para áreas comerciales y de servicios en las zonas autorizadas, el fraccionador deberá donar el

10 % del área vendible del fraccionamiento al gobierno municipal debidamente urbanizada y con los servicios indispensables vialidad: en este tipo de fraccionamientos deberá realizarse un estudio especial.

Las áreas de reserva de uso exclusivamente industrial, con características equiparables con los desarrollos o complejos de parques industriales establecidos, son aquellos que por las condiciones especiales de la zona en que se ubicarán, por la limitada infraestructura existente o en la víspera de la planeación de las mismas y por la urgencia inmediata de resolver problemas de establecimiento de nuevos espacios industriales diseñados para gran envergadura, pueden ser autorizados por el ayuntamiento, con los requisitos mínimos de urbanización que éste determine, ajustándose a los lineamientos marcados en los programas y declaratorias de desarrollo urbano aplicables y previo estudio socioeconómico del caso, en tal virtud dichos asentamientos se agruparan en una subzona catalogada para tal fin y no en la zona principal o subzonas del caso.

ZONA 7

HISTÓRICO DE CALIDAD

Ubicado en el primer cuadro de la ciudad o centro histórico el cual está delimitado por decreto federal el 12 de agosto de 1982 como zona de monumentos, cuenta con todos los servicios, generalmente cuenta con proyecto de buena calidad, sus espacios son generosos en cuanto a alturas y claros, suele contar con arcos de cantera, dos o tres patios, distribuida en una y dos plantas.

ZONA 8

HISTÓRICO MODERADO

Ubicado en primer cuadro de la ciudad o centro histórico o muy próximo al mismo, el cual está delimitado de acuerdo al plan parcial del centro histórico vigente como zona de transición, cuenta con todos los servicios y generalmente cuenta con un proyecto o distribución de calidad característica de la época, algunos suelen contar con arcos, patio central o lateral y segundo patio, así como generalmente son de autoconstrucción, espacios que cumplen con varias funciones a la vez y son creados acorde a las necesidades que le surgen al usuario.

En el caso de los inmuebles ubicados en primer cuadro de la ciudad o centro histórico o muy próximo al mismo, el cual está delimitado de acuerdo al plan parcial del centro histórico vigente como zona de transición, cuyas características de acceso no permitan el paso vehicular, o por irregularidad de forma al ser un corazón de manzana, o con factor superior a tres unidades en la relación fondo/frente, terrenos inaccesibles, áreas que sean comunes para servidumbre de paso en zonas habitacionales, que más sin embargo cuenta con todos los servicios y generalmente cuenta con un proyecto o distribución de calidad característica de la época, algunos suelen contar con arcos, patio central o lateral y segundo patio, así como generalmente son de autoconstrucción, espacios que cumplen con varias funciones a la vez y son creados acorde a las necesidades que le surgen al usuario.

ZONA 9

SEMI-URBANO (SIN SERVICIOS CONURBADO AL LÍMITE URBANO)

Es la que no cuenta con servicios públicos, ubicada dentro del perímetro urbano señalado en el programa regulador de desarrollo urbano, son predios que cuenten con algún tipo de construcción muy económica o sin ella.

ZONA 10**HABITACIONAL CAMPESTRE**

Los fraccionamientos campestres, deberán tener como mínimo, las siguientes características como lotificación: en sus lotes no podrán tener un frente menor de 25 metros, ni una superficie menor de 1000 metros² las construcciones deberán remeterse 10 metros a partir del alineamiento; superficie que se dejará como área libre, se permitirá la construcción en el 50% de la superficie del lote y el resto se aprovechará en espacios abiertos, usos y destinos del suelo: el aprovechamiento predominante será de vivienda unifamiliar para recreación y huertos familiares. Se permitirá solamente el 1% del área vendible para áreas comerciales y de servicios en las zonas autorizadas el fraccionador deberá donar al gobierno municipal el 10% del área vendible del fraccionamiento.

Las áreas de reserva de uso exclusivamente campestre o desarrollos habitacionales, con características equiparables con los desarrollos o complejos asentamientos campestres establecidos, son aquellos que por las condiciones especiales de la zona en que se ubicarán, por la limitada infraestructura existente o en la víspera de la planeación de las mismas y por la urgencia inmediata de resolver problemas de establecimiento de nuevos espacios de uso campestre, pueden ser autorizados por el ayuntamiento, con los requisitos mínimos de urbanización que éste determine, ajustándose a los lineamientos marcados en los programas y declaratorias de desarrollo urbano aplicables y previo estudio socioeconómico del caso, en tal virtud dichos asentamientos se agruparan en una subzona catalogada para tal fin y no en la zona principal o subzonas del caso.

ZONA 11**SUBURBANAS FUERA DEL LÍMITE URBANO**

Es la que cuenta con dos servicios públicos básicos en forma precaria, (por ejemplo: agua y electrificación, o agua y drenaje, etc.) De uso habitacional y el régimen de propiedad generalmente es irregular y el nivel socio-económico de sus habitantes es muy bajo.

ZONA 12**AGROPECUARIO**

Sus lotes no podrán tener un frente menor de 30 metros, ni una superficie menor de 3000 metros², usos y destinos del suelo: el aprovechamiento predominante será para actividades agropecuarias y se permitirá solamente el 2% de la superficie vendible para áreas comerciales y de servicios en las zonas autorizadas se permitirá la construcción para habitación como máximo, en el 15% de la superficie del lote y el resto se aprovechará en actividades agropecuarias donaciones: el fraccionador deberá donar al Gobierno Municipal el 10% del área vendible del fraccionamiento.

Colonias, Fraccionamientos o Asentamientos humanos

SECTOR	NOMBRE DEL ASENTAMIENTO	ZONA HOMOGÉNEA
078	AEROPUERTO	11.3
280	AMP. 15 DE MAYO (TAPIAS)	11.2

SECTOR	NOMBRE DEL ASENTAMIENTO	ZONA HOMOGÉNEA
019	AMP. ROSAS DE TEPEYAC	3.2
000	AMP. TLATELOLCO	4.4

000	AMP. 19 DE MARZO	4.4
000	AMP. ALIANZA POR DURANGO	4.4
053	AMP. ASENTAMIENTOS HUMANOS	3.3
000	AMP. EL MIRADOR	4.4
491	AMP. FUNDO LEGAL EL SALTITO	6.1
040	AMP. HÉCTOR MAYAGOITIA	3.3
057	AMP. HÉCTOR MAYAGOITIA DOMÍNGUEZ	3.3
065	AMP. JOSE LOPEZ PORTILLO	3.2
000	AMP. LAS HUERTAS NORTE	9.1
074	AMP. LAS ROSAS	4.2
065	AMP. LÁZARO CÁRDENAS	3.3
079	AMP. LIBERACION SOCIAL	4.3
000	AMP. LUZ DEL CARMEN	4.4
074	AMP. LUZ DEL CARMEN	4.2
000	AMP. MIGUEL DE LA MADRID (SEGUNDA)	4.4
000	AMP. MORELOS NORTE	4.4
010	AMP. ROSAS DE TEPEYAC	3.2

064	AMP. UNID. HABIT. SAN JOSE	4.2
077	AMP. UNID. HABIT. SAN JOSE	4.2
075	AMP. VALLE DE GUADALUPE I	5.1
075	AMP. VALLE DE GUADALUPE II	5.1
000	AMP. VALLE VERDE ORIENTE (SEGUNDA)	6.1
064	AMP. UNID. HABIT. BELLO ATARDECER	4.4
280	AMPL. 15 DE MAYO	9.2
280	AMPL. 15 DE MAYO	6.2
000	AMPL. 15 DE MAYO	9.2
056	ANT. PLANTA DE IMPREGNACIÓN	2.1
000	ANTIGUA HACIENDA EL PILAR	11.3
075	ANTIGUA HACIENDA LABOR DE GUADALUPE	9.3
068	ANTIGUO CAMINO CONTRERAS AREA COMERCIAL	6.3
045	ASERRADERO MILPILLAS	4.2
005	BARRIO ANALCO	2.2
005	BARRIO ANALCO	7.1
005	BARRIO ANALCO	7.3

005	BARRIO ANALCO	8.1
006	BARRIO ANALCO	8.1
025	BARRIO ANALCO	2.2
005	BARRIO CANTARRANAS	8.1
006	BARRIO DEL CALVARIO	7.1
005	BARRIO TIERRA BLANCA	2.2
005	BARRIO TIERRA BLANCA	7.3
005	BARRIO TIERRA BLANCA	8.1
005	BARRIO TIERRA BLANCA	8.2
078	CALERA Y ANEXOS	9.2
281	CALERA Y ANEXOS	9.2
281	CALERA Y ANEXOS	9.3
056	CAMPO DE BEISBOL (TRIANGULO)	3.3
281	CAMPO MILITAR 5 DE MAYO	6.3
339	CASA BLANCA	12.1
000	CBTA No. 3	9.3
068	CBTIS 110 (LOTE 127)	3.2
071	CD. INDUSTRIAL FRACC NORESTE	6.3
013	CENTRO COMERCIAL PLAZA CENTAURO	2.1
013	CENTRO COMERCIAL PLAZA NUEVA VIZCAYA	1.1
010	CENTRO COMERCIAL TIANGUIS LA HORMIGA	6.3
003	CENTRO COMERCIAL TIANGUIS LA PULGA	1.1
135	CENTRO LOGÍSTICO E INDUSTRIAL DE DURANGO	6.3
000	CIUDAD DE LOS NIÑOS	6.2
025	CIUDAD DEPORTIVA	6.2

742	COL. AGRICOLA NAVACOYAN	11.2
084	COL. ALCALDES	9.1
010	COL. ALEJANDRA A	5.1
010	COL. ALEJANDRA B	5.1
010	COL. ALEJANDRA C	5.1
074	COL. ALIANZA POR DURANGO	5.2
085	COL. AMALIA SOLÓRZANO	9.1
050	COL. AMP. 20 DE NOVIEMBRE	11.2
044	COL. AMP. BUENOS AIRES	4.2
000	COL. AMP. CAMPO ALEGRE	4.4
491	COL. AMP. EL SALTITO	4.3
084	COL. AMP. HÉCTOR MAYAGOITIA DOMÍNGUEZ	4.3
063	COL. AMP. JOSE REVUELTAS	3.2
079	COL. AMP. LIBERACIÓN SOCIAL	4.3
045	COL. AMP. MORELOS SUR	3.3
102	COL. AMP. PASEO DE LA CAMPANA	4.4
021	COL. AMP. PRI	3.2
019	COL. AMP. ROSAS DEL TEPEYAC II	3.2
000	COL. AMP. SAN JUAN	9.3
281	COL. AMP. SAN JUAN	11.2
064	COL. AMP. TLATELOLCO	4.4
084	COL. AMP. VALENTIN GOMEZ FARIAS	4.3
035	COL. ANÁHUAC	3.2
057	COL. ANTONIO RAMÍREZ	3.3
024	COL. ARCOÍRIS	3.2

029	CIUDAD INDUSTRIAL	6.2
034	CIUDAD INDUSTRIAL	6.1
071	CIUDAD INDUSTRIAL	3.2
071	CIUDAD INDUSTRIAL	6.1
071	CIUDAD INDUSTRIAL	6.3
075	CIUDAD INDUSTRIAL	6.1
000	CIUDAD PECUARIA	6.3
070	CLUB CAMPESTRE DE DURANGO	6.1
083	COCA COLA	6.3
024	COL. 1 DE MAYO	3.2
064	COL. 12 DE DICIEMBRE	3.3
039	COL. 16 DE SEPTIEMBRE	2.3
039	COL. 16 DE SEPTIEMBRE	6.1
000	COL. 19 DE MARZO	4.4
027	COL. 20 DE NOVIEMBRE	9.1
050	COL. 20 DE NOVIEMBRE	11.2
067	COL. 20 DE NOVIEMBRE LT- 165 Y 166	6.3
067	COL. 20 DE NOVIEMBRE LT- 165 Y 166	9.3
281	COL. 5 DE MAYO	9.2
041	COL. 8 DE SEPTIEMBRE	3.2
024	COL. 9 DE JULIO	2.3

025	COL. ARCOÍRIS	3.2
056	COL. ARMANDO DEL CASTILLO FRANCO	3.2
064	COL. ARROYO SECO	4.3
063	COL. ARTURO GÁMIZ	3.2
053	COL. ASENTAMIENTOS HUMANOS	3.2
043	COL. AZCAPOTZALCO	2.3
041	COL. AZTECA	3.2
084	COL. BAJIO DORADO	9.1
084	COL. BAJIO DORADO II	9.1
084	COL. BAJIO DORADO III	4.3
077	COL. BELLO AMANECER	4.3
041	COL. BENIGNO MONTOYA	3.3
024	COL. BENITO JUÁREZ	2.3
010	COL. BENJAMÍN MÉNDEZ	3.1
101	COL. BICENTENARIO	4.4
077	COL. BUENAVISTA	4.3
044	COL. BUENOS AIRES	4.2
015	COL. BURÓCRATA	2.1
016	COL. BURÓCRATA	2.1
064	COL. CALANDRIA	4.4
077	COL. CAMPO ALEGRE	4.4

063	COL. CARLOS LUNA	3.3
102	COL. CERRO DE LA CAMPANA	4.3
010	COL. CERRO DEL MERCADO	3.3
010	COL. CERRO DEL MERCADO	6.3
019	COL. CERRO DEL MERCADO	3.2
065	COL. CESAR GUILLERMO MERAZ	3.3
084	COL. CHE GUEVARA	4.4
048	COL. CHULAS FRONTERAS	3.2
067	COL. CIELO AZUL	5.2
067	COL. CIELO AZUL	9.1
003	COL. CIÉNEGA	2.3
016	COL. CIÉNEGA	2.3
017	COL. CIÉNEGA	2.3
078	COL. CINCO DE MAYO	9.2
077	COL. CLAVELES I	4.3
077	COL. CLAVELES II	4.3
077	COL. CLAVELES III	4.3
010	COL. CLÍNICA 44	6.3
024	COL. CNOP	2.3
000	COL. COLONIA CARRIL 2000	4.3
053	COL. CONSTITUCIÓN	4.3
101	COL. CONSTITUYENTES	4.2

074	COL. EL PARAISO	4.2
085	COL. EL PRADO	9.3
017	COL. EL REFUGIO	2.3
084	COL. EL ROSAL	4.3
491	COL. EL SALTITO	1.1
037	COL. EMILIANO ZAPATA	3.2
006	COL. EMPLEADO MUNICIPAL	1.3
000	COL. ERNESTO CHE GUEVARA	4.4
012	COL. ESPERANZA	1.1
012	COL. FÁTIMA	1.1
021	COL. FELIPE ÁNGELES	3.2
040	COL. FELIPE ÁNGELES	3.2
057	COL. FELIPE ÁNGELES	3.2
023	COL. FRANCISCO VILLA	3.2
011	COL. FRANCISCO ZARCO	3.2
056	COL. FRANCISCO ZARCO	3.2
056	COL. FRAY DIEGO	3.1
064	COL. GAVIOTAS II	4.2
022	COL. GENARO VÁZQUEZ	2.3
123	COL. GENERAL LAZARO CARDENAS (GARABITOS NUEVO)	11.2
057	COL. GOBERNADORES	3.3
013	COL. GUILLERMINA	1.1

079	COL. CRISTÓBAL COLON	4.3
044	COL. DEL BOSQUE	4.2
014	COL. DEL MAESTRO	2.1
018	COL. DEL VALLE	2.3
068	COL. DEMOCRACIA SINDICAL I	3.2
058	COL. DEMOCRACIA SINDICAL III	3.2
024	COL. DÍAZ ORDAZ	2.3
035	COL. DIVISIÓN DEL NORTE	3.2
035	COL. DIVISIÓN DEL NORTE	3.3
053	COL. DIVISIÓN DEL NORTE	3.3
053	COL. DOLORES DEL RIO	4.3
053	COL. DOLORES DEL RIO II	4.3
101	COL. EDMUNDO RAVELO DUARTE	4.2
077	COL. EJIDAL	4.1
010	COL. EL CIPRÉS (CERRO DEL MERCADO)	3.2
048	COL. EL CIPRÉS (LA TINAJA Y LOS LUGOS)	3.3
000	COL. EL CISNE	4.4
000	COL. EL CISNE II	4.4
064	COL. EL DURAZNO	4.3
076	COL. EL ENSUEÑO	4.2
077	COL. EL LUCERO	4.3
084	COL. EL MIRADOR	4.3
077	COL. EL NAYAR	4.4
080	COL. EL NAYAR	4.4

024	COL. GUSTAVO DIAZ ORDAZ	2.3
015	COL. HEBERTO CASTILLO	2.2
021	COL. HÉCTOR MAYAGOITIA	3.3
040	COL. HÉCTOR MAYAGOITIA	3.2
040	COL. HÉCTOR MAYAGOITIA	3.3
084	COL. HÉCTOR MAYAGOITIA	3.3
051	COL. HIDALGO	9.2
052	COL. HIDALGO	9.2
015	COL. HIPÓDROMO	2.2
016	COL. HIPÓDROMO	2.2
022	COL. HIPÓDROMO	2.2
074	COL. HUMBERTO GUTIERREZ CORONA	5.2
101	COL. IGNACIO ZARAGOZA	4.2
082	COL. INDEPENDENCIA	9.1
027	COL. INDUSTRIAL LADRILLERA	3.2
018	COL. INSURGENTES	2.2
018	COL. INSURGENTES	3.1
066	COL. ISABEL ALMANZA	3.2
023	COL. IV CENTENARIO	2.2
022	COL. J. GUADALUPE RODRIGUEZ	2.3
045	COL. JALISCO	2.2
062	COL. JARDINES DE CANCÚN	3.3
053	COL. JESUS MARÍA	4.3
063	COL. JOSE ÁNGEL LEAL	3.3

084	COL. JOSE MA. MORELOS Y PAVÓN	3.3
065	COL. JOSE MARÍA MORELOS Y PAVÓN	3.3
017	COL. JOSE MARTÍ	3.2
063	COL. JOSE REVUELTAS	3.2
036	COL. JUAN DE LA BARRERA	2.1
048	COL. JUAN ESCUTIA	3.3
049	COL. JUAN LIRA-BRACHO	3.3
084	COL. JUAN SALAZAR	9.1
076	COL. JUSTICIA SOCIAL	4.3
102	COL. LA CAMPANA	4.4
010	COL. LA CUADRA	3.2
044	COL. LA ESMERALDA	2.2
000	COL. LA FERRERÍA (4 DE OCTUBRE)	11.2
024	COL. LA JOYA	3.3
053	COL. LA JOYA	4.3
044	COL. LA LOMITA	4.2
064	COL. LA MODERNA	4.3
056	COL. LA PONDEROSA	4.3
010	COL. LA RIELERA	3.2

000	COL. LOMAS DEL SUR	4.4
064	COL. LOMAS RINCÓN CHAPULTEPEC	3.2
011	COL. LOPEZ MATEOS	3.2
065	COL. LOPEZ PORTILLO	3.3
084	COL. LOPEZ PORTILLO	3.3
060	COL. LOS AGAVES	5.2
053	COL. LOS ÁLAMOS	3.3
006	COL. LOS ÁNGELES	1.1
008	COL. LOS ÁNGELES	1.1
101	COL. LOS BETABELES	5.2
076	COL. LOS GIRASOLES	4.3
043	COL. LOS SAUCES	3.2
077	COL. LOS TULIPANES I	4.4
077	COL. LOS TULIPANES II	4.4
023	COL. LUCIO CABAÑAS	3.2
046	COL. LUCIO CABAÑAS	3.2
049	COL. LUIS DONALDO COLOSIO	3.2
027	COL. LUIS ECHEVERRÍA	3.1
028	COL. LUIS ECHEVERRÍA	3.1

057	COL. LA VIRGEN	3.3
068	COL. LABOR DE GUADALUPE	3.3
040	COL. LADERA DEL PEDREGAL	3.3
084	COL. LADERA DEL PEDREGAL	3.3
053	COL. LAS AURORAS	4.3
050	COL. LAS CALZADAS 20 DE NOVIEMBRE	11.1
040	COL. LAS CUMBRES	3.2
057	COL. LAS CUMBRES	3.2
084	COL. LAS CUMBRES	3.2
010	COL. LAS ENCINAS	5.1
077	COL. LAS ESPERANZAS	4.3
025	COL. LAS FLORES	3.3
076	COL. LAS FLORES DE LA FERRERÍA	4.1
064	COL. LAS GARDENIAS	4.2
064	COL. LAS GAVIOTAS I	4.4
000	COL. LAS GAVIOTAS III	4.4
071	COL. LAS HUERTAS	9.1
057	COL. LAS MARGARITAS	3.3
000	COL. LAS MARIPOSAS	4.4
075	COL. LAS MORENITAS	5.2
040	COL. LAS PALMAS	3.3
084	COL. LAS PALMAS	3.3
074	COL. LAS ROSAS	4.2
021	COL. LÁZARO CÁRDENAS	3.3
065	COL. LÁZARO CÁRDENAS	3.3
079	COL. LIBERACIÓN SOCIAL	4.3
000	COL. LOMAS DE SAN IGNACIO	9.3

074	COL. LUZ DEL CARMEN	4.2
021	COL. LUZ Y ESPERANZA	3.3
009	COL. MADERERA	3.2
019	COL. MADERERA	3.2
025	COL. MANUEL BUENDÍA	3.2
064	COL. MANUEL GOMEZ MORÍN	3.3
000	COL. MANUEL ROSAS	9.3
048	COL. MASIE	3.2
042	COL. MÁXIMO GÁMIZ	2.3
084	COL. MESA CHULA	9.3
041	COL. MÉXICO	3.3
076	COL. MÉXICO	3.3
040	COL. MIGUEL DE LA MADRID	3.3
057	COL. MIGUEL DE LA MADRID	3.3
084	COL. MIGUEL DE LA MADRID	3.3
024	COL. MIGUEL GONZALEZ AVELAR	3.2
084	COL. MIRADOR	4.3
062	COL. MIRAMAR	2.3
077	COL. MIRELES	4.3
045	COL. MORELOS (SUR)	3.3
065	COL. MORELOS NORTE	3.3
009	COL. MORGA	3.2
019	COL. MORGA	3.2
021	COL. MORGA	3.2
065	COL. MORGA	3.2
040	COL. NIÑOS HÉROES	3.3
084	COL. NIÑOS HÉROES	3.3

012	COL. NUEVA VIZCAYA	1.1
013	COL. NUEVA VIZCAYA	1.1
024	COL. NUEVO AMANECER	3.3
068	COL. OCTAVIO PAZ	3.2
016	COL. OLGA MARGARITA	2.2
084	COL. PALMA ALTA	4.3
084	COL. PALMA NUEVA	4.3
074	COL. PARAÍSO	4.2
102	COL. PASEO DE LA CAMPANA	4.4
000	COL. PASEO DE LA PRADERA	4.4
084	COL. PASEO DE LA PRADERA	9.1
062	COL. PATRIA LIBRE	2.3
079	COL. PEDRO AVILA NEVAREZ	4.4
018	COL. PICACHOS	3.2
066	COL. PLANTA DE IMPREGNACIÓN	3.2
016	COL. PORFIRIO DÍAZ	2.2

069	COL. SOLIDARIDAD	3.2
021	COL. TEJADA ESPINO	3.3
065	COL. TEJADA ESPINO	3.3
084	COL. TEJADA ESPINO	3.3
010	COL. TERRENOS DEL FERROCARRIL	3.2
025	COL. TIERRA Y LIBERTAD	3.2
064	COL. TLAHELLOCO	4.2
050	COL. UNE	9.1
019	COL. UNIDAD GUADALUPE	3.2
043	COL. UNIVERSAL	2.3
084	COL. VALENTÍN GOMEZ FARÍAS	4.3
077	COL. VALLE ALEGRE	4.3
076	COL. VALLE DE MÉXICO	4.1
020	COL. VALLE DEL SUR	2.2
057	COL. VALLE DORADO	3.3
068	COL. VALLE FLORIDO	3.2

008	COL. PREDIO CANOAS	6.1
006	COL. PREDIO LA LOZA	1.2
000	COL. PREDIO SAN LUIS	9.3
021	COL. PRI	3.2
082	COL. PROMOTORES SOCIALES	9.1
000	COL. RAQUEL VELÁZQUEZ	4.4
012	COL. REAL DEL PRADO	1.1
019	COL. RECUERDOS DEL PASADO	3.2
084	COL. REVOLUCION MEXICANA	3.3
000	COL. REVOLUCIÓN MEXICANA	4.3
023	COL. RICARDO FLORES MAGÓN	3.3
071	COL. RINCÓN DEL LOBO	9.1
062	COL. RINCONADA LOS ÁLAMOS	2.2
000	COL. RINCONADA VERDE	9.1
019	COL. ROSAS DEL TEPEYAC	3.2
074	COL. SAN CARLOS	3.3
071	COL. SAN IGNACIO	1.2
071	COL. SAN IGNACIO	9.1
010	COL. SAN ISIDRO	3.2
039	COL. SAN ISIDRO	3.2
064	COL. SAN JOSE	4.3
281	COL. SAN JUAN	11.2
010	COL. SAN MARTIN	3.3
064	COL. SAN MIGUEL	3.3
076	COL. SAN VICENTE	4.3
014	COL. SANTA FE	2.2
009	COL. SANTA MARÍA	3.2
000	COL. SANTILLÁN	4.3
021	COL. SERGIO MÉNDEZ ARCEO	3.2
008	COL. SILVESTRE DORADOR	2.2

076	COL. VALLE VERDE	4.3
082	COL. VALLE VERDE	4.3
102	COL. VALLE VERDE (OTE)	4.3
102	COL. VALLE VERDE (OTE)	6.2
076	COL. VALLE VERDE SUR	4.3
010	COL. VALLESOL	3.2
018	COL. VETERANOS DE LA REVOLUCIÓN	3.1
023	COL. VICENTE GUERRERO	3.1
009	COL. VILLA DE GUADALUPE	3.2
021	COL. VILLA DE GUADALUPE	3.2
076	COL. VILLA UNIVERSITARIA	4.3
077	COL. VILLAS ALPINAS	4.3
080	COL. VILLAS DEL RIO	9.1
066	COL. VIVAH	4.2
281	CONDOMINIO CERRADA CALERA	9.1
044	CONDOMINIO EDIFICIO LASALLE	1.2
031	CONDOMINIO LOFTS-LAVIU	1.2
003	CONDOMINIO MASCAREÑAS	8.1
005	CONDOMINIO PRIVADA LA CORREGIDORA	5.1
044	CONDOMINIO PRIVADA LOMA VISTA	1.1
015	CONDOMINIO PRIVADA MAPIMI	2.2
001	CONDOMINIO SAN FERNANDO	8.1
061	CONJUNTO HABITACIONAL AGATA	3.1
048	CONJUNTO HABITACIONAL CERRADA ROSAS	3.1
101	CONJUNTO HABITACIONAL CIRCUITO ESPAÑOL	5.1
017	CONJUNTO HABITACIONAL EL REFUGIO	2.3
010	CONJUNTO HABITACIONAL EL VERGEL	6.3
068	CONJUNTO HABITACIONAL LAS ALAMEDAS	3.3
061	CONJUNTO HABITACIONAL LAS MARGARITAS	3.3
045	CONJUNTO HABITACIONAL LAS MISIONES	2.1

045	CONJUNTO HABITACIONAL LAS PRADERAS	3.3
016	CONJUNTO HABITACIONAL REFORMA	2.1
002	CONJUNTO HABITACIONAL RINCONADA RAMIREZ	8.1
080	CONJUNTO HABITACIONAL TORRES TOSCANA	1.1
044	CONJUNTO HABITACIONAL VILLAS DEL PARQUE	1.1
039	CONJUNTO VILLA ABRAHAM	2.2
060	CORREDOR COMERCIAL BLVD. DE LA JUVENTUD	6.1
079	CORREDOR COMERCIAL BLVD. DE LA JUVENTUD	6.1
102	CORREDOR COMERCIAL BLVD. DE LA JUVENTUD	6.1
034	CORREDOR COMERCIAL BLVD. FRANCISCO VILLA	6.3
075	CORREDOR COMERCIAL BLVD. FRANCISCO VILLA	6.3

045	FRACC. ÁNGELES VILLAS	2.2
082	FRACC. ARANTZAZU	5.1
082	FRACC. ARANTZAZU II	5.1
101	FRACC. ARANZA	5.1
082	FRACC. ARTEMISAS	5.1
082	FRACC. ARTEMISAS II	5.1
056	FRACC. ASERRADERO	3.1
068	FRACC. ATENAS	3.2
024	FRACC. AZTLÁN	2.3
064	FRACC. BALCON DE TAPIAS	2.1
031	FRACC. BALCONES DE REMEDIOS	1.3

281	CORREDOR COMERCIAL BLVD. FRANCISCO VILLA	6.3
021	DEPORTIVA GÁNDARA SOTO	6.2
077	DES. HABIT. VILLA ANTIGUA	4.3
339	DESARROLLO HABITACIONAL	12.1
101	DESARROLLO HABITACIONAL LAS MAGDALENAS	5.1
241	EJIDO 15 DE OCTUBRE	11.2
241	EJIDO 15 DE OCTUBRE	6.2
079	EJIDO 15 DE OCTUBRE	11.1
064	EJIDO ARROYO SECO	9.1
101	EJIDO BENITO JUÁREZ	3.3
153	EJIDO CRISTOBAL COLON	11.2
000	EJIDO EL NAYAR	4.4
080	EJIDO EL NAYAR	9.1
102	EJIDO J. GUADALUPE RODRIGUEZ	9.3
102	EJIDO J. GUADALUPE RODRIGUEZ	12.1
084	EJIDO MORGÁ	9.3
080	ENTRONQUE EL SATÉLITE	6.2
000	FRACC. 15 DE OCTUBRE	5.2
068	FRACC. 20 DE NOVIEMBRE II	3.3
027	FRACC. 22 DE SEPTIEMBRE	3.2
048	FRACC. ABETOS	5.1
010	FRACC. ACEREROS	3.2
029	FRACC. ACUEDUCTO	3.1
104	FRACC. AGROPECUARIO EL PILAR DE ZARAGOZA	8021
072	FRACC. ALAMEDAS II	2.2
055	FRACC. ALAMITOS	2.3
044	FRACC. ALEJANDRO PLUS	2.3
072	FRACC. ALEXA	1.2
072	FRACC. ALEXA II	1.2
025	FRACC. ALEXA PLUS	1.1
064	FRACC. AMP. LA HUERTA	4.3
047	FRACC. AMP. SAN JUAN	3.3
070	FRACC. AMPL. EL CAMPESTRE	1.1
101	FRACC. ANCIRA	3.1
045	FRACC. ÁNGELES	2.2

101	FRACC. BARCELONA ETAPA I	5.1
101	FRACC. BARCELONA ETAPA II	5.1
101	FRACC. BARCELONA ETAPA III	5.1
101	FRACC. BARCELONA ETAPA IV	5.1
101	FRACC. BARCELONA ETAPA V	5.1
009	FRACC. BELLA VISTA	3.2
021	FRACC. BELLA VISTA	3.2
074	FRACC. BICENTENARIO	4.2
048	FRACC. BOODAMTAM	5.1
058	FRACC. BOSQUES	3.2
137	FRACC. BOSQUES DE MONTESION	10.4
139	FRACC. BOSQUES DE LLANO GRANDE	10.4
137	FRACC. BOSQUES DE MONTESION	10.2
058	FRACC. BOSQUES DEL VALLE	3.1
068	FRACC. BRISA DIAMANTE	2.2
041	FRACC. BUGAMBILIAS	5.1
003	FRACC. CABALLERO	1.1
068	FRACC. CALIFORNIA	3.3
000	FRACC. CALLEJÓN DE VALENCIA	5.2
045	FRACC. CAMINO REAL	2.1
060	FRACC. CAMINOS DEL SOL	5.1
070	FRACC. CAMPESTRE AMANECER	10.2
070	FRACC. CAMPESTRE DE DURANGO	1.1
080	FRACC. CAMPESTRE DE DURANGO	1.1
000	FRACC. CAMPESTRE EL VERGEL	10.4
113	FRACC. CAMPESTRE ESMERALDA	10.3
064	FRACC. CAMPESTRE JACARANDAS	2.3
072	FRACC. CAMPESTRE JACARANDAS	2.3
070	FRACC. CAMPESTRE LA MARTINICA	10.2
142	FRACC. CAMPESTRE LOS CHIRIMOYOS	10.4
000	FRACC. CAMPESTRE LOS PINOS	9.3
115	FRACC. CAMPESTRE PAVORREAL	9.2
128	FRACC. CAMPESTRE QUINTAS LOS SAUCES	10.3
120	FRACC. CAMPESTRE RANCHO ALEGRE	10.4
080	FRACC. CAMPESTRE RESIDENCIAL LOS NOGALES	9.2

000	FRACC. CAMPESTRE VERGEL	10.3
710	FRACC. CAMPSTRE RANCHO EL OSO	10.4
015	FRACC. CANELA	2.3
055	FRACC. CANELA	2.3
005	FRACC. CAZARCO	3.1
066	FRACC. CENTAURO DEL NORTE	3.3
029	FRACC. CERRADA DE LAS TORRES	5.1
068	FRACC. CERRADA JADE	5.1
080	FRACC. CERRADA LAS PRIVANZAS	1.2

027	FRACC. ESPAÑA	9.3
029	FRACC. ESPAÑOL	2.1
023	FRACC. ESPARZA	2.3
024	FRACC. ESTANCIA	2.3
005	FRACC. ESTRELLA	2.2
063	FRACC. EUCALIPTOS	3.2
000	FRACC. EX HACIENDA DE OTINAPA	10.4
034	FRACC. FIDEICOMISO CD INDUSTRIAL	5.1
058	FRACC. FIDEL VELÁZQUEZ	5.1

026	FRACC. CHAPULTEPEC	2.3
061	FRACC. CIBELES	6.1
039	FRACC. CIELO VISTA	5.1
034	FRACC. CIUDAD INDUSTRIAL	5.1
085	FRACC. CIUDAD SAN ISIDRO	3.2
000	FRACC. CLUB SIERRA CAMPESTRE	10.3
074	FRACC. COLIBRI	5.1
074	FRACC. COLIBRI II	5.1
074	FRACC. COLIBRI II	5.1
085	FRACC. COLINAS DE SAN ISIDRO	5.1
044	FRACC. COLINAS DEL SALTITO	1.2
068	FRACC. CONJUNTO RESIDENCIAL SANTA CLARA	1.3
071	FRACC. CORTIJO RESIDENCIAL	1.2
071	FRACC. CORTIJO RESIDENCIAL PLUS	1.2
083	FRACC. COTTO DE ASTURIAS	1.1
079	FRACC. CRISTOBAL COLON	4.3
071	FRACC. CUMBRES RESIDENCIAL	1.2
071	FRACC. CUMBRES RESIDENCIAL III	1.2
044	FRACC. DEL BOSQUE	1.1
013	FRACC. DEL LAGO	1.1
072	FRACC. DESARROLLO HABIT.PARAÍSO	10.1
010	FRACC. DIONISIO GALLARDO	3.1
049	FRACC. DOMINGO ARRIETA	3.1
039	FRACC. DURANGO INTEGRAL	2.2
056	FRACC. ECUESTRE LOS AGAVES	2.2
066	FRACC. EL ALACRÁN	5.1
083	FRACC. EL ATARDECER II	1.2
083	FRACC. EL ATARDECER III	1.2
083	FRACC. EL BOSQUE RESIDENCIAL	1.2
005	FRACC. EL BRILLANTE	3.1
005	FRACC. EL CONSUELO	3.1
000	FRACC. EL DORADO	12.1
033	FRACC. EL EDÉN	2.2
005	FRACC. EL MILAGRO	2.2
083	FRACC. EL ROBLE RESIDENCIAL	1.2
024	FRACC. EL ROSARIO	3.2
027	FRACC. ESPAÑA	5.2

034	FRACC. FIDEL VELÁZQUEZ II	5.1
075	FRACC. FLORENCIA	3.2
023	FRACC. FRANCISCO GONZALEZ DE LA VEGA	2.2
036	FRACC. FRANCISCO I MADERO	2.1
056	FRACC. FRANCISCO SARABIA	3.2
011	FRACC. FRAY DIEGO	3.1
074	FRACC. FRIDA KAHLO	5.1
029	FRACC. FSTSE	3.2
101	FRACC. GALICIA	9.3
041	FRACC. GARDENIAS	3.2
044	FRACC. GARDENIAS PRIVADAS RESIDENCIALES	1.2
101	FRACC. GERALDINE	5.1
029	FRACC. GLORIETA	2.1
054	FRACC. GLORIETA	2.1
045	FRACC. GRANJA GRACIELA	3.1
030	FRACC. GUADALUPE	2.2
061	FRACC. GUADALUPE VICTORIA INFONAVIT	3.2
044	FRACC. HACIENDA ALEJANDRO PLUS	2.3
029	FRACC. HACIENDA DE FRAY DIEGO	2.2
064	FRACC. HACIENDA DE TAPIAS	3.2
064	FRACC. HACIENDA DE TAPIAS II	3.2
064	FRACC. HACIENDA DE TAPIAS III	3.2
064	FRACC. HACIENDA DE TAPIAS III	5.1
066	FRACC. HACIENDA LAS FLORES	3.1
072	FRACC. HACIENDA RESIDENCIAL LA NOGALERA	5.1
072	FRACC. HACIENDA RESIDENCIAL SAN FERNANDA	2.2
056	FRACC. HACIENDAS	1.2
080	FRACC. HACIENDAS DEL CAMPESTRE	1.1
068	FRACC. HACIENDAS DEL PEDREGAL I	5.1
068	FRACC. HACIENDAS DEL PEDREGAL II	5.1
072	FRACC. HACIENDAS DEL SALTITO	1.2
025	FRACC. HERNANDEZ	2.3
000	FRACC. HÉROES NACIONALES	5.2
003	FRACC. HERRERA LEYVA	1.1
027	FRACC. HOGARES DEL PARQUE	5.1
033	FRACC. HUIZACHE I	3.3
033	FRACC. HUIZACHE II	3.3

048	FRACC. INDUSTRIAL NUEVO DURANGO	6.3
028	FRACC. INDUSTRIAL SCORPIO	6.3
029	FRACC. JARDINES DE ALEJANDRIA	2.1
029	FRACC. JARDINES DE DURANGO	2.1
058	FRACC. JARDINES DE SAN ANTONIO	3.2

000	FRACC. LAS HUERTAS NORTE	9.1
050	FRACC. LAS LOMAS 20 DE NOVIEMBRE	11.1
069	FRACC. LAS MILPAS	3.1
058	FRACC. LAS NUBES	3.2
058	FRACC. LAS NUBES II	3.2

075	FRACC. JARDINES DEL REAL I	5.1
075	FRACC. JARDINES DEL REAL II	5.1
075	FRACC. JARDINES DEL REAL III	5.1
075	FRACC. JARDINES DEL REAL IV	5.1
027	FRACC. JORGE HERRERA DELGADO	5.1
061	FRACC. JOYAS DEL VALLE	3.1
049	FRACC. LA ARBOLEDA	3.1
101	FRACC. LA CIENAGA	5.1
029	FRACC. LA CIMA	3.1
027	FRACC. LA CORUÑA	2.2
005	FRACC. LA ESMERALDA	3.1
044	FRACC. LA ESMERALDA	6.1
024	FRACC. LA ESTANCIA	2.3
056	FRACC. LA FORESTAL	3.1
024	FRACC. LA GRANJA	2.2
061	FRACC. LA HACIENDA	3.2
002	FRACC. LA HUERTA	8.1
064	FRACC. LA HUERTA	4.3
009	FRACC. LA LOMA	3.2
075	FRACC. LA LUZ	3.2
068	FRACC. LA NORIA	3.3
036	FRACC. LA PRADERA	3.1
017	FRACC. LA PROVIDENCIA FOVISSTE	2.2
075	FRACC. LA RAZA	5.2
071	FRACC. LA SAUCEDA	1.2
071	FRACC. LA SAUCEDA	1.2
039	FRACC. LAS ÁGUILAS	2.2
072	FRACC. LAS ALAMEDAS	2.2
072	FRACC. LAS ALAMEDAS II	2.2
032	FRACC. LAS AMÉRICAS	2.2
049	FRACC. LAS ARBOLEDAS	3.1
058	FRACC. LAS BRISAS	2.2
068	FRACC. LAS BUGAMBILIAS	5.1
068	FRACC. LAS BUGAMBILIAS II	5.1
068	FRACC. LAS BUGAMBILIAS III	5.2
080	FRACC. LAS CALZADAS	2.1
027	FRACC. LAS CUMBRES	3.2
071	FRACC. LAS CUMBRES	1.3
066	FRACC. LAS FLORES III	5.1
061	FRACC. LAS FUENTES	3.1
000	FRACC. LAS HUERTAS II	9.1

016	FRACC. LAS PLAYAS	2.2
080	FRACC. LAS PRIVANZAS	1.2
080	FRACC. LAS QUINTAS	1.1
034	FRACC. LAS VEGAS	3.2
133	FRACC. LAS VILLAS	5.1
084	FRACC. LEGISLADORES DURANGUEÑOS	4.3
083	FRACC. LINDA VISTA	1.2
000	FRACC. LLANO GRANDE	10.3
101	FRACC. LOCUTORES	5.1
045	FRACC. LOMA BONITA II	2.2
044	FRACC. LOMA DORADA	1.1
044	FRACC. LOMA DORADA DIAMANTE	1.1
044	FRACC. LOMAS	1.2
084	FRACC. LOMAS DE SAN ISIDRO	3.2
025	FRACC. LOMAS DEL GUADIANA	1.1
044	FRACC. LOMAS DEL PARQUE	1.1
044	FRACC. LOMAS DEL SAHUATOBA	1.2
068	FRACC. LOS AGAVES	3.2
055	FRACC. LOS ÁLAMOS	2.3
075	FRACC. LOS ARBOLITOS I	5.1
075	FRACC. LOS ARBOLITOS II	5.1
075	FRACC. LOS ARBOLITOS III	5.1
083	FRACC. LOS CEDROS RESIDENCIAL	1.2
000	FRACC. LOS CEREZOS	2.1
060	FRACC. LOS DURAZNOS	3.3
075	FRACC. LOS ENCINOS	3.2
063	FRACC. LOS EUCALIPTOS	3.2
027	FRACC. LOS FRESNOS	3.2
033	FRACC. LOS FUENTES	2.2
068	FRACC. LOS GIRASOLES	5.1
083	FRACC. LOS LAURELES RESIDENCIAL	1.2
083	FRACC. LOS NOGALES	1.2
069	FRACC. LOS NOGALES	5.1
083	FRACC. LOS NOGALES RESIDENCIAL	1.2
069	FRACC. LOS PINOS	2.1
006	FRACC. LOS REMEDIOS	2.1
031	FRACC. LOS REMEDIOS	2.1
027	FRACC. LOS VIÑEDOS	5.1
027	FRACC. LOS VIÑEDOS II	5.1
010	FRACC. LUIS GOMEZ ZEPEDA	3.1
006	FRACC. MADRAZO	1.1

007	FRACC. MADRAZO	1.1
069	FRACC. MARGARITA MAZA DE JUÁREZ	3.2

000	FRACC. PRIV. LA SAN MARTINA	3.2
068	FRACC. PRIV. LAS HORTENCIAS	1.3

058	FRACC. MARÍA LUISA	3.2
074	FRACC. MILENIO 460	5.1
074	FRACC. MILENIO II ETAPA	5.1
083	FRACC. MISION REAL CASTILLA	10.1
061	FRACC. MONTE BELLO	3.2
084	FRACC. NAPOLEON GOMEZ SADA	5.1
015	FRACC. NAZAS	2.2
049	FRACC. NIÑOS HÉROES (SUR)	3.3
024	FRACC. NIÑOS HÉROES DE CHAPULTEPEC	2.3
024	FRACC. NIÑOS HÉROES DE CHAPULTEPEC	5.1
069	FRACC. NOGALES	5.1
066	FRACC. NUEVA PROVIDENCIA	5.1
066	FRACC. NUEVO DURANGO I	5.1
066	FRACC. NUEVO DURANGO II	5.1
066	FRACC. NUEVO DURANGO III	5.1
066	FRACC. NUEVO DURANGO IIIII	5.1
050	FRACC. NUEVO PEDREGAL	5.1
075	FRACC. NUEVO PEDREGAL III	5.1
075	FRACC. NUEVO VALLE	5.1
082	FRACC. O'DAM	5.1
005	FRACC. OCAMPO	3.1
036	FRACC. OCAMPO	3.2
074	FRACC. ORQUIDEA	5.1
058	FRACC. PALADIO	2.2
002	FRACC. PALOMA	8.1
056	FRACC. PARQUE INDUSTRIAL COMERCIAL Y DE SERVICIOS KORIAN	6.1
085	FRACC. PASEO DE LAS MANGAS	3.3
072	FRACC. PASEO DEL BOSQUE	5.1
044	FRACC. PASEO DEL SALTITO	1.2
029	FRACC. PASO REAL	5.1
641	FRACC. PEDREGAL DEL BOSQUE (POBLADO)	8030
079	FRACC. PIRINEOS	5.1
029	FRACC. PORTAL DE ALEJANDRIA	2.1
000	FRACC. PORTALES DE VALENCIA	2.1
024	FRACC. POTREROS DEL REFUGIO	2.3
101	FRACC. PRADERAS DE SAN BENITO	5.1
045	FRACC. PRADERAS DEL SUR	3.3
030	FRACC. PREDIO GRANADOS	2.1
066	FRACC. PRIMER PRESIDENTE	5.1
009	FRACC. PRIV SAN VICENTE	3.2
072	FRACC. PRIV. ALEJANDRO	2.2
000	FRACC. PRIV. DEL SAHUARO	1.2

008	FRACC. PRIV. LOS SAUCES	2.2
002	FRACC. PRIV. RESIDENCIAL PORVENIR	8.1
016	FRACC. PRIV. RINCÓN DE AGRICULTURA	2.2
072	FRACC. PRIV. SAN SEBASTIAN	2.2
009	FRACC. PRIV. SAN VICENTE	3.2
061	FRACC. PRIVADA ÁGATA	3.2
061	FRACC. PRIVADA ALEJANDRINA	3.3
027	FRACC. PRIVADA ASERRADERO	3.3
068	FRACC. PRIVADA CASA BLANCA	1.3
059	FRACC. PRIVADA GAVIOTAS	1.1
005	FRACC. PRIVADA LUNA	2.2
058	FRACC. PRIVADA MARIANA	5.1
036	FRACC. PRIVADA PARAÍSO	2.2
022	FRACC. PRIVADA SAN LORENZO	3.3
101	FRACC. PRIVADA SAN MARTIN	4.2
068	FRACC. PRIVADA SAN VICENTE	3.2
022	FRACC. PRIVADA VILLA SAN LORENZO	3.3
044	FRACC. PRIVADA VILLA SAN LORENZO	1.2
059	FRACC. PRIVADA VISTA DEL SOL	5.2
071	FRACC. PRIVADAS DE PUERTA NORTE	1.2
044	FRACC. PRIVADAS DEL GUADIANA	1.2
044	FRACC. PRIVADAS DEL PARQUE	1.21
044	FRACC. PRIVADAS DEL SAHUATOBA	1.2
045	FRACC. PRIVADAS LAS QUINTAS	1.2
063	FRACC. PRIVADAS SAN IGNACIO	1.2
006	FRACC. PRIVADO VILLA LOS REMEDIOS	1.2
140	FRACC. PROVIDENCIA ECO PARK ADVENTURE	10.4
017	FRACC. PROVIDENCIA FOVISSSTE	2.2
017	FRACC. PROVIDENCIA INDECO	2.3
068	FRACC. PROVINCIAL	3.3
063	FRACC. PUERTA DE SAN IGNACIO	3.2
031	FRACC. PUERTA PONIENTE TORRES RESIDENCIALES	1.3
025	FRACC. PUERTAS DEL SOL	5.1
064	FRACC. PUERTAS DEL SOL	5.1
064	FRACC. PUERTAS DEL SOL II	5.1
064	FRACC. PUERTAS DEL SOL III	5.1
068	FRACC. QUINTAS DEL REAL	5.1
082	FRACC. RANCHO SAN MIGUEL	5.1
082	FRACC. RANCHO SAN MIGUEL II	5.1
044	FRACC. REAL CALETTO	1.2
070	FRACC. REAL CAMPESTRE	1.2
080	FRACC. REAL DE PRIVANZAS	1.2

034	FRACC. REAL DE VILLAS	3.2
069	FRACC. REAL DEL COUNTRY	2.2
044	FRACC. REAL DEL LAGO	1.2
059	FRACC. REAL DEL MEZQUITAL	1.1
038	FRACC. REAL DEL NARANJAL	2.2
027	FRACC. REAL VICTORIA	5.1
027	FRACC. REAL VICTORIA II	5.1
016	FRACC. REFORMA	5.1
101	FRACC. REFORMA II	4.2
075	FRACC. RENACIMIENTO	3.2
072	FRACC. RESIDENCIAL ALAMEDAS	2.2
068	FRACC. RESIDENCIAL ARANJUEZ	2.2
044	FRACC. RESIDENCIAL CALETO	1.2
064	FRACC. RESIDENCIAL CAMPO DE GOLF LA CAÑADA	2.1
068	FRACC. RESIDENCIAL CASABLANCA	1.3
000	FRACC. RESIDENCIAL CONSTANTINO	2.1
068	FRACC. RESIDENCIAL DEL VALLE	3.1
083	FRACC. RESIDENCIAL EL ATARDECER	1.2
068	FRACC. RESIDENCIAL EL MARQUES	2.2
083	FRACC. SAN FELIPE	1.2
061	FRACC. SAN GABRIEL	3.2
010	FRACC. SAN IGNACIO	6.2
039	FRACC. SAN IGNACIO	2.2
068	FRACC. SAN JORGE	3.3
068	FRACC. SAN JORGE II	9.1
068	FRACC. SAN JORGE III	3.1
068	FRACC. SAN JORGE III	9.1
029	FRACC. SAN JOSE	5.1
071	FRACC. SAN JUAN	3.3
075	FRACC. SAN LUIS	3.2
075	FRACC. SAN LUIS I	3.2
075	FRACC. SAN LUIS II	3.2
075	FRACC. SAN LUIS III	3.2
034	FRACC. SAN MARCOS	3.1
034	FRACC. SAN MATEO	5.1
071	FRACC. SAN PATRICIO	1.2
006	FRACC. SAN ROQUE	1.1
000	FRACC. SAN SEBASTIÁN	3.2
047	FRACC. SANTA AMELIA	3.2
076	FRACC. SANTA ANITA	5.1
068	FRACC. SANTA CLARA	1.3

083	FRACC. SANTA TERESA DE JACALES	5.2
072	FRACC. SANTI CONDOMINIO RESIDENCIAL	1.2
025	FRACC. SARH	2.2
069	FRACC. SEDUE	3.2
071	FRACC. SENDEROS DE PUERTA NORTE	1.2
071	FRACC. SENDEROS DEL CORTIJO	1.2
080	FRACC. SENDEROS RESIDENCIAL	1.2
080	FRACC. SENDEROS RESIDENCIAL II	1.2
080	FRACC. SENDEROS RESIDENCIAL III	1.2
080	FRACC. SENDEROS RESIDENCIAL IV	1.2
036	FRACC. SILVESTRE REVUELTAS	2.3
064	FRACC. TAPIAS RESIDENCIAL	2.1
029	FRACC. TRES MISIONES RESIDENCIAL	1.2
068	FRACC. UNID. HABIT. LABOR DE GUADALUPE	3.3
101	FRACC. UNIDAD HABITACIONAL DON FRANCISCO	5.2
015	FRACC. VALLE BONITO	2.2
075	FRACC. VALLE DE CRISTO	5.1
075	FRACC. VALLE DE GUADALUPE I	5.1
075	FRACC. VALLE DE GUADALUPE II	5.1
069	FRACC. VALLE DEL MEZQUITAL I	5.1
069	FRACC. VALLE DEL MEZQUITAL II	5.1
075	FRACC. VALLE DEL PASEO	5.1
075	FRACC. VALLE DEL ROCIO	5.1
075	FRACC. VALLE DEL ROCIO II	5.1
075	FRACC. VALLE DEL ROCIO III	5.1
064	FRACC. VALLE MUNICIPAL	9.1
075	FRACC. VALLE ORIENTE	5.1
077	FRACC. VALLE REAL	4.3
083	FRACC. VERANDA	1.1
016	FRACC. VERGEL DEL DESIERTO	2.2
063	FRACC. VERSALLES	3.3
074	FRACC. VICTORIA DE DURANGO	5.1
005	FRACC. VILLA ALEGRE	3.1
071	FRACC. VILLA BLANCA	3.3
044	FRACC. VILLA ECUESTRE	1.2
005	FRACC. VILLA FLORENCIA	2.2
081	FRACC. VILLA ITALIANA	1.2
059	FRACC. VILLA JACARANDAS	2.2
006	FRACC. VILLA LOS REMEDIOS	1.2
017	FRACC. VILLAS ALPINAS	2.2
044	FRACC. VILLAS AMERICANAS	4.3

048	FRACC. SANTA ELENA	2.1
069	FRACC. SANTA TERESA	5.1

070	FRACC. VILLAS CAMPESTRE	1.1
072	FRACC. VILLAS DE LA SALLE	1.2

027	FRACC. VILLAS DE SAN FRANCISCO	3.1
029	FRACC. VILLAS DE ZAMBRANO II	1.2
064	FRACC. VILLAS DEL ATARDECER	5.1
068	FRACC. VILLAS DEL CARMEN	3.2
075	FRACC. VILLAS DEL GUADIANA I	5.1
075	FRACC. VILLAS DEL GUADIANA II	5.1
075	FRACC. VILLAS DEL GUADIANA III	5.1
075	FRACC. VILLAS DEL GUADIANA IV	5.1
075	FRACC. VILLAS DEL GUADIANA V	5.1
075	FRACC. VILLAS DEL GUADIANA VI	5.1
075	FRACC. VILLAS DEL GUADIANA VI-B	5.1
075	FRACC. VILLAS DEL GUADIANA VII	5.1
101	FRACC. VILLAS DEL MANANTIAL	5.1
068	FRACC. VILLAS DEL PEDREGAL I	3.2
068	FRACC. VILLAS DEL PEDREGAL II	3.2
068	FRACC. VILLAS DEL SOL	3.2
033	FRACC. VILLAS EL EDÉN	1.2
059	FRACC. VILLAS JACARANDAS	2.2
027	FRACC. VILLAS SAN JOSE	5.1
036	FRACC. VILLAS SANTA TERESA	2.3
059	FRACC. VISTA DEL SOL	5.1
031	FRACC. VISTA HERMOSA DEL GUADIANA	1.1
074	FRACC. VIVAH REFORMA I	3.3
101	FRACC. VIVAH REFORMA I	4.2
101	FRACC. VIVAH REFORMA II	4.2
069	FRACCION DE SANTA TERESA	2.3
120	FRACCIONAMIENTO CAMPESTRE LAS AVES	10.2
291	FUNDO LEGAL 15 DE MAYO (TAPIAS)	3.3
311	FUNDO LEGAL 15 DE SEPTIEMBRE	11.1
050	FUNDO LEGAL 20 DE NOVIEMBRE	5.1
491	FUNDO LEGAL AMPLIACION EL SALTITO	6.1
064	FUNDO LEGAL ARROYO SECO	4.2
431	FUNDO LEGAL BOCA DEL MEZQUITAL	11.2
441	FUNDO LEGAL CARLOS REAL	11.3
721	FUNDO LEGAL CINCO DE FEBRERO	11.3
601	FUNDO LEGAL CRISTOBAL COLON	11.3
000	FUNDO LEGAL DE OTINAPA	11.3
118	FUNDO LEGAL DIECIOCHO DE MARZO	11.2

104	FUNDO LEGAL EL PILAR DE ZARAGOZA	11.2
044	FUNDO LEGAL EL SALTITO	2.2
491	FUNDO LEGAL EL SALTITO	4.3
531	FUNDO LEGAL FRANCISCO VILLA VIEJO	11.3
541	FUNDO LEGAL GABINO SANTILLÁN	11.2
191	FUNDO LEGAL INDEPENDENCIA Y LIBERTAD	11.3
131	FUNDO LEGAL J REFUGIO SALCIDO	11.2
341	FUNDO LEGAL JOSE MA. MORELOS Y PAVÓN	11.2
297	FUNDO LEGAL JOSE MARÍA PINO SUAREZ	11.2
551	FUNDO LEGAL JOSE MARÍA PINO SUAREZ	11.2
197	FUNDO LEGAL JUAN B CEBALLOS	11.2
401	FUNDO LEGAL LABOR DE GUADALUPE	11.2
581	FUNDO LEGAL LÁZARO CÁRDENAS (ANTES GARABITOS)	11.3
651	FUNDO LEGAL MÁLAGA	11.2
671	FUNDO LEGAL MORCILLO	11.2
221	FUNDO LEGAL NICOLÁS ROMERO	11.2
801	FUNDO LEGAL OTINAPA	11.3
901	FUNDO LEGAL PLAN DE AYALA	11.2
173	FUNDO LEGAL POBLADO FRANCISCO MONTES DE OCA (11.2
072	FUNDO LEGAL POTRERO DEL SALTO	10.1
071	FUNDO LEGAL SAN IGNACIO DE LOYOLA	9.1
106	FUNDO LEGAL SEBASTIÁN LERDO DE TEJADA	11.1
106	FUNDO LEGAL SEBASTIÁN LERDO DE TEJADA	8021
064	FUNDO LEGAL TAPIAS (QUINCE DE MAYO)	3.3
072	FUNDO LEGAL TAPIAS (QUINCE DE MAYO)	3.3
280	FUNDO LEGAL TAPIAS (QUINCE DE MAYO)	11.2
291	FUNDO LEGAL TAPIAS (QUINCE DE MAYO)	3.3
261	FUNDO LEGAL VICENTE SUAREZ	11.3
082	GRANJA HOWARD	4.3
047	GRANJA SAN JUANITA	3.3
044	HOSPITAL DEL NIÑO	2.2
068	HOSPITAL PSIQUIÁTRICO	3.3
000	INDUSTRIAS SAN IGNACIO	6.3
083	INSTALACIONES DE LA FERIA	6.3
197	JUAN B. CEBALLOS	11.2
010	LA TINAJA Y LOS LUGOS	6.2
039	LA TINAJA Y LOS LUGOS	6.2
056	LA TINAJA Y LOS LUGOS	6.1

321	FUNDO LEGAL DIECISÉIS DE SEPTIEMBRE	11.2
160	FUNDO LEGAL DIECISÉIS DE SEPTIEMBRE	11.2
164	FUNDO LEGAL DOLORES HIDALGO	11.2
471	FUNDO LEGAL DOLORES HIDALGO	11.2
351	FUNDO LEGAL EL CARMEN Y ANEXOS	11.3
781	FUNDO LEGAL EL NAYAR	11.1

101	LAS MAGDALENAS	5.1
292	LOC. 28 DE SEPTIEMBRE	11.2
304	LOC. EL CONEJO	11.1
075	MAUSOLEO MEMORIAL	6.2
017	MERCADO DE ABASTOS EL REFUGIO	2.3
030	MERCADO DE ABASTOS FRANCISCO VILLA	2.1

058	MERCADO LA VENDIMIA	6.1
083	MISIÓN REAL CASTILLA CONDOMINIO CAMPESTRE	10.1
031	MUSEO BEBELECHE	6.3
000	PANTEÓN	6.3
000	PANTEÓN VALLE DE LOS SABINOS	6.3
084	PARCELA 12 EJIDO MORGA	9.3
101	PARCELA 15 EJIDO GABINO SANTILLAN	9.3
084	PARCELA 15 EJIDO MORGA	9.3
064	PARCELA 23 EJIDO EL NAYAR	4.4
101	PARCELA 27 EJIDO 15 DE OCTUBRE	5.2
064	PARCELA 45 EJIDO ARROYO SECO	4.2
077	PARCELA 46 EJIDO EL NAYAR	4.3
072	PARCELA 8 EJIDO ARROYO SECO	2.2
101	PARCELA 8 EJIDO BENITO JUAREZ	4.2
064	PARCELA 1 EJIDO EL NAYAR	4.4
064	PARCELAS DEL NAYAR	4.4
077	PARCELAS DEL NAYAR	4.3
077	PARCELAS DEL NAYAR	4.4
080	PARCELAS EJIDO EL NAYAR	9.3
102	PARQUE DALILA	6.3
031	PARQUE GUADIANA	6.3
135	PARQUE INDUSTRIAL LADRILLERO	6.4
031	PARQUE SAHUATOBA	6.3
060	PLANTA DE TRANSFERENCIA DE RESIDUOS SOLIDOS	6.2
067	PLANTA DE TRATAMIENTO DE AGUAS RESIDUALES	6.3
079	PLANTA DE TRATAMIENTO DE AGUAS RESIDUALES	6.3
000	PLANTA EMBOTELLADORA COCA COLA	6.3
017	PLAZA CITY MALL	2.3
054	PLAZA EL ANGEL	2.1
004	PLAZA SAN AGUSTIN	7.1
000	POBLADO 15 DE OCTUBRE	9.3
079	POBLADO 15 DE OCTUBRE	11.2
153	POBLADO 15 DE OCTUBRE	6.2
153	POBLADO 15 DE OCTUBRE	11.2
321	POBLADO 16 DE SEPTIEMBRE (NAVACOYAN)	11.2

151	POBLADO CONTRERAS	11.2
153	POBLADO CRISTÓBAL COLON	11.2
080	POBLADO CUATRO DE OCTUBRE (LA FERRERÍA)	11.2
340	POBLADO CUATRO DE OCTUBRE (LA FERRERÍA)	11.2
132	POBLADO EL ARENAL	11.3
000	POBLADO EL CARRIZO	11.2
077	POBLADO EL CONEJO	11.2
080	POBLADO EL CONEJO	11.2
304	POBLADO EL CONEJO	11.1
165	POBLADO EL DURAZNO	11.2
080	POBLADO EL NAYAR	9.3
219	POBLADO EL NAYAR	9.3
219	POBLADO EL NAYAR	11.1
236	POBLADO EL PUEBLITO	11.1
285	POBLADO EL TUNAL	11.2
174	POBLADO FRANCISCO VILLA NUEVO	11.3
116	POBLADO GABINO SANTILLAN (EJIDO)	11.3
581	POBLADO GENERAL LAZARO CARDENAS GARABITO VIEJO	11.3
180	POBLADO GRAL. FELIPE ÁNGELES (COLONIA)	11.2
510	POBLADO GRAL. FELIPE ÁNGELES (EJIDO)	11.2
182	POBLADO GRAL. MÁXIMO GARCIA	11.2
900	POBLADO HÉROE DE NACCOZARI	11.3
189	POBLADO IGNACIO LOPEZ RAYÓN	11.2
190	POBLADO IGNACIO ZARAGOZA	11.3
192	POBLADO JESUS GONZALEZ ORTEGA	11.3
193	POBLADO JOSE MARIA MORELOS (COYOTES)	11.3
196	POBLADO JUAN ALDAMA	11.2
340	POBLADO LA FERRERÍA	11.2
172	POBLADO LA FLOR (ASERRADERO)	11.2
195	POBLADO LA JOYA	11.3
203	POBLADO LA LUZ	11.3
249	POBLADO LA PERLA	11.3
238	POBLADO LA PUERTA DE SANTIAGO BAYACORA	11.2
243	POBLADO LA QUINTA	11.3
188	POBLADO LAS HUERTAS	11.3

076	POBLADO 4 DE OCTUBRE	4.3
127	POBLADO ABRAHAM GONZALEZ	11.2
129	POBLADO ANTONIO CASTILLO	11.2
108	POBLADO ANTONIO GAXIOLA	11.2
731	POBLADO AQUILES SERDÁN	11.2
136	POBLADO BANDERAS DEL ÁGUILA	11.3
138	POBLADO BELISARIO DOMÍNGUEZ	11.2
101	POBLADO BENITO JUÁREZ	3.3
721	POBLADO COLONIA AGRÍCOLA NAVACOYÁN	11.2

718	POBLADO LÁZARO CÁRDENAS II	11.2
106	POBLADO LERDO DE TEJADA	11.2
204	POBLADO LLANO GRANDE	11.3
107	POBLADO LOS LOBOS	3711
181	POBLADO MARIANO MATAMOROS	11.2
182	POBLADO MAXIMO GARCIA (EL PINO)	11.2
209	POBLADO METATES	3621
900	POBLADO MINERVA	11.2
107	POBLADO N.C.P.E. LOS LOBOS	3611

221	POBLADO NUEVA PATRIA	11.3
103	POBLADO PARRAS DE LA FUENTE	11.2
231	POBLADO PLAN DE AYALA	11.2
111	POBLADO PRAXEDIS GUERRERO (NUEVO)	11.2
292	POBLADO PRAXEDIS GUERRERO (VIEJO)	11.2
613	POBLADO PRAXEDIS GUERRERO NUEVO	11.2
237	POBLADO PUERTA DE LA CANTERA	11.2
776	POBLADO RIO CHICO	3621
000	POBLADO RIO ESCONDIDO	11.2
247	POBLADO RIO VERDE	11.3
248	POBLADO RODRIGUEZ PUEBLA	11.3
105	POBLADO SAN ANTONIO DE LAS BASURAS	11.3
255	POBLADO SAN CARLOS	11.2
342	POBLADO SAN FRANCISCO DEL MANZANAL	11.2
000	POBLADO SAN JOSE DE LA VINATA	11.2
911	POBLADO SAN JOSE DE LA VINATA	11.1
264	POBLADO SAN JOSE DEL MOLINO	11.2
207	POBLADO SAN MIGUEL DE MARAVILLAS	11.2
387	POBLADO SAN NICOLAS	3621
984	POBLADO SANTA CRUZ DE SAN JAVIER	11.3
277	POBLADO SANTIAGO BAYACORA	11.2
283	POBLADO TOMAS URBINA	11.2
292	POBLADO VEINTIOCHO DE SEPTIEMBRE	11.2
298	POBLADO VILLA MONTEMORELOS	11.2
283	POTRERO ARROYO SECO	5.2
234	PRAXEDIS GUERRERO VIEJO FUNDO LEGAL	11.2
067	PREDIO EL VERGEL	5.2
058	PREDIO GRANJA EL ROCIO	4.4
065	PREDIO JERUSALEN	3.3
101	PREDIO LA CASITA	9.3
075	PREDIO LA LABOR	9.3
072	PREDIO LA LUZ	9.3

063	PRIVADA VICTORIA	3.3
011	PRIVADA VILLA VERONA	3.1
016	PRIVADA ZAHUARO	2.1
068	QUINTAS MONSERRAT	5.1
076	RANCHO SAN ISIDRO	4.3
000	RESERVA CORREDOR COMERCIAL	9.3
010	RESERVA CORREDOR COMERCIAL	9.3
056	RESERVA CORREDOR COMERCIAL	9.3
064	RESERVA CORREDOR COMERCIAL	9.3
070	RESERVA CORREDOR COMERCIAL	9.3
071	RESERVA CORREDOR COMERCIAL	9.3
072	RESERVA CORREDOR COMERCIAL	9.3
075	RESERVA CORREDOR COMERCIAL	9.3
077	RESERVA CORREDOR COMERCIAL	9.3
078	RESERVA CORREDOR COMERCIAL	9.3
079	RESERVA CORREDOR COMERCIAL	9.3
080	RESERVA CORREDOR COMERCIAL	9.3
082	RESERVA CORREDOR COMERCIAL	9.3
083	RESERVA CORREDOR COMERCIAL	6.1
084	RESERVA CORREDOR COMERCIAL	9.3
085	RESERVA CORREDOR COMERCIAL	9.3
101	RESERVA CORREDOR COMERCIAL	9.3
102	RESERVA CORREDOR COMERCIAL	9.3
153	RESERVA CORREDOR COMERCIAL	9.3
281	RESERVA CORREDOR COMERCIAL	9.3
000	RESERVA ECOLÓGICA	6.3
010	RESERVA ECOLÓGICA	6.3
060	RESERVA ECOLÓGICA	6.3
067	RESERVA ECOLÓGICA	6.3
070	RESERVA ECOLÓGICA	6.3
071	RESERVA ECOLÓGICA	6.3
078	RESERVA ECOLÓGICA	6.3

048	PREDIO LA TINAJA	6.3
045	PREDIO RANCHO SAN FERNANDO	3.3
000	PREDIO SAN VICENTE DE CHUPADEROS	10.2
125	PREDIO SAN VICENTE DE CHUPADEROS	10.2
083	PREDIO SANTA TERESA	5.2
029	PREDIO TAYAFE	2.1
241	PRIMERO DE MAYO FUNDO LEGAL	11.3
045	PRIVADA HACIENDA SANTA PATRICIA	2.1
017	PRIVADA LAS CASUARINAS	2.2
044	PRIVADA LIZETH	1.2
031	PRIVADA RINCON DEL GUADIANA	1.1
005	PRIVADA URREA	2.2

079	RESERVA ECOLÓGICA	6.3
084	RESERVA ECOLÓGICA	6.3
085	RESERVA ECOLÓGICA	6.3
000	RESERVA ESTACIÓN FFCC	9.3
000	RESERVA INDUSTRIA PESADA (PARQUE SECO)	9.3
060	RESERVA SUR	9.3
060	RESERVA SUR CD INDUSTRIAL	9.1
060	RESERVA SUR CD. IDUSTRIAL	6.2
027	RESERVA SUR CD. INDUSTRIAL	6.1
027	RESERVA SUR CD. INDUSTRIAL	6.2
028	RESERVA SUR CD. INDUSTRIAL	6.1
028	RESERVA SUR CD. INDUSTRIAL	6.2

060	RESERVA SUR CD. INDUSTRIAL	6.1
060	RESERVA SUR CD. INDUSTRIAL	6.3
079	RESERVA SUR CD. INDUSTRIAL	6.1
000	RESERVA USO AGROPECUARIO	12.1
000	RESERVA USO AGROPECUARIO	12.2
000	RESERVA USO AGROPECUARIO	12.3
060	RESERVA USO AGROPECUARIO	12.1
078	RESERVA USO AGROPECUARIO	12.1
080	RESERVA USO AGROPECUARIO	12.1
102	RESERVA USO AGROPECUARIO	12.1
281	RESERVA USO AGROPECUARIO	12.1
000	RESERVA USO CAMPESTRE	9.3
060	RESERVA USO CAMPESTRE	9.3
071	RESERVA USO CAMPESTRE	9.3
072	RESERVA USO CAMPESTRE	9.3
075	RESERVA USO CAMPESTRE	9.3
080	RESERVA USO CAMPESTRE	9.3
083	RESERVA USO CAMPESTRE	9.3
101	RESERVA USO CAMPESTRE	9.3
153	RESERVA USO CAMPESTRE	9.3
781	RESERVA USO CAMPESTRE	9.3
000	RESERVA USO ESPECIAL	6.3
010	RESERVA USO ESPECIAL	6.3
078	RESERVA USO ESPECIAL	6.3
083	RESERVA USO ESPECIAL	6.3
083	RESERVA USO ESPECIAL	9.3
101	RESERVA USO ESPECIAL	6.3
000	RESERVA USO HABITACIONAL	4.4

071	RESERVA USO HABITACIONAL	9.3
072	RESERVA USO HABITACIONAL	1.2
072	RESERVA USO HABITACIONAL	6.1
072	RESERVA USO HABITACIONAL	9.3
074	RESERVA USO HABITACIONAL	9.3
075	RESERVA USO HABITACIONAL	9.3
077	RESERVA USO HABITACIONAL	4.4
079	RESERVA USO HABITACIONAL	9.3
080	RESERVA USO HABITACIONAL	9.3
082	RESERVA USO HABITACIONAL	5.2
082	RESERVA USO HABITACIONAL	9.3
083	RESERVA USO HABITACIONAL	9.3
084	RESERVA USO HABITACIONAL	9.3
085	RESERVA USO HABITACIONAL	9.1
085	RESERVA USO HABITACIONAL	9.3
101	RESERVA USO HABITACIONAL	9.3
153	RESERVA USO HABITACIONAL	9.3
341	RESERVA USO HABITACIONAL	9.3
000	RESERVA USO HABITACIONAL ANILLO PERIFÉRICO	9.3
085	RESERVA USO HABITACIONAL ANILLO PERIFÉRICO	9.3
613	RESERVA USO HABITACIONAL PRAXEDIS GUERRERO	9.3
000	RESERVA USO INDUSTRIAL	9.3
010	RESERVA USO INDUSTRIAL	9.3
056	RESERVA USO INDUSTRIAL	9.3
071	RESERVA USO INDUSTRIAL	9.3
072	RESERVA USO INDUSTRIAL	9.3
075	RESERVA USO INDUSTRIAL	9.3
078	RESERVA USO INDUSTRIAL	9.3

000	RESERVA USO HABITACIONAL	9.3
027	RESERVA USO HABITACIONAL	9.3
034	RESERVA USO HABITACIONAL	9.3
044	RESERVA USO HABITACIONAL	9.3
050	RESERVA USO HABITACIONAL	9.3
056	RESERVA USO HABITACIONAL	9.3
059	RESERVA USO HABITACIONAL	9.3
060	RESERVA USO HABITACIONAL	9.3
064	RESERVA USO HABITACIONAL	4.4
064	RESERVA USO HABITACIONAL	9.3
067	RESERVA USO HABITACIONAL	9.3
069	RESERVA USO HABITACIONAL	9.3
070	RESERVA USO HABITACIONAL	9.3
071	RESERVA USO HABITACIONAL	9.1

281	RESERVA USO INDUSTRIAL	9.3
045	RESIDENCIAL	2.1
005	RESIDENCIAL LAS ROSAS	8.1
013	RESIDENCIAL LAS TORRES	1.1
161	SAN VICENTE CHUPADEROS FUNDO LEGAL	11.3
000	SIN 15 DE MAYO (TAPIAS ACCESO 2 CENTRO RECREATIVO)	3.3
000	SIN 15 DE MAYO (TAPIAS ACCESO CENTRO RECREATIVO)	6.3
000	SIN ASIGNACIÓN PREDIO EL CIPRÉS	6.3
000	SIN ASIGNAR	6.3
047	SIN ASIGNAR 1	5.2
066	SIN ASIGNAR 11	3.3
075	SIN ASIGNAR 12	9.3
024	SIN ASIGNAR 2	3.3
053	SIN ASIGNAR 2	3.3

029	SIN ASIGNAR 6	5.2
029	SIN ASIGNAR 6	6.3
058	SIN ASIGNAR 6	6.3
068	SIN ASIGNAR 6	6.3
064	SIN ASIGNAR 7	4.4
072	SIN ASIGNAR 8	2.3
064	SIN ASIGNAR ARROYO SECO	2.1
000	SIN ASIGNAR BENITO JUÁREZ	4.4
079	SIN ASIGNAR CARRETERA DURANGO-MEXICO	6.2
102	SIN ASIGNAR CARRETERA DURANGO-MEXICO	6.2
000	SIN ASIGNAR CARRETERA DURANGO-MEXICO	6.2
000	SIN ASIGNAR CARRETERA DURANGO-MEZQUITAL	9.3
029	SIN ASIGNAR LOTE 103	5.2
029	SIN ASIGNAR LOTE 103	6.3
029	SIN ASIGNAR LOTE 104	6.3
058	SIN ASIGNAR LOTE 106	6.1
068	SIN ASIGNAR LOTE 109	6.3
068	SIN ASIGNAR LOTE 110	6.3
061	SIN ASIGNAR LOTE 114 Y 125	6.3
068	SIN ASIGNAR LOTE 121	6.3
068	SIN ASIGNAR LOTE 122	6.3
058	SIN ASIGNAR LOTE 129	4.4
075	SIN ASIGNAR LOTE 13	9.3
068	SIN ASIGNAR LOTE 133	1.3
068	SIN ASIGNAR LOTE 134	4.4
068	SIN ASIGNAR LOTE 135	4.4

027	SIN ASIGNAR LOTE 182	9.3
075	SIN ASIGNAR LOTE 22	9.3
075	SIN ASIGNAR LOTE 23	9.3
075	SIN ASIGNAR LOTE 24	9.3
058	SIN ASIGNAR LOTE 29	6.3
058	SIN ASIGNAR LOTE 30	4.4
075	SIN ASIGNAR LOTE 5	9.3
050	SIN ASIGNAR LOTE 54	9.3
029	SIN ASIGNAR LOTE 78	5.2
029	SIN ASIGNAR LOTE 79	5.1
029	SIN ASIGNAR LOTE 85	4.4
029	SIN ASIGNAR LOTE 86	5.1
029	SIN ASIGNAR LOTE 90	5.2
029	SIN ASIGNAR LOTE 91	4.4
029	SIN ASIGNAR LOTE 96	6.3
029	SIN ASIGNAR LOTE 97	5.2
029	SIN ASIGNAR LOTE 98	5.2
048	SIN ASIGNAR PARCELA 139	3.1
048	SIN ASIGNAR PARCELA 73	3.1
000	SIN ASIGNAR PARCELAS DEL NAYAR	4.3
000	SIN ASIGNAR SOMBRERETILLO	4.3
000	SIN ASIGNAR VALENTÍN GOMEZ FARIAS	4.3
000	SIN ASIGNAR ZONA CARRETERA DURANGO-MAZATLÁN	6.1
000	SIN ASIGNAR ZONA INDUSTRIAL DURANGO-PARRAL	6.3
000	SIN ASIGNAR ZONA INDUSTRIAL DURANGO-TORREÓN	6.3
000	SIN NOMBRE	4.4

075	SIN ASIGNAR LOTE 14	9.3
068	SIN ASIGNAR LOTE 141	4.4
068	SIN ASIGNAR LOTE 143	4.4
061	SIN ASIGNAR LOTE 144	4.4
068	SIN ASIGNAR LOTE 145	4.4
068	SIN ASIGNAR LOTE 146	4.4
068	SIN ASIGNAR LOTE 147	4.4
061	SIN ASIGNAR LOTE 149	6.3
061	SIN ASIGNAR LOTE 150	6.1
068	SIN ASIGNAR LOTE 151	6.3
068	SIN ASIGNAR LOTE 152	5.2
068	SIN ASIGNAR LOTE 154	4.4
061	SIN ASIGNAR LOTE 155	6.3
061	SIN ASIGNAR LOTE 156	6.3
068	SIN ASIGNAR LOTE 159	4.4
050	SIN ASIGNAR LOTE 161	6.3
068	SIN ASIGNAR LOTE 164	6.3

067	SOLARES COL 20 DE NOVIEMBRE	6.2
071	SUBESTACIÓN ELÉCTRICA	6.3
080	TEC. MILENIO CAMPUS DURANGO	4.3
071	TINAJA Y LUGOS	9.3
071	TINAJA Y LUGOS PARC 73	3.1
077	UNID. HABIT. 23 DE MARZO	4.3
077	UNID. HABIT. BELLO AMANECER II	4.3
064	UNID. HABIT. BELLO ATARDECER	3.3
077	UNID. HABIT. CLAVELES II	4.3
077	UNID. HABIT. DIANA LAURA RIOJAS DE COLOSIO	4.3
077	UNID. HABIT. DURANGO NUEVO I	4.3
077	UNID. HABIT. DURANGO NUEVO II	4.3
077	UNID. HABIT. EL BRILLANTE	4.3
077	UNID. HABIT. JARDINES DEL NAYAR	4.3
080	UNID. HABIT. LA ESTRELLA	4.3
080	UNID. HABIT. NUEVO MILENIO	4.3
077	UNID. HABIT. PEDREGAL DE LA NUEVA ESPAÑA	4.3

064	UNID. HABIT. PRIMO DE VERDAD	4.2
077	UNID. HABIT. PRIMO DE VERDAD	4.2
077	UNID. HABIT. RINCONADA DE SAN ANTONIO	4.3
077	UNID. HABIT. SANTA MONICA	4.3
024	UNID. HABIT. SOLICEÑO	3.3
080	UNID. HABIT. VILLA JARDÍN	4.3
077	UNID. HABIT. VILLAS DORADAS	4.3
077	UNID. HABIT. VILLAS DORADAS II	4.3
034	UNIDAD DEPORTIVA PALACIO FEDERAL	3.3
058	UNIDAD DEPORTIVA PALACIO FEDERAL	3.3
000	UNIDAD EDUCATIVA ANILLO PERIFÉRICO PONIENTE	6.3
000	UNIDAD EDUCATIVA CETIS 148	6.3
000	UNIDAD EDUCATIVA COLEGIO MCKINLEY	6.3
044	UNIDAD EDUCATIVA COLEGIO MCKINLEY	6.3
000	UNIDAD EDUCATIVA FACULTAD DE VETERINARIA	6.3
080	UNIDAD EDUCATIVA TEC DE MONTERREY	6.3
003	UNIDAD HABITACIONAL IV CENTENARIO	8.1
068	UNIDAD HABITACIONAL LABOR DE GUADALUPE	3.3
004	UNIDAD HABITACIONAL MULTIFAMILIAR FRANCISCO ZARCO	7.2
064	UNIDAD HABITACIONAL SAN JOSE	4.2
064	UNIDAD HABITACIONAL SANTA MONICA	4.3
251	VALLE FLORIDO FUNDO LEGAL	11.2

003	ZONA CENTRO	1.1
003	ZONA CENTRO	2.3
003	ZONA CENTRO	7.1
003	ZONA CENTRO	8.1
004	ZONA CENTRO	7.1
006	ZONA CENTRO	1.1
006	ZONA CENTRO	1.2
006	ZONA CENTRO	1.3
006	ZONA CENTRO	7.1
007	ZONA CENTRO	1.1
007	ZONA CENTRO	7.1
007	ZONA CENTRO	8.1
010	ZONA CENTRO	6.1
012	ZONA CENTRO	1.1
013	ZONA CENTRO	1.1
016	ZONA CENTRO	1.1
017	ZONA CENTRO	2.1
010	ZONA COMERCIAL BLVD. LUIS DONALDO COLOSIO	6.3
048	ZONA COMERCIAL BLVD. LUIS DONALDO COLOSIO	6.3
056	ZONA COMERCIAL BLVD. LUIS DONALDO COLOSIO	6.3
071	ZONA COMERCIAL BLVD. LUIS DONALDO COLOSIO	6.3
078	ZONA INDUSTRIAL AEROPUERTO	6.3

361	VEINTISIETE DE NOVIEMBRE FUNDO LEGAL	11.2	075	ZONA INDUSTRIAL DISTRIBUIDOR 5 DE MAYO	6.3
340	ZONA ARQUEOLÓGICA LA FERRERÍA	6.3	281	ZONA INDUSTRIAL DISTRIBUIDOR 5 DE MAYO	6.3
001	ZONA CENTRO	7.1	010	ZONA INDUSTRIAL IMPREGNADORA DEL GUADIANA	6.3
001	ZONA CENTRO	8.1	056	ZONA INDUSTRIAL IMPREGNADORA DEL GUADIANA	6.3
002	ZONA CENTRO	1.1	071	ZONA INDUSTRIAL LIBRAMIENTO SAN IGNACIO	6.3
002	ZONA CENTRO	8.1			

CORREDORES URBANOS DE VALOR

Banda o corredor de valor es llamada así a la micro región, avenida, calle principal, corredor comercial o eje de desarrollo de toda región, que cuenta con características de desarrollo económico, el tipo, nivel y calidad de servicios públicos y/o privados notablemente superiores a las de su entorno (zona económica homogénea), que propicia una mejora en toda la región, más sin embargo esta influencia de mejora es ubicada en un punto focal o franja de desarrollo notable, lo que la distingue de la zona económica homogénea de la región ya sea esta del tipo urbana o rústica.

b).- BANDAS DE VALOR.

Quando un valor unitario no se ajusta a la zona catastral homogénea, se podrá optar en forma complementaria por las bandas o corredores de valor, para particularizar las desviaciones del valor unitario de terreno en determinadas calles, que podrán ser mayores o menores al valor unitario de la zona catastral homogénea.

La banda de valor estará identificada por un tramo que podrá abarcar una o varias calles de acuerdo a las características definidas y afectarán directamente a los predios que tengan frente a la misma.

Cada zona catastral homogénea deber estar soportada con información de las características predominantes, tales como: servicios públicos, equipamiento urbano, datos socioeconómicos, tenencia de la tierra, entre otros y las bandas de valor, con información relativa si es vía principal o secundaria, si es boulevard, corredor comercial, callejón, etc.

Para la clasificación de los corredores urbanos se atendió tanto a las actividades que se realizan en cada uno de ellos como a los hábitos y preferencias de los habitantes de cada zona. Gracias a la investigación de campo, se pudo reflejar la función real que cumple cada uno de los corredores urbanos se caracterizan por alojar distintos tipos de actividades, como comercio, oficinas, servicios y vivienda. Se han clasificado en siete categorías, que a continuación se describen:

CUB - CORREDOR URBANO DE BARRIO

Espacio longitudinal colindante a ambos lados de vialidades colectoras o locales, en esta zona se mezcla la vivienda unifamiliar con algunos usos compatibles de un bajo impacto urbano, y complementarios a la función habitacional (como papelerías, tiendas de productos básicos y guarderías), que buscan satisfacer las necesidades primarias de los habitantes de la zona, sin salir del sector. Los Corredores Urbanos de Barrio o Zonas de Barrio (CUB) deben ser previstos de 4, 6 y 12 carriles en su planeación, y que por lo tanto deberán respetar un ancho mínimo de 12, 20 y 30 metros respectivamente en sus construcciones.

TIPO DE VIALIDAD	NOMBRE DE LA VIALIDAD	INICIO DEL TRAMO	TERMINO DEL TRAMO	SECTOR CATASTRAL DEL TRAMO	COLONIA O FRACCIONAMIENTO DEL TRAMO
Calle	10 de Mayo	C. 1° de mayo	C. 3 de agosto	025	Col. Tierra y Libertad
Calle	20 de Noviembre	C. Luis Donaldo Colosio	C. Arroyo Seco	053	Col. Constitución
Calle	3 de Agosto	C. 17 de Septiembre	C. 3 de Agosto	025	Col. Tierra y Libertad
Calle	6 de abril	C. Luis Donaldo Colosio	C. Columba Domínguez	053 - 077	Col. Constitución - Dolores del Río - Ejidal
Calle	Adolfo Lopez Mateos	Blvd. de la Juventud	Prol. Pino Suarez	027 - 014	Col. Santa Fe - Col. Luis Echeverría
Avenida	Aluminio	C. Resplendor	Antiguo Camino a Contreras	050 - 068	Jardines de San Antonio - Las Nubes - Villas del Pedregal I - II - Nuevo Pedregal - Haciendas del Pedregal - Santa Clara - Hospital
Calle	Andrea Palma	C. Arturo Córdova	C. Libertad Lamarque	053	Col. Dolores del Río
Calle	Aquiles Serdán	C. Aquiles Serdán	Prol. Gomez Palacio	008	Col. Predio Canoas
Calle	Arquitectos	C. Lázaro Cárdenas	C. Joaquín García Martínez	040	Colonia Tejada Espino
Calle	Arroyo (Blvd. Dolores del Río)	C. Oaxaca	C. Artículos	009	Colonia Santa María
Avenida	Atenguillo	C. El Tuito	C. Paseo de la Arboleda (Revolución Mexicana)	045 - 038	Fracc. La Granja Graciela - Fracc. Sahop - Predio Rancho San Fernando - Aserradero milpillás - Col. Azteca
Calle	Belisario Domínguez	Av. Francisco Gonzalez de la Vega	Blvd. Dolores del Río	005	Barrio de Analco
Calle	Benito Juárez	C. 1° de mayo	C. Juan de la Barrera	066	Col. Isabel Almanza
Calle	C. Instituto Durango	C. Benjamín Argumedo	Blvd. Armando del Castillo Franco	009	Fracc. Bella Vista
Calle	Cañón del Mezquital	Prol. Pino Suarez	C. Yucatán	027 - 022	Fracc. Privada Villa San Lorenzo - Fracc. Los Fresnos
Calle	Carabina 30-30	C. Otilio Montaña	C. Golondrinas	049 - 053	Fracc. Domingo Arrieta - Col. Asentamientos Humanos

Calle	Centauro	Blvd. Francisco Villa	Av. del Guadiana	075 - 034	Fracc. San Mateo - San Fernando - Villas del Guadiana IV - V - Jardines del real I - II - III - IV - San marcos - La Luz - Sin asignar I
Calle	Cerro de la Cruz	C. Rio Papaloapan	Blvd. Durango	025	Fracc. Lomas del Guadiana
Calle	Cima	Av. Ferrocarril Aniversario ITD) (50	Blvd. Francisco Villa	029	Fracc. FTSE
Avenida	Constelaciones	C. Tepehuanes	Av. del Guadiana	075	Fracc. Villas del Guadiana II - III - IV - V - VI - Fracc. Valle de Cristo - Nuevo Valle - Villas del Guadiana
Calle	Constitución	Blvd. Felipe Pescador	C Gabino Barreda	001	Zona Centro
Calle	Constituyentes	C. Fuente de los Cantos	Prol. Viña del Mar	061	Fracc. Los Fuentes - Lote sin Asignar 114 y 125
Calle	Cozumel	C. Uxmal	C. Tule	043	Col. Azcapotzalco
Avenida	Cuitlahuac	Prol. Lazaro Cardenas	Blvd. Durango	033	Fracc. Huizache II - Fracc. El Edén

Boulevard	De las Flores	Blvd. Domingo Arrieta	CBTA 3	041 - 076 - 070	Col. Benigno Montoya - Col. Valle Verde - Fracc. Ricardo Rosales - Col. Flores de la Ferrería - Col. El Ensueño - Fracc. Santa Anita
Avenida	Del Guadiana	Av. Constelaciones	Av. Solidaridad	075	Fracc. Villas del Guadiana - Fracc. La Luz - Fracc. Valle de Guadalupe
Calle	División Durango	Blvd. Domingo Arrieta	C. Emiliano Zapata	049 - 053	Fracc. Domingo Arrieta - Col. Asentamientos Humanos
Boulevard	Dolores del Rio	C. Puerto de Salina Cruz	Blvd. Armando del Castillo Franco	009	Colonia Maderera
Calle	Durango	C. Zacatecas	C. Providencia	009 - 021	Col. Morga - Col. Villa de Guadalupe - Col. Santa María - Fracc. La Loma - Fracc. Bella Vista
Avenida	Estroncio	Blvd. Francisco Villa	C. Sigma	058 - 068	Fracc. Residencial del Valle - Bosques Del Valle - Rinconada Sol - Lote sin asignar 110 - Col. Valle Florido
Calle	Felipe Angeles	C. Durango	C. Nayarit	021	Colonia Villa de Guadalupe
Calle	Francisco Sarabia	Av. Universidad	Blvd. Domingo Arrieta	005	Barrio de Analco - Barrio de Tierra Blanca
Calle	Francisco Villa	C. Durango	C. Benjamín Argumedo	009 - 021	Col. Villa de Guadalupe - Col. Santa María - Fracc. La Loma
Calle	Francisco Zarco	Priv. 3 de Agosto	C. Santiago R. de la Vega	025	Col. Manuel Buendía
Calle	Fuente de Cantos	C. Kappa	C. Constituyentes	068 - 061	Fracc. Roma - Las Fuentes - Los Girasoles - Lote sin Asignar 121
Calle	General Guadalupe Victoria	C. Patria Libre	Av. División Durango	049	Fracc. Domingo Arrieta
Calle	Guadalupe Victoria	C. Concepción Contreras	C. Lázaro Cárdenas	065	Col. Morelos Norte - Col. Lopez Portillo
Calle	Héroe de Nacozari	Gral. Guadalupe Victoria	C. 12 de Diciembre	019	Col. Guadalupe
Calle	Huitzilopochtli	C. Teotihuacán	C. Acolhuas	043 - 033	Col. Azcapotzalco - Fracc. Huizache I

Calle	Isla Angel de La Guarda	Bld. Jose Ma. Patoni	C. Isla Cerralvo	063	Fracc. Los Eucaliptos - Versalles - Puerta de San Ignacio - Privadas San Ignacio
Calle	J. A. Zamudio	Av. Gral Guadalupe Victoria	Av. División Durango	010	Col. Benjamín Méndez
Calle	Joaquín García Martínez	C. Arquitectos	C. Del Arroyo	040	Colonia Morga
Avenida	Jose Antonio Ramirez	Av. Mercurio	Av. Aluminio	058	Fracc. Fidel Velázquez
Calle	La Florida	Bld. Primo de Verdad	C. 1° de mayo	024	Fracc. Aztlán - Fracc. Niños Héroes de Chapultepec - Fracc. Potreritos del Refugio
Avenida	Las Américas	Bld. Francisco Villa	C. La Paz	030	Fracc. Guadalupe
Calle	Lázaro Cárdenas	C. Zacatecas	C. Abelardo Rodríguez	065 - 084	Col. Lopez Portillo - Col. Tejada Espino
Calle	Lázaro Cárdenas	C. Zacatecas	C. Arquitectos	084	Colonia Tejada Espino
Prolongación	Lázaro Cárdenas	Av. Circuito Interior	C. Acolhuas	033 - 043	Col. Universal - Fracc. Huizache I - Huizache II - Col. Los Sauces

Calle	Lorenzo Garza	Bld. Luis Donaldo Colosio	C. Doctores	039	Fracc. Residencial La Rioja - Fracc. Residencial Plaza Alejandra
Calle	Luis Donaldo Colosio	C. 20 de Noviembre	C. 6 de abril	053	Col. Constitución
Calle	Maria Bayona	Prol. Pino Suarez	Bld. De La Juventud	014	Col. Santa Fe - Col. Del Maestro
Avenida	Mártires de Sonora	Bld. Francisco Villa	Antiguo Camino a Contreras	061 - 068 - 050	Fracc. Guadalupe Victoria - Las Fuentes - La Hacienda - Provincial - San Gabriel - Privada San Vicente - Sin asignar lote 109 - 121 - 151
Avenida	Mercurio	Bld. Francisco Villa	C. Riolita	058 - 068	Mercado La Vendimia - Fracc. Fidel Velázquez - Bosques del Valle Rinconada - Jardines de San Antonio - Brisas Diamante
Avenida	México	C. Revolución Mexicana	C. México	041 - 076	Col. México - 8 de Septiembre - Las Flores de la Ferrería
Calle	Mitla	C. Uxmal	Prol. Lázaro Cárdenas	043	Col. Azcapotzalco
Calle	Monterrey	Av. Primo de verdad	C. Hacienda San Roman	064	Col. La Moderna
Calle	Morelos	Av. Francisco Sarabia	C. Lerdo	005	Barrio de Analco
Calle	Nicolás Luna	C. El Maquío	Bld. Domingo Arrieta	017	Col. El Refugio
Calle	Niños Héroes	C. Del Arroyo	C. Zacatecas	021 - 040	Colonia PRI - Ampliación PRI
Calle	Oaxaca	C. San Luis Potosí	C. Zacatecas	009	Colonia Santa Maria
Calle	Otilio Montaño	C. Carabina 30-30	C. Arroyo Seco	053	Col. Asentamientos Humanos
Calle	Patria Libre	C. Carabina 30-30	Bld. Domingo Arrieta	049 - 053	Fracc. Domingo Arrieta - Col. Asentamientos Humanos - Col. Juan Lira Bracho
Calle	Perfecto Morales	C. Benjamín Argumedo	C. Jose Guadalupe Rodríguez	021	Col. Villa de Guadalupe

Calle	Predio Canoas	Blvd. Lic. Armando del Castillo Franco	C. Gómez Palacio	008	Col. Predio Canoas
Calle	Profesor Hilario Moreno	C. Atenguillo	Blvd. Domingo Arrieta	038 - 041	Fracc. El Naranjal - Fracc. Real del Naranjal - Col. Azteca
Calle	Providencia	C. Durango	Blvd. Armando del Castillo Franco	009	Colonia Santa María
Calle	Puebla	C. Colima	C. Yucatán	062	Colonia Jardines de Cancún
Calle	Revolución Mexicana	Blvd. De las Flores	Av. México	041	Col. México - 8 de Septiembre - Benigno Montoya
Calle	Rio Presidio	Blvd. Durango	C. 17 de Septiembre	024	Col. CNOF
Calle	Rio San Pedro	Blvd. Primo de Verdad	C. Jose Maria Mora	020 - 024	Col. Valle del Sur - Fracc. La Granja - Col. Valle del Guadiana
Boulevard	San Juan	C. Mercedes Mendoza Parra	Blvd. Jose Ma. Patoni	034 - 029 - 071	Fracc. San Juan - Fracc. Paso Real - Ciudad Industrial
Calle	San Juan	C. Yucatán	C. Santa Martha	074	Col. San Carlos
Calle	Sigma	Av. Mercurio	Av. Estroncio	058	Sin Asignar lote 29 - Fraccs. Bosques del Valle - Bosques - Las Brisas
Calle	Sigma	Blvd. Estroncio	C. Kappa	068	Fracc. Bosques del Valle - 20 de Noviembre II - Col. Democracia Sindical - Lote sin Asignar 22
Calle	Talpa	Blvd. Domingo Arrieta	Blvd. Durango	045	Col. Jalisco
Calle	Tepehuanes	Av. Constelaciones	Blvd. Francisco Villa	075	Fracc. Villas Del Guadiana II - III - IV - V - VI - Fracc. Valle de Cristo - Fracc. Nuevo Valle - Fracc. Villas Del Guadiana
Calle	Teresa de Calcuta	Blvd. Domingo Arrieta	C. Colima	017 - 043 - 033 - 062	Col. Valle del Guadiana - Universal - Azcapotzalco - El Refugio - Fracc. Los Fuentes - Providencia - Providencia Fovi
Calle	Topia	Av. Constelaciones	Blvd. Francisco Villa	075	Fracc. Villas Del Guadiana II - III - IV - V - VI - Fracc. Valle de Cristo - Fracc. Nuevo Valle - Fracc. Villas Del Guadiana
Calle	Tule	C. Cozumel	Blvd. Dolores del Rio	043	Col. Azcapotzalco
Avenida	Universidad	Blvd. Dolores del Rio	Carretera a Mazatlán	006 - 005 - 031 - 025	Col. Los Angeles - Predio La Loza - Empleado Municipal - Barrio de Analco - Facc. Los Remedios
Avenida	Universidad Autónoma de Durango (Magnolia)	Blvd. Juan Pablo II	Av. 50 Aniversario ITD	029	Fracc. Jardines de Durango
Privada	Valladolid	C. El Maquío	C. Uxmal	017 - 043	Mercado de Abastos el Refugio - Col. Azcapotzalco - El Refugio - Fracc. Providencia
Privada	Valladolid	C. El Maquío	C. Uxmal	017 - 043	Mercado de Abastos el Refugio - Col. Azcapotzalco - El Refugio - Fracc. Providencia
Calle	Vicente Guerrero	C. Valentín Gómez Farías	And. Manuel de la Peña	066	Fracc. Primer Presidente
Calle	Viña del Mar	C. Constituyentes	C. Mar de Plata	061	Sin Asignar Lote 114 - 125

Calle	Yucatán	C. Sierra de Topia	Prol. Enrique Carrola Antuna	022	Fracc. Los Fresnos - Col. J. Guadalupe Rodríguez
Calle	Yucatán	Prol. Enrique Carrola Antuna	C. Juan de la Barrera	074 - 062 - 022	Col. Jardines de Cancún - San Carlos - Miramar - 20 de Noviembre - Lote 182
Calle	Yucatán	Prol. Pino Suarez	C. Sierra de Topia	022	Fracc. Los Fresnos - Col. J. Guadalupe Rodríguez
Calle	Zapopan	C. Atenguillo	Av. Real del Mezquital	045	Col. Jalisco

CUR - CORREDOR URBANO RESIDENCIAL

En esta zona se permiten los mismos usos que los del Corredor Urbano Moderado, pero se restringen los usos inoportunos a la función habitacional, por ejemplo: talleres mecánicos, gasolineras, salones de eventos sociales, gimnasios, centros educativos y otros usos que provocan un intenso tráfico vehicular concentrado en un solo punto.

Los Corredores Urbanos Residenciales o Zonas de Barrio Residenciales (CUR) están previstos de 3 y 4 carriles en su planeación, y que por lo tanto deberán respetar un ancho mínimo de 15 y 20 metros respectivamente en sus construcciones.

TIPO DE VIALIDAD	NOMBRE DE LA VIALIDAD	INICIO DEL TRAMO	TERMINO DEL TRAMO	DEL	SECTOR CATASTRAL DEL TRAMO	COLONIA O FRACCIONAMIENTO DEL TRAMO
Carretera	Al Mezquital	Av. Circuito Interior	Entronque Periférico	Anillo	069 - 059 - 083 - 082	Fracc. Residencial Sta Teresa - Valle del Mezquital - Predio Sta Teresa - Fracc. Los Pinos - Real del Mezquital - Los Cedros
Calle	Camino Real	C. Hacienda Corrales	Blvd. Durango		045	Fracc. Camino Real - Col. Jalisco
Boulevard	Domingo Arrieta	Entronque Carretera al Pueblito	Puente de acceso a la Ferrería		070 - 077	Fracc. Villas Campestre - Haciendas del Campestre - Las Privanzas - Real de Privanzas - Las Quintas
Boulevard	Juan Pablo II (Blvd. de las Rosas)	Av. Ferrocarril (50 Aniversario ITD)	Blvd. Francisco Villa		054 - 0029	Fracc. Jardines de Durango
Avenida	La Salle	Carretera a Mazatlán	Av. Margaritas		044 - 491 - 072	Fracc. La Esmeralda - Residencial Hortensia - Paseo del Saltito - Haciendas del Saltito - Sant Condominios
Avenida	Real del Mezquital	C. Gaviota	C. Maguey		059 - 076	Fracc. Real del Mezquital - Col. Valle Verde
Avenida	Real del Mezquital	C. Zapopan	C. Las Gaviotas		059	Fracc. Real del Mezquital

CORREDOR URBANO MODERADO (CUM)

Espacio longitudinal colindante a ambos lados de vialidades secundarias y/o primarias, esta zona es comercial, con una amplia gama de comercios y servicios, excepto bodegas y talleres de grandes dimensiones.

Los Corredores Urbanos Moderados o Zonas de Barrio Moderados (CUM), previstos de 3 y 6 carriles en su planeación, y que por lo tanto deberán respetar un ancho mínimo de 15 y 30 metros respectivamente en sus construcciones.

TIPO DE VIALIDAD	NOMBRE DE LA VIALIDAD	INICIO DEL TRAMO	TERMINO DEL TRAMO	SECTOR CATASTRAL DEL TRAMO	COLONIA O FRACCIONAMIENTO DEL TRAMO
Avenida	3 Culturas	Blvd. Durango	C. Cuitláhuac	033	Fracc. Los Fuentes - Huizache I
Prolongación	5 de Febrero	C. Poder Judicial (Av. Heroico Colegio Militar)	C. Pino Suarez	015 - 014 - 022	Col. J. Guadalupe Rodriguez - Col. Del Maestro
Calle	50 Aniversario del ITD	Av. Lázaro Cárdenas	C. Cima	071 - 034 - 047 - 029 - 063 - 011	Ciudad Industrial - Fracc. San Juan - Paso Real - Sin Asignar L 79 - 78 - Fracc. Amp. San Juan - Santa Amelia - Versalles - Tres Misiones
Calle	Atenguillo	C. Hacienda de Corrales	C. El Tuito	045	Fracc. Camino Real - Col. Jalisco
Avenida	Centenario (Gral. Tornel)	C. Aldama	C. Bravo	023	Col. IV Centenario
Calle	Cobalto	Av. Solidaridad	Blvd. Francisco Villa	034	Sin Asignar Lote 5 - Ciudad Industrial - Sin Asignar Lote 13
Calle	Colima	Av. Circuito Interior	Prol. Pino Suarez	022 - 062	Col. J. Guadalupe Rodriguez - Genaro Vázquez - Jardines de Cancún - Valle del Guadiana
Prolongación	Cuauhtémoc	Blvd. Durango	C. Huitzilopochtli	033	Fracc. Huizache I
Calle	División Durango	C. La Rielera	Blvd. San Ignacio	039	Colonia 16 de Septiembre - Fracc. San Ignacio
Avenida	División Durango (Mariano Escobedo)	C. La Rielera	C. Cerro del Mercado	019 - 039	Colonia Benjamín Méndez
Avenida	Enrique Carrola Antuna	Blvd. Domingo Arrieta	C. Yucatán	003 - 015 - 022 - 055 - 017	Zona Centro - Col. Hipódromo - J. Guadalupe Rodriguez
Prolongación	Enrique Carrola Antuna	Blvd. De la Juventud	C. Yucatán	027 - 067	Fracc. Villas de San Francisco - Real Victoria - Los Fresnos - 22 de Septiembre - Col. Industrial Ladrillera
Avenida	Fanny Anitúa	Av. Universidad	Blvd. Armando del Castillo Franco	008 - 031 - 006	Col. Predio Canoas - Parque Guadiana - Col. Los Ángeles - Fracc. San Roque - Col. Predio la Loza
Avenida	Fidel Velázquez	Blvd. Francisco Villa	C. Resplandor	058 - 034	Fracc. Jardines de San Antonio - Las Nubes I - II - Fidel Velázquez - Real de Villas - Ciudad Industrial - Lote 29 sin asignar

Calle	Francisco Gonzalez de la Vega	C. Bravo	Bld. Primo de Verdad	018 - 026	Col. Veteranos de la Revolución - Col. Picachos - Col. Insurgentes - Fracc. Chapultepec
Avenida	Francisco Villa	C. Bravo	C. Gerónimo Hernández	018	Col Francisco Villa - Col. Del Valle
Avenida	Gral. Tornel	Bld. Domingo Arrieta	C. Paseo del Gavilán	036	Col. Juan de la Barrera - Fracc. Silvestre Revueltas - Villas de Santa Teresa
Calle	Isauro Venzor	C. Laureano Roncal	C. Prof. Guadalupe Rodríguez	003	Col. Ciénega
Avenida	Jose Revueltas (Gral. Tornel)	C. Paseo del Gavilán	C. Aldama	036	Fracc. Silvestre Revueltas - Col. Jose Revueltas
Calle	Juan de la Barrera	C. Yucatán	C. Colima	062 - 066	Col. Jardines de Cancún - Isabel Almanza - Viva - Fracc. Benito Juárez
Boulevard	Juan Pablo II	Bld. José María Patoni	Av. 50 Aniversario ITD	063	José Ángel Leal - Sin asignar lote 110 - 109 - 104 - 103 - 96 - Col. Jose Revueltas - Del Maestro - Fracc. Guadalupe Victoria - Glorieta
Calle	Laguna	Av. Primo de verdad	C. Gerónimo Hernandez	023	Col. Ricardo Flores Magón
Calle	Mar de Plata	Bld. Francisco Villa	C. Revolución Mexicana	061 - 030	Fracc. Guadalupe - Sin asignar lote 114 - 125
Calle	Nazas	Av. Circuito Interior	Carretera al Mezquital	069 - 066	Fracc. Santa Teresa - Residencial Santa Teresa - Valle del mezquital I - II - Real del Country - Nuevo Durango I
Prolongación	Pino Suarez	C. Nazas	Bld. de la Juventud	014 - 027 - 015 - 022	Colonias Luis Echeverría - Santa Fe - J. Gpe. Rodriguez - Burócrata - Hipódromo Fracc. Villas de San Francisco - Priv. Villa San Lorenzo
Calle	Plan de Agua Prieta	C. Francisco Zarco	C. Revolución Mexicana	037 - 061	Fracc. Joyas del valle - Sin asignar lote 149 - 155 - Col. Emiliano Zapata
Avenida	Primo de Verdad	C. Lerdo	C. Rio San Pedro	025 - 018 - 020	Fracc. Hernández - Col. Veteranos de la Revolución - Valle del Sur - Insurgentes
Boulevard	Primo de Verdad	C. Rio San Pedro	C. Monterrey	020 - 018 - 024 - 023 - 046 - 035	Fracc. Hernández - La Granja - Col. Veteranos de la Revolución - Valle del Sur - Insurgentes - Ricardo Flores Magón - Fundo Legal Arroyo Seco
Calle	Prof. Everardo Gámiz	Bld. Heróico Colegio Militar	C. Adolfo Lopez Mateos	014	Col. Santa Fe - Del Maestro
Calle	Prof. Guadalupe G. De Rodriguez	C. Isauro Venzor	Bld. Dolores del Rio	003 - 017	Col. Ciénega
Calle	Puerto Ensenada	C. Zacatecas	Pro. Hidalgo	019 - 009	Col. Maderera - Zona Centro
Calle	Rio Panuco	Bld. Primo de Verdad	C. Rio Papaloapan	020	Col. Valle del Sur
Calle	Rio Papaloapan	Av. Universidad	Bld. Durango	025	Fracc. Lomas del Guadiana - Ciudad Deportiva

Calle	San Benito	C. Yucatán	C. Lic. Oscar Zarzosa	074 - 101 - 066	Fracc. Barcelona Etapa 1 - Victoria de Durango - Viva Reforma I - Geraldine - Amp. Las Rosas
Avenida	Solidaridad	Bldv. Francisco Villa	C. Del Guadiana	034 - 075 - 058 - 050	Fracc. Ciudad Industrial - Fracc. Fidel Velázquez II - Las Vegas - San Marcos - Renacimiento - San Luis - Valle Oriente - Ciudad Industrial
Calle	Teotihuacán	C. Teresa de Calcuta	C. Huitzilopochtli	043	Col. Azcapotzalco
Calle	Uxmal	Bldv. Dolores del Rio	C. Teresa de Calcuta	043	Col. Azcapotzalco
Calle	Zacatecas	C. Puerto de Ensenada	C. Lázaro Cárdenas	065 - 021 - 019 - 009	Col. Morga - Villa de Guadalupe - Santa Maria - La Loma - Bella Vista

CORREDOR URBANO INTENSO (CUI)

Espacio longitudinal colindante a ambos lados de vialidades primarias este tipo de zona comercial abarca todos los usos comerciales y de servicios, excepto los que atienden a la industria y los usos industriales. Los Corredores Urbanos Intensos o Zonas de Barrio Intensos (CUI), previstos de 4 carriles como mínimo en su planeación, y que por lo tanto deberán respetar un ancho mínimo de 25 metros en sus construcciones. Estos corredores se generan de los accesos carreteros que se intercomunican en la mancha urbana, además los anillos periféricos interurbanos.

TIPO D E VIALIDAD	NOMBRE DE LA VIALIDAD	INICIO DEL TRAMO	TERMINO DEL TRAMO	SECTOR CATASTRAL DEL TRAMO	COLONIA FRACCIONAMIENTO DEL TRAMO
Avenida	20 de Noviembre	Av. Heroico Colegio Militar	C. Independencia	013 - 004	Col. Nueva Vizcaya - Zona Centro - Col. Guillermina
Avenida	5 de Febrero	Av. Lázaro Cárdenas	C. Nazas	013 - 015 - 016	Col. Guillermina - Burócrata
Calle	5 de Febrero	Bldv. Dolores del Rio	C. Independencia	004 - 006	Zona Centro - Barrio del Calvario
Calle	5 de Febrero	C. Antonio Norman Fuentes	C. Independencia	003 - 004	Zona Centro
Calle	5 de Febrero	Av. Lázaro Cárdenas	C. Antonio Norman Fuentes	013 - 003	Zona Centro
Carretera	A México	Prol. Enrique Carrola Antuna	Entronque Carretera México Torreón	241 - 079 - 153 - 067 - 060 - 102	Reserva Sur de la Ciudad Industrial - Solares de la Colonia 20 de Noviembre - Colonia Valle Verde Oriente - Ejido 15 de Octubre
Avenida	Antiguo Camino a Contreras (Av. Raymond Bell)	Av. Fidel Velázquez	Bldv. De la Juventud	068 - 050 - 060 - 061 - 037 - 028	Fracc. Atenas - Industrial Scorpio - Col. Amp. 20 de Noviembre - Octavio Paz - Fundo Legal 20 de Noviembre - Sin Asignar L. 161 - 156 - 155
Boulevard	Armando Del Castillo Franco (Bldv. Guadiana)	C. Fanny Anitua	Bldv. Durango	025 - 044 - 031 - 057	Fracc. Privada San Vicente - Parque Guadiana - Loma Dorada - SARH - Vista Hermosa - Col. La Virgen

Boulevard	Armando Del Castillo Franco (Blvd. Guadiana)	C. Hidalgo	C. Fanny Anitua	007 - 008 - 009	Col. Maderera - Predio Canoas - Santa María - Silvestre Dorador - Zona Centro - Fracc. La Loma - Bella Vista
Calle	Barraza	Blvd. Dolores del Rio	Blvd. Domingo Arrieta	005	Fracc. Francisco I Madero
Calle	Bruno Martinez	C. 5 de Febrero	C. 20 de Noviembre	004	Zona Centro
Avenida	Circuito Interior	C. Colima	Carretera al Mezquital	062 - 033 - 066 - 069	Fracc. Residencial Santa Teresa - Primer Presidente - Colonia Valle del Guadiana - Solidaridad - Los Sauces
Calle	Cuauhtémoc	Blvd. Felipe Pescador	C. Ciénega	016 - 017 - 003 - 002 - 013 - 012	Col. Fátima - Col. Ciénega - Zona Centro

Boulevard	De la Juventud	Blvd. Francisco Villa	Prol. Enrique Carrola Antuna	028 - 014 - 027	Colonia del Maestro - Santa Fe - Luis Echeverría - Reserva sur de la Ciudad Industrial
Boulevard	Dolores del Rio	Blvd. Armando Del Castillo Franco	Blvd. Domingo Arrieta	004 - 005 - 006 - 007 - 008	Zona Centro - Col. Silvestre Dorador - Predio Canoas - Los Angeles - Fracc. Madrazo - Barrio del Calvario - Analco - Tierra Blanca
Calle	Dolores del Rio	C. Nazas	C. Yucatán (José Rosas Aispuro Torres)	062 - 055 - 016 - 017 - 043	Col. Valle del Guadiana - Universal - Ciénega - Azcapotzalco Fracc. Canela - Las Playas
Calle	Dolores del Rio	C. Nazas	Blvd. Domingo Arrieta	055 - 043 - 016 - 003 - 017	Fracc. Canela - Col. Universal - Ciénega - Azcapotzalco - Fracc. Las Playas
Boulevard	Domingo Arrieta	Blvd. Dolores del Rio	Entronque Carretera al Pueblito	005 - 017 - 036 - 045 - 038 - 049	Fracc. Francisco I. Madero - Camino Real - Sahop - La Arboleda - El Naranjal - Domingo Arrieta - Col. Juan de la Barrera - Azteca
Boulevard	Durango	Blvd. Domingo Arrieta	Carretera a Mazatlán	025 - 024 - 020 - 018 - 005 - 026	Col. Tierra y Libertad - CNOP - Gustavo Díaz Ordaz - IV Centenario - El Refugio - Valle del sur - Picachos - Fracc. Sarh - Camino Real - La Pradera
Boulevard	Durango	Blvd. Domingo Arrieta	Carretera al Mezquital	017 - 045 - 033 - 059	Fracc. Camino Real - Huizache I - Los Fuentes - El Edén - Real Del Mezquital - Col. Jalisco - El Refugio
Carretera	Durango-Mazatlán	Blvd. Durango	Puente de Tapias	025	Fracc. La Esmeralda - Col. Tierra y Libertad
Carretera	Durango-Mazatlán	Puente de Tapias	Curva de Carretera a Mazatlán, en Tapias	280 - 291 - 064 - 025	Amp. 15 de mayo - Col. Las Flores - Ejido Arroyo Seco - Fundo Ejidal - Tapias - Fracc. Campestre Las Jacarandas
Boulevard	Felipe Pescador	Av. Cuauhtémoc	Prol. Hidalgo	007 - 010 - 001 - 002	Zona Centro

Boulevard	Felipe Pescador	Bld. Francisco Villa	Bld. Luis Donaldo Colosio	056 - 014 - 012	Col. Planta de Impregnación - Fátima - Esperanza - Nueva Vizcaya
Calle	Florida	C. Independencia	C. Negrete	006	Barrio del Calvario - Fracc. Madrazo
Calle	Francisco Madero	C. 5 de Febrero	Av. 20 de Noviembre	004	Zona Centro
Boulevard	Francisco Villa	Bld. Estroncio	Av. Jesus Garcia	068 - 054 - 029 - 061 - 030 - 034 - 032	Sin Asignar Lote 110 - 104 - 109 - 103 - 96 - Fracc. Guadalupe Victoria - Guadalupe - Jardines de Durango - La Glorita - Cibeles - Predio Tayafe
Calle	General Guadalupe Victoria	Bld. Luis Donaldo Colosio	Pro. Hidalgo	019 - 010 - 039	Col. La Cuadra - Guadalupe - Benjamín Méndez - Terrenos del Ferrocarril - 16 de Septiembre - Las Encinas - Alejandra A - B - C
Prolongación	Gómez Palacio	Av. Fanny Anitua	Bld. Dolores del Rio	008	Col. Silvestre Dorador - Col. Predio Canoas
Boulevard	Heroico Colegio Militar	Av. Jesus Garcia	C. Nazas	013 - 014	Colonia Guillermina - Colonia del Maestro
Prolongación	Hidalgo	Bld. Felipe Pescador	C. Puerto de Ensenada	019	Zona Centro
Calle	Jesus Garcia	Bld. Francisco Villa	Bld. Luis Donaldo Colosio	032 - 011 - 014 - 056	Fracc. Villa Blanca - Col. San Ignacio
Calle	Juárez	C. 5 de Febrero	Av. 20 de Noviembre	004	Zona Centro
Avenida	Lázaro Cárdenas	Bld. Felipe Pescador	Bld. Luis Donaldo Colosio	056	Fracc. La Forestal
Avenida	Lázaro Cárdenas	C. Huitzilopochtli	Bld. Felipe Pescador	043 - 016 - 013 - 012	Col. Azcapotzalco Universal - Guillermina - Fátima - Real del Prado - Esperanza - Fracc. del Lago - Zona Centro
Boulevard	Luis Donaldo Colosio	Bld. Felipe Pescador	Bld. José María Patoni	056 - 010	Fracc. Haciendas - La Tinaja y Los Lugos
Boulevard	Luis Donaldo Colosio	C. El Salto	Bld. Jose Ma. Patoni	056 - 039 - 010 - 071 - 056	Fracc. Haciendas - Cielo Vista - Parque Ind. Comercial y de Servicios Korian - Col. La Tinaja y los Lugos - La Ponderosa
Calle	Nazas	Av. Heroico Colegio Militar	Av. Circuito Interior	015 - 016 - 055 - 043 - 062	Col. Burócrata - Hipódromo - Fracc. Nazas - Vergel del Desierto - Canela
Calle	Negrete	C. Fénix	C. Fanny Anitua	006	Zona Centro - Col. Los Ángeles - Barrio del Calvario
Calle	Pasteur	C. 5 de Febrero	Av. 20 de Noviembre	004	Zona Centro
Calle	Pino Suarez	C. Nazas	C. Dolores del Rio	003 - 015 - 004 - 016	Zona Centro - Col. Burócrata - Col. Hipódromo. Olga Margarita - Fracc. Reforma
Boulevard	San Ignacio	Bld. Luis Donaldo Colosio	C. Gral. Guadalupe Victoria	039	Ciudad Industrial - Fracc. Villa Blanca - San Juan - Amp. San Juan - Santa Amelia - Col. Rincón del Lobo - Pob. San Ignacio de Loyola
Avenida	Tecnológico	Bld. Felipe Pescador	Av. 50 Aniversario	056	Fracc. Aserradero - Francisco Sarabia - Col. Armando del Castillo
Calle	Victoria	Av. 20 de Noviembre	C. 5 de Febrero	004	Zona Centro

Calle	Laureano Roncal	Blvd. Felipe Pescador	C. Isauro Venzor	002 - 003	Zona Centro
-------	-----------------	-----------------------	------------------	-----------	-------------

CORREDOR URBANO INDUSTRIAL (CI)

Espacio longitudinal colindante a ambos lados de vialidades primarias o secundarias, en esta zona urbana industrial se mezclan todos los usos comerciales, de servicios y algunos usos industriales no contaminantes, sobre todo industria y servicio compatible con la zona.

Los Corredores Urbanos Industriales o Zonas de Barrio Industrial (CI), previstos de 6 y 8 carriles en su planeación, y que por lo tanto deberán respetar un ancho mínimo de 40 y 20 metros respectivamente en sus construcciones. Estos corredores se generan de los accesos carreteros que se intercomunican en la mancha urbana, además los anillos periféricos interurbanos.

TIPO DE VIALIDAD	NOMBRE DE LA VIALIDAD	INICIO DEL TRAMO	TERMINO DEL TRAMO	SECTOR CATASTRAL DEL TRAMO	COLONIA FRACCIONAMIENTO DEL TRAMO
Avenida	Aluminio	Blvd. Francisco Villa	Av. 50 Aniversario ITD	034	Ciudad Industrial
Carretera	Autopista Torreón	Libramiento Torreón - México	Caseta de cobro de Autopista	078	Aeropuerto Gral. Guadalupe Victoria
Calle	Cobalto	Av. Aluminio	Av. Solidaridad	034	Fracc. Ciudad Industrial
Avenida	Estaño	Blvd. José María Patoni	Blvd. Francisco Villa	034	Ciudad Industrial
Boulevard	Estroncio	Blvd. Francisco Villa	Av. 50 Aniversario ITD	034 - 029	Ciudad Industrial
Boulevard	Francisco Villa	Camino a la Ciudad de Los Niños	Blvd. Estroncio	075 - 034 - 058	Ciudad Industrial - Sin Asignar Lote 5 - Fracc. Ciudad Industrial
Boulevard	Francisco Villa	Entronque Lib. México-Torreón	Camino a la Ciudad de los Niños	075	Predio La Labor - Col. San Juan - Mausoleo Memorial
Boulevard	José María Patoni	Av. Estaño	Blvd. Luis Donaldo Colosio	071 - 047 - 048 - 063 - 056	Ciudad Industrial - Fracc. Villa Blanca - Las Cumbres Residencial III - Cortijo Residencial - Col. Rincón del Lobo - Fracc. San Juan
Carretera	Libramiento Periférico Durango (Anillo Periférico en su totalidad)	Autopista a Torreón	Autopista a Torreón	078 - 034 - 071 - 010 - 341 - 193 - 085 - 084 - 072 - 064 - 080 - 070 - 083 - 074 - 079	Asentamientos en la circunvalación del Anillo Periférico
Calle	Potasio	C. Bromo	Camino a la Ciudad de los Niños	034	Ciudad Industrial
Calle	Potasio	C. Manganeso	Av. Estaño	034	Ciudad Industrial

CORREDOR URBANO NATURAL. (CN)

Referente a esta zona tiene usos básicamente de tipo comercial, de servicios, e industrial no contaminante, así como recreativo, turístico y campestre.

Los Corredores Urbanos Naturales o Zonas de Barrio Naturales (CN), previstos de 4 carriles como mínimo en su planeación y que por lo tanto deberán respetar un ancho mínimo de 25 metros en sus construcciones. Estos corredores se generan de los accesos carreteros que se intercomunican en la mancha urbana, además los anillos periféricos interurbanos.

TIPO DE VIALIDAD	NOMBRE DE LA VIALIDAD	INICIO DEL TRAMO	TERMINO DEL TRAMO	SECTOR CATASTRAL DEL TRAMO	COLONIA FRACCIONAMIENTO DEL TRAMO
Carretera	A la Flor	Puente de Acceso a la Ferrería	Carretera a la Flor Km 6	080 - 070 - 340	Club Campestre de Durango - Fracc. Haciendas de Campestre - Poblado la Ferrería
Carretera	Al Pueblito	Bvd. Domingo Arrieta	Poblado El Durazno	077 - 080	Unid. Habit. Pedregal de la Nueva España - Nuevo Durango I - El Brillante - Col. Mireles - Villas Alpinas - Valle Alegre - El Nayar
Calle	Nellie Campo bello	Carretera a Mazatlán	Polideportivo 450	031 - 044	Parque Sahuatoba - Col. del Bosque - Fracc. Villas Americanas

CORREDOR URBANO DE ESPARCIMIENTO (CUE)

En este tipo de zona urbana se promueven los usos para teatros, cines, centros de espectáculos, hoteles, restaurantes y actividades relacionadas al turismo, así como algunos comercios.

Los corredores o zonas de barrio CUE, previstos de 4 y 6 carriles en su planeación, y que por lo tanto deberán respetar un ancho mínimo de 25 y 40 metros en sus secciones, contando con excepciones en los casos de áreas de aprovechamiento turístico de la Ciudad en la promoción y/o difusión de la historia de Durango.

TIPO DE VIALIDAD	NOMBRE DE LA VIALIDAD	INICIO DEL TRAMO	TERMINO DEL TRAMO	SECTOR CATASTRAL DEL TRAMO	COLONIA FRACCIONAMIENTO DEL TRAMO
Calle	4 de Octubre	Carretera a la Flor	Hacienda la Ferrería	340	Poblado La Ferrería
Calle	Constitución	C. 5 De Febrero	C. Francisco Sarabia	004	Zona Centro
Calle	Constitución	C. Gabino Barreda	C. 5 de Febrero	001 - 004	Zona Centro

SECCIÓN III.- ZONAS ECONÓMICAS RÚSTICAS A QUE SE REFIERE EL ARTÍCULO 13 DE LA LEY DE INGRESOS DEL MUNICIPIO DE DURANGO, DGO., PARA EL EJERCICIO FISCAL 2022: "DESCRIPCIÓN DE ZONAS ECONÓMICAS RÚSTICAS DEL MUNICIPIO DE DURANGO"

ZONA ECONÓMICA RÚSTICA

Zona económica rústica es la región territorial municipal, que puede no contar con servicios públicos y que esta fuera del perímetro urbano señalado en el Programa Regulador de Desarrollo urbano.

Zona económica rústica se define como la región territorial dentro de la zona rústica en la que se observa una homologación en cuanto al tipo de vegetación, uso y explotación del suelo, la topografía, el grado de salinidad, nivel y tipo de escurrimientos, explotación ganadera, forestal o turística.

CONCEPTOS DE USO DE SUELO Y VEGETACIÓN

ÁREA AGRÍCOLA

Área en la que el suelo es utilizado para la realización de labores agrícolas.

Tipo de área agrícola se clasifican de acuerdo con la forma en que los cultivos reciben el agua durante el ciclo agrícola.

DOMINIO DE VALORES:

Humedad: los cultivos aprovechan la humedad residual del suelo en zonas inundables al final de la época de lluvias, o antes de ésta.

Riego: los cultivos reciben agua mediante algún sistema de riego durante todo el ciclo agrícola.

Riego eventual: los cultivos reciben agua mediante algún sistema de riego ocasionalmente

Temporal: los cultivos reciben únicamente agua de lluvia.

Riego suspendido: áreas que tuvieron irrigación y han sido abandonadas.

Información del suelo rural:

- Clasificación del suelo.
- Tipo del suelo.
- Calidad del suelo.
- Tipo de vegetación.
- Uso del suelo.
- Cultivos predominantes.
- Clima.

- Rutas de acceso, etc.

III.1 "Descripción de zonas económicas rústicas del Municipio de Durango"

3311 AGRICULTURA DE RIEGO

A).- Riego bombeo A.- son terrenos de buena calidad (de buena textura, con buena fertilidad, profundos, nivelados, con buen drenaje y sin problemas de salinidad) susceptibles de explotación con cultivos básicos y/o forrajeros, regados mediante sistema de bombeo.

B).- Riego bombeo B.- son terrenos de regular calidad (medianamente fértiles, de textura media, poco profundos, desnivelados con problemas de drenaje, y de salinidad) el desarrollo de cultivos es problemático y con bajas producciones, regados mediante sistema de bombeo.

C).- Riego gravedad A.- son terrenos de buena calidad (de buena textura, profundos, nivelados con buen drenaje sin problemas de salinidad) susceptibles de explotación con cultivos básicos y/o forrajeros, regados mediante agua rodada de las presas.

D).- Riego gravedad B.- son terrenos de regular calidad (de textura, media poco profundos, desnivelados, con problemas de drenaje y de salinidad) el desarrollo de cultivos es problemático con bajas producciones, regados mediante agua rodada de las presas.

E).- Medio riego A.- son terrenos de buena calidad (de buena textura, profundidad y nivelados), susceptibles de producción de cultivos mediante riego de pequeñas represas o aguajes.

F).- Medio riego B.- son terrenos de mala calidad (arenosos, poco profundos, desnivelados, con problemas de drenaje) problemáticos para el desarrollo de cultivos, pueden ser regados mediante el sistema de pequeñas represas o aguajes

3411 AGRICULTURA DE TEMPORAL

A).- Temporal A.- son terrenos de buena calidad (de buena textura y fertilidad, profundos, medianamente nivelados con buen drenaje sin problemas de salinidad) susceptibles de explotación con cultivos básicos y/o forrajeros, regados únicamente con agua proveniente de la precipitación pluvial.

B).- Temporal B.- son terrenos de regular calidad (de textura regular, profundos, desnivelados, con algunos problemas de drenaje y de salinidad) susceptibles de explotación con cultivos básicos con escasas producciones, regados únicamente con agua proveniente de la precipitación pluvial.

C).- Temporal C.- son terrenos de mala calidad (de textura arenosa poco profundos, con problemas de drenaje, salitrosos) su explotación es incosteable debido a su baja o nula productividad, regados únicamente por la precipitación pluvial.

D).- Laborable A.- son terrenos de buena calidad, con buen contenido de materia orgánica, profundos bien nivelados, sin problemas de drenaje, susceptibles de abrirse al cultivo.

E).- **Laborable B.**- son terrenos de regular calidad con buen contenido de materia orgánica, de profundidad media, con pocos problemas de nivelación y de salinidad, susceptibles de abrirse al cultivo.

**3611 AGOSTADERO A (PASTIZAL AMACOLLADO ABIERTO,
ARBORESCENTE, ARBOSUFRUTESCENTE)**

Agostadero A.- son terrenos que cuentan con buenos pastizales, de muy buena calidad, predominadas en su carpeta vegetativa las especies de pastos deseables, en condición de buena a excelente, de fácil, accesibilidad por el ganado en toda su extensión, con coeficiente de agostadero de 5 a 10 hectáreas por unidad animal.

**3621 AGOSTADERO B (PASTIZAL HOLÓFITO ABIERTO,
INDUCIDO, ARBOSUFRUTESCENTE)**

Son aquellos terrenos con pastizales de buena calidad, cuya vegetación incluye pastos menos deseables en condición de regular a buena, con algunos problemas de accesibilidad por el ganado y con coeficientes de agostadero de 10 a 15 hectáreas por unidad animal.

**3631 AGOSTADERO C (MATORRAL MEDIANO
ESPINOSO, GRASICAULESCENTE)**

Son terrenos con pastizales de regular calidad en condiciones de pobre a regular donde ya se incluyen especies indeseables (matorrales espinosos) con dificultades de accesibilidad por el ganado y con coeficientes de agostadero de 15 a 20 hectáreas por unidad animal.

TIPO DE BOSQUE:

Principalmente en zonas templadas y semifrías, En climas sub-húmedos a muy húmedos.

Tipo de bosque de acuerdo con diversos factores, como: dominancia Fisonomía y /o factores ecológicos.

**3711 FORESTAL EN EXPLOTACIÓN
(BOSQUE ACICULIFOLIO)**

Bosques susceptibles de explotación, áreas arboladas sujetas a aprovechamientos, previa la autorización del permiso forestal correspondiente, constituido por arbolado en madurez con mezcla de edades y dimensiones diferentes, predominando el estrato de dimensiones comerciales.

3721 FORESTAL EN DESARROLLO**(BOSQUE ACICULIESCLEROFILO)**

Son los bosques que se encuentran en etapa de crecimiento son aéreas arboladas donde el bosque no ha alcanzado su madurez comercial, generalmente constituidos por arbolado joven en diferentes etapas de desarrollo.

3731 FORESTAL NO COMERCIAL (BOSQUE ESCLERO**ACICULIFOLIO Y LATIFOLIADO ESCLERÓFILO CADUCIFOLI)**

Bosque cuya explotación es incosteable, aéreas arboladas pobres o que por las características de la vegetación no es comercialmente aprovechables su explotación (pobre cobertura, degradados, arboles huecos, localización o ubicación dificultosa, problemas de acceso y/o topografía accidentada).

3801 EN ROTACIÓN**(TERRENO DE MALA CALIDAD)**

Terrenos de mala calidad, de baja fertilidad, de textura pobre, poco profundos, salitrosos, de mal drenaje, que se siembran esporádicamente para autoconsumo, con muy escasos rendimientos.

3901 ERIAZO**(ÁREA INACCESIBLE)**

Terreno de mala calidad con las características del semi-desierto, escasamente susceptibles de explotación agrícola y/o ganadera.

8021 USO AGRÍCOLA Y GANADERO

A).- Campestre agropecuario A.- son terrenos de buena calidad, con pastizales, susceptibles a la apertura del uso agrícola o ganadero, ubicados fuera del perímetro de la mancha urbana.

B).- Campestre agropecuario B.- son terrenos de regular calidad, con pastizales, de topografía ligeramente accidentado, susceptibles a la apertura del uso agrícola o ganadero, ubicados fuera del perímetro de la mancha urbana.

8023 GRANJAS EXCLUSIVO TIPO GANADERO

A).- Granjas A.- son aquellos terrenos de uso generalmente exclusivo para la explotación del tipo ganadero (criaderos de aves, ganado vacuno, cerdos), con la característica de agruparse en corrales, ubicados fuera del perímetro de la mancha urbana.

B).- Granjas B.- son aquellos terrenos de uso generalmente exclusivo para la explotación del tipo ganadero (criaderos de aves, ganado vacuno, cerdos), con una configuración ligeramente accidentada, con la característica de agruparse en corrales, ubicados fuera del perímetro de la mancha urbana.

C).- Granjas C.- son aquellos terrenos de uso generalmente exclusivo para la explotación del tipo ganadero (criaderos de aves, ganado vacuno, cerdos), con una configuración accidentada, con terreno de mala calidad y característica de agruparse en corrales, ubicados fuera del perímetro de la mancha urbana.

8030 USO HABITACIONAL RESIDENCIAL UBICADOS FUERA DEL PERIMETRO DE LA MANCHA URBANA

A).- Campestre residencial A.- son aquellos terrenos de uso habitacional residencial de nivel medio-alto, de configuración plana o ligeramente ondulada, con los servicios básicos (agua, drenaje, luz, postes, secciones de calzadas uniformes atendiendo a una planeación) y en algunos casos con pozo propio, ubicados fuera del perímetro de la mancha urbana.

B).- Campestre residencial B.- son aquellos terrenos de uso habitacional residencial de nivel medio-alto, de configuración ligeramente accidentado, con los servicios básicos (agua, drenaje, luz, postes, secciones de calzadas uniformes atendiendo a una planeación) y en algunos casos con pozo propio.

C).- Campestre bueno A.- son aquellos terrenos de uso habitacional residencial de nivel medio, de configuración ligeramente accidentado con los servicios básicos (agua, drenaje, luz, postes, secciones de calzadas no uniformes, sin tener una planeación), ubicados fuera del perímetro de la mancha urbana.

D).- Campestre bueno B.- son aquellos terrenos de uso habitacional residencial de nivel medio, de configuración accidentada con los servicios básicos (agua, drenaje, luz, postes, secciones de calzadas no uniformes, sin tener una planeación), ubicados fuera del perímetro de la mancha urbana.

E).- Campestre económico A.- son aquellos terrenos de uso habitacional de nivel medio-bajo, de configuración plana o ligeramente ondulado, con servicios básicos (agua, drenaje, luz, ubicados fuera del perímetro de la mancha urbana.

F).- Campestre económico B.- son aquellos terrenos de uso habitacional de nivel medio-bajo, de configuración ligeramente accidentado, con servicios básicos (agua, drenaje, luz, ubicados fuera del perímetro de la mancha urbana.

EJIDOS

No. EJIDO	EJIDO	ZONA HOMOGÉNEA
003	15 DE OCTUBRE	6.1
003	15 DE OCTUBRE	9.3

No. EJIDO	EJIDO	ZONA HOMOGÉNEA
004	AQUILES SERDÁN	3731
097	ARROYO SECO	9.1

003	15 DE OCTUBRE	12.1
001	22 DE MAYO	3621
017	ABRAHAM GONZALEZ	9.3
017	ABRAHAM GONZALEZ	12.2
017	ABRAHAM GONZALEZ	3311
017	ABRAHAM GONZALEZ	3411
017	ABRAHAM GONZALEZ	3621
014	AGUSTÍN MELGAR	3411
014	AGUSTÍN MELGAR	3621
014	AGUSTÍN MELGAR	3711
014	AGUSTÍN MELGAR	3731
007	ANTONIO CASTILLO	6.3
007	ANTONIO CASTILLO	9.3
007	ANTONIO CASTILLO	12.1
006	ANTONIO GAXIOLA	3411
006	ANTONIO GAXIOLA	3621
006	ANTONIO GAXIOLA	3731
004	AQUILES SERDÁN	12.1
004	AQUILES SERDÁN	3311
004	AQUILES SERDÁN	3411
004	AQUILES SERDÁN	3611
004	AQUILES SERDÁN	3621

097	ARROYO SECO	9.2
097	ARROYO SECO	9.3
097	ARROYO SECO	3311
097	ARROYO SECO	3411
097	ARROYO SECO	3611
097	ARROYO SECO	3621
001	ARTURO BERNAL	3621
110	BAJÍO DE DON VÍCTOR	3621
110	BAJÍO DE DON VÍCTOR	3711
110	BAJÍO DE DON VÍCTOR	3731
019	BANDERAS DEL ÁGUILA	3711
020	BELISARIO DOMINGUEZ	6.3
020	BELISARIO DOMINGUEZ	9.3
020	BELISARIO DOMINGUEZ	12.1
020	BELISARIO DOMINGUEZ	3311
020	BELISARIO DOMINGUEZ	3411
020	BELISARIO DOMINGUEZ	3621
002	BENITO JUAREZ	9.3
117	BOCA DEL MEZQUITAL	3721
108	CENTENARIO	3711
008	CERRO PRIETO Y ANEXOS	3711
008	CERRO PRIETO Y ANEXOS	3731

099	CIÉNEGA DE LOS CABALLOS	3711
099	CIÉNEGA DE LOS CABALLOS	3731
012	CINCO DE FEBRERO	12.1
012	CINCO DE FEBRERO	3311
012	CINCO DE FEBRERO	3411
012	CINCO DE FEBRERO	3621
018	CINCO DE MAYO	6.1
018	CINCO DE MAYO	6.3
018	CINCO DE MAYO	9.3
018	CINCO DE MAYO	12.1
106	COLONIA MINERVA	3411
106	COLONIA MINERVA	3621
025	CONTRERAS	6.3
025	CONTRERAS	9.3
025	CONTRERAS	12.1
025	CONTRERAS	3311
025	CONTRERAS	3621
091	CRISTÓBAL COLON	9.1
091	CRISTÓBAL COLON	9.3

029	EL ARENAL	3411
029	EL ARENAL	3621
029	EL ARENAL	3631
015	EL CARMEN Y ANEXOS	3411
015	EL CARMEN Y ANEXOS	3621
015	EL CARMEN Y ANEXOS	3711
015	EL CARMEN Y ANEXOS	3731
033	EL ENCINAL	12.3
033	EL ENCINAL	3411
033	EL ENCINAL	3621
033	EL ENCINAL	3711
022	EL NAYAR	6.2
022	EL NAYAR	6.3
022	EL NAYAR	9.1
022	EL NAYAR	9.3
022	EL NAYAR	12.1
022	EL NAYAR	3411
022	EL NAYAR	3611
022	EL NAYAR	3621

011	CUATRO DE OCTUBRE	6.3
011	CUATRO DE OCTUBRE	9.1
011	CUATRO DE OCTUBRE	9.3
011	CUATRO DE OCTUBRE	12.1
011	CUATRO DE OCTUBRE	3311
011	CUATRO DE OCTUBRE	3411
011	CUATRO DE OCTUBRE	3611
011	CUATRO DE OCTUBRE	3621
011	CUATRO DE OCTUBRE	3731
011	CUATRO DE OCTUBRE	3901
013	DIECIOCHO DE MARZO	3411
013	DIECIOCHO DE MARZO	3611
013	DIECIOCHO DE MARZO	3621
013	DIECIOCHO DE MARZO	3721
005	DIECISÉIS DE SEPTIEMBRE	3611
005	DIECISÉIS DE SEPTIEMBRE	3621
005	DIECISÉIS DE SEPTIEMBRE	3731
027	DOLORES HIDALGO	9.3
027	DOLORES HIDALGO	12.1
112	ECHERRÍA DE LA SIERRA	3711
029	EL ARENAL	3311

022	EL NAYAR	3731
022	EL NAYAR	3901
028	EL REGOCIJO	12.3
028	EL REGOCIJO	3411
028	EL REGOCIJO	3621
028	EL REGOCIJO	3711
028	EL REGOCIJO	3731
003	EL SALTO	3711
023	EL TOBOSO	3411
023	EL TOBOSO	3621
088	EL TUNAL Y ANEXOS	9.1
088	EL TUNAL Y ANEXOS	9.3
088	EL TUNAL Y ANEXOS	3411
088	EL TUNAL Y ANEXOS	3611
088	EL TUNAL Y ANEXOS	3621
088	EL TUNAL Y ANEXOS	3711
088	EL TUNAL Y ANEXOS	3731
088	EL TUNAL Y ANEXOS	3901
030	EMPALME PURÍSIMA	3711
073	ESTACIÓN OTINAPA Y SAN CARLOS	12.3
073	ESTACIÓN OTINAPA Y SAN CARLOS	3411

073	ESTACIÓN OTINAPA Y SAN CARLOS	3621
073	ESTACIÓN OTINAPA Y SAN CARLOS	3711
073	ESTACIÓN OTINAPA Y SAN CARLOS	3731
024	FELIPE ÁNGELES	12.1
024	FELIPE ÁNGELES	3311
024	FELIPE ÁNGELES	3411
024	FELIPE ÁNGELES	3621
024	FELIPE ÁNGELES	3731
064	FRACC. LABOR DE GUADALUPE	3411
064	FRACC. LABOR DE GUADALUPE	3621
047	FRANCISCO MONTES DE OCA	9.3
047	FRANCISCO MONTES DE OCA	12.1
047	FRANCISCO MONTES DE OCA	3311
047	FRANCISCO MONTES DE OCA	3621

074	ING. PASTOR ROUAIX	3621
074	ING. PASTOR ROUAIX	3711
074	ING. PASTOR ROUAIX	3731
074	COL. ALIANZA POR DURANGO	5.2
046	J MA MORELOS Y PAVÓN	6.3
046	J MA MORELOS Y PAVÓN	9.1
046	J MA MORELOS Y PAVÓN	9.3
046	J MA MORELOS Y PAVÓN	12.1
046	J MA MORELOS Y PAVÓN	3611
046	J MA MORELOS Y PAVÓN	3631
043	J. GUADALUPE RODRIGUEZ	6.1
043	J. GUADALUPE RODRIGUEZ	6.3
043	J. GUADALUPE RODRIGUEZ	9.3
043	J. GUADALUPE RODRIGUEZ	12.1

086	FRANCISCO VILLA	3311
086	FRANCISCO VILLA	3621
086	FRANCISCO VILLA	3631
039	GABINO SANTILLÁN	6.3
039	GABINO SANTILLÁN	9.3
039	GABINO SANTILLÁN	12.1
098	GENERAL CARLOS REAL	3411
098	GENERAL CARLOS REAL	3621
105	GENERAL LÁZARO CÁRDENAS	6.3
105	GENERAL LÁZARO CÁRDENAS	12.1
032	GRAL. DOMINGO ARRIETA	3411
032	GRAL. DOMINGO ARRIETA	3711
012	HERMENEGILDO GALEANA	3411
012	HERMENEGILDO GALEANA	3711
012	HERMENEGILDO GALEANA	3731
034	IGNACIO LOPEZ RAYÓN	3411
041	IGNACIO ZARAGOZA	3411
041	IGNACIO ZARAGOZA	3711
042	INDEPENDENCIA Y LIBERTAD	12.3
042	INDEPENDENCIA Y LIBERTAD	3311
042	INDEPENDENCIA Y LIBERTAD	3411
042	INDEPENDENCIA Y LIBERTAD	3621
074	ING. PASTOR ROUAIX	3411

035	J. REFUGIO SALCIDO	12.1
035	J. REFUGIO SALCIDO	3311
035	J. REFUGIO SALCIDO	3411
035	J. REFUGIO SALCIDO	3621
035	J. REFUGIO SALCIDO	3711
035	J. REFUGIO SALCIDO	3731
036	JESUS GONZALEZ ORTEGA	3411
036	JESUS GONZALEZ ORTEGA	3711
040	JOSE MA. PINO SUAREZ	3411
040	JOSE MA. PINO SUAREZ	3611
040	JOSE MA. PINO SUAREZ	3621
040	JOSE MA. PINO SUAREZ	3711
040	JOSE MA. PINO SUAREZ	3721
040	JOSE MA. PINO SUAREZ	3731
022	JOSE MARIA MORELOS	3711
093	JUAN ALDAMA	3411
093	JUAN ALDAMA	3621
093	JUAN ALDAMA	3731
021	JUAN B. CEBALLOS	12.2
021	JUAN B. CEBALLOS	3311
021	JUAN B. CEBALLOS	3411
021	JUAN B. CEBALLOS	3611
021	JUAN B. CEBALLOS	3621

044	LA CASITA	3411
044	LA CASITA	3711
044	LA CASITA	3731
044	LA CASITA	3901
114	LA ESPERANZA	3411
114	LA ESPERANZA	3711
052	LA JOYA	12.2
052	LA JOYA	3411
052	LA JOYA	3621
052	LA JOYA	3731
054	LA LUZ	3411
054	LA LUZ	3711
056	LA PERLA	3411

051	LLANO GRANDE	3731
001	LOS ARTÍCULOS	3711
053	LOS MIMBRES	3711
053	LOS MIMBRES	3731
050	MARIANO MATAMOROS	3411
050	MARIANO MATAMOROS	3611
050	MARIANO MATAMOROS	3621
050	MARIANO MATAMOROS	3721
061	MÁXIMO GARCÍA	3411
061	MÁXIMO GARCÍA	3611
061	MÁXIMO GARCÍA	3621
061	MÁXIMO GARCÍA	3711
061	MÁXIMO GARCÍA	3731

056	LA PERLA	3621
056	LA PERLA	3731
060	LA QUINTA	3621
060	LA QUINTA	3711
060	LA QUINTA	3731
101	LABOR DE GUADALUPE	12.2
101	LABOR DE GUADALUPE	3311
101	LABOR DE GUADALUPE	3621
101	LABOR DE GUADALUPE	3631
101	DESARROLLO HABITACIONAL LAS MAGDALENAS	5.1
101	FRACC. GALICIA	9.3
008	LAGUNA DE LAS JOYAS	3731
023	LAS BAYAS	3711
057	LAS GÜERAS	3711
055	LAS HUERTAS	3411
055	LAS HUERTAS	3621
066	LAS NAVAJAS	3621
066	LAS NAVAJAS	3711
037	LÁZARO CÁRDENAS	6.3
037	LÁZARO CÁRDENAS	9.3
037	LÁZARO CÁRDENAS	3411
037	LÁZARO CÁRDENAS	3611
037	LÁZARO CÁRDENAS	3621
037	LÁZARO CÁRDENAS	3731
051	LLANO GRANDE	3411
051	LLANO GRANDE	3621
051	LLANO GRANDE	3711

048	MESA DE URBINA	3411
048	MESA DE URBINA	3711
048	MESA DE URBINA	3731
049	MI PATRIA ES PRIMERO	3411
049	MI PATRIA ES PRIMERO	3711
058	MONTE DE LAS ESPINAS	6.3
058	MONTE DE LAS ESPINAS	9.2
058	MONTE DE LAS ESPINAS	9.3
058	MONTE DE LAS ESPINAS	12.1
102	MONTEMORELOS	12.1
102	MONTEMORELOS	3311
102	MONTEMORELOS	3411
102	MONTEMORELOS	3621
102	MONTEMORELOS	3731
062	MORCILLO	12.2
062	MORCILLO	3311
062	MORCILLO	3411
062	MORCILLO	3611
062	MORCILLO	3621
065	MORGA	6.3
065	MORGA	9.1
065	MORGA	9.3
065	MORGA	3411
065	MORGA	3611
065	MORGA	3621
104	NCPE CARLOS REAL	3611
104	NCPE CARLOS REAL	3621

116	NCPE CARRIZALILLO	3731
107	NCPE CONSTITUYENTES 1917	3711
107	NCPE CONSTITUYENTES 1917	3731
119	NCPE EL ARENAL	3611
119	NCPE EL ARENAL	3731
118	NCPE LAS PLAYAS	3731
120	NCPE LOS LOBOS	3711
121	NCPE PRESIDENTE BENITO JUAREZ	3411
121	NCPE PRESIDENTE BENITO JUAREZ	3711
071	NICOLÁS ROMERO	3411
071	NICOLÁS ROMERO	3621
071	NICOLÁS ROMERO	3711

016	QUINCE DE SEPTIEMBRE	9.3
016	QUINCE DE SEPTIEMBRE	12.1
016	QUINCE DE SEPTIEMBRE	3311
016	QUINCE DE SEPTIEMBRE	3611
079	RIO VERDE	3711
079	RIO VERDE	3731
080	RODRIGUEZ PUEBLA	3711
026	SALTITO Y ANEXOS	6.3
026	SALTITO Y ANEXOS	9.1
026	SALTITO Y ANEXOS	9.3
026	SALTITO Y ANEXOS	3411
026	SALTITO Y ANEXOS	3611

071	NICOLÁS ROMERO	3731
067	NUEVA PATRIA	3411
067	NUEVA PATRIA	3711
103	PARRAS DE LA FUENTE	9.3
103	PARRAS DE LA FUENTE	12.1
103	PARRAS DE LA FUENTE	3311
069	PILAR DE ZARAGOZA	3311
069	PILAR DE ZARAGOZA	3411
069	PILAR DE ZARAGOZA	3611
069	PILAR DE ZARAGOZA	3621
069	PILAR DE ZARAGOZA	3731
069	PILAR DE ZARAGOZA	3901
076	PLAN DE AYALA	3311
076	PLAN DE AYALA	3411
076	PLAN DE AYALA	3621
076	PLAN DE AYALA	3711
076	PLAN DE AYALA	3731
070	PRAXEDIS GUERRERO	9.3
070	PRÁXEDES GUERRERO	12.1
070	PRAXEDIS GUERRERO	3311
070	PRAXEDIS GUERRERO	3411
070	PRAXEDIS GUERRERO	3621
070	PRAXEDIS GUERRERO	3731
038	PRIMERO DE MAYO	3411
038	PRIMERO DE MAYO	3621
095	QUINCE DE MAYO	9.3
095	QUINCE DE MAYO	3311
095	QUINCE DE MAYO	3611
095	QUINCE DE MAYO	3621
016	QUINCE DE SEPTIEMBRE	6.3

026	SALTITO Y ANEXOS	3621
075	SALVADOR ALLENDE	3711
075	SALVADOR ALLENDE	3731
078	SAN ANTONIO DE LAS BASURAS	3711
068	SAN BENITO	3711
019	SAN BERNARDINO DE MILPILLAS CHICO	3711
019	SAN BERNARDINO DE MILPILLAS CHICO	3731
020	SAN FRANCISCO DE LAJAS	3731
115	SAN FRANCISCO DEL MANZANAL	3411
115	SAN FRANCISCO DEL MANZANAL	3621
072	SAN ISIDRO	12.3
072	SAN ISIDRO	3411
072	SAN ISIDRO	3711
096	SAN JERONIMO	3711
063	SAN JOSE DE ANIMAS	3411
063	SAN JOSE DE ANIMAS	3711
063	SAN JOSE DE ANIMAS	3731
012	SAN JOSE DE TUITAN	3411
012	SAN JOSE DE TUITAN	3621
077	SAN JOSE DEL MOLINO	3311
077	SAN JOSE DEL MOLINO	3621
111	SAN JUAN DE AGUINALDO	3411
111	SAN JUAN DE AGUINALDO	3711
100	SAN PEDRO DE LA MAQUINA	3411
100	SAN PEDRO DE LA MAQUINA	3711
113	SAN PEDRO DE LOS PINOS	3711
113	SAN PEDRO DE LOS PINOS	3731
009	SAN VICENTE DE CHUPADEROS	9.3
009	SAN VICENTE DE CHUPADEROS	12.2 y 12.1
009	SAN VICENTE DE CHUPADEROS	3411

009	SAN VICENTE DE CHUPADEROS	3611
009	SAN VICENTE DE CHUPADEROS	3621
009	SAN VICENTE DE CHUPADEROS	3731
092	SANTA CRUZ DE SAN JAVIER	3411
092	SANTA CRUZ DE SAN JAVIER	3711
081	SANTA ISABEL DE BATRES	3411
081	SANTA ISABEL DE BATRES	3621

081	SANTA ISABEL DE BATRES	3711
081	SANTA ISABEL DE BATRES	3731
090	SANTA LUCIA	3711
031	SANTIAGO BAYACORA	12.3
031	SANTIAGO BAYACORA	3411
031	SANTIAGO BAYACORA	3611
031	SANTIAGO BAYACORA	3621

FUNDOS LEGALES

No. SECTOR	FUNDO LEGAL	ZONA HOMOGÉNEA
242	15 DE SEPTIEMBRE FUNDO LEGAL	11.1
104	AGROPECUARIO EL PILAR	11.2
381	ANTONIO CASTILLO	11.2
108	ANTONIO GAXIOLA	11.2
161	AQUILES SERDÁN	11.3
411	BELISARIO DOMINGUEZ	11.1
541	BENITO JUAREZ	11.2
431	BOCA DEL MEZQUITAL	11.2
000	CARLOS REAL	3621
441	CARLOS REAL	11.3
721	CINCO DE FEBRERO	11.3
281	CINCO DE MAYO	9.2
118	DIECIOCHO DE MARZO	11.2
311	DIECISÍS DE SEPTIEMBRE (ANTES CIENEGUITA)	11.1
321	DIECISÍS DE SEPTIEMBRE (ANTES CIENEGUITA)	11.2
160	DIECISÍS DE SEPTIEMBRE (ANTES NAVACOYÁN)	11.2
164	DOLORES HIDALGO	11.2
471	DOLORES HIDALGO	11.2
351	EL CARMEN Y ANEXOS	11.3
781	EL NAYAR	11.1
481	EL PILAR	11.1
044	EL SALTITO	2.2
491	EL SALTITO	4.3
491	EL SALTITO AMPLIACIÓN	6.1
511	FELIPE ÁNGELES	11.1
511	FELIPE ÁNGELES	11.1
521	FELIPE ÁNGELES	11.1
000	FRANCISCO MONTES DE OCA	3311
173	FRANCISCO MONTES DE OCA	11.2
481	PILAR DE ZARAGOZA	11.1
481	PILAR DE ZARAGOZA AMPLIACIÓN	11.1
901	PLAN DE AYALA	11.2
072	POTRERO DEL SALTO	2.2
234	PRAXEDIS GUERRERO	11.2
234	PRAXEDIS GUERRERO (AMPLIACIÓN)	11.2

No. SECTOR	FUNDO LEGAL	ZONA HOMOGÉNEA
751	FRANCISCO MONTES DE OCA	11.1
531	FRANCISCO VILLA (ANTES LORENZO DEL AIRE)	11.3
541	GABINO SANTILLÁN	11.2
191	INDEPENDENCIA Y LIBERTAD	11.3
286	INDEPENDENCIA Y LIBERTAD	11.3
331	INDEPENDENCIA Y LIBERTAD	11.1
341	JOSE MA. MORELOS Y PAVÓN	11.2
297	JOSE MA. PINO SUAREZ	11.2
551	JOSE MA. PINO SUAREZ	11.2
197	JUAN B. CEBALLOS	11.2
146	LA CASITA	11.1
978	LA CASITA	11.3
201	LA LABOR DE GUADALUPE	11.1
401	LA LABOR DE GUADALUPE	11.2
561	LA LABOR DE GUADALUPE	11.1
581	LÁZARO CÁRDENAS (ANTES GARAVITO)	11.3
000	LLANO GRANDE	3711
641	LLANO GRANDE	11.3
641	LLANO GRANDE AMPLIACIÓN	11.3
555	LOMA DE QUIÑONES	11.1
644	MÁLAGA	11.2
651	MÁLAGA	11.2
661	MÁXIMO GARCIA	3611
671	MORCILLO	11.2
221	NICOLÁS ROMERO	11.2
801	OTINAPA	11.3
801	OTINAPA AMPLIACIÓN	11.3
402	PARRAS DE LA FUENTE (ANTES SAN JUAN DE AVILA)	11.1
401	PARRAS DE LA FUENTE AMPLIACIÓN	11.2
131	REFUGIO SALCIDO	11.2
071	SAN IGNACIO	9.1
801	SAN PEDRO DE LA MAQUINA	11.3
161	SAN VICENTE DE CHUPADEROS	11.3
500	SANTA ISABEL DE BATRES	3311
106	SEBASTIÁN LERDO DE TEJADA	11.2

241	PRIMERO DE MAYO	11.3
271	PRIMERO DE MAYO	11.1
291	QUINCE DE MAYO	3.3
311	QUINCE DE MAYO	11.1
291	QUINCE DE MAYO AMPLIACIÓN	3.3
242	QUINCE DE SEPTIEMBRE	11.1
242	QUINCE DE SEPTIEMBRE	11.1

284	TOMAS URBINA	11.1
286	UNIDOS VENCEREMOS	11.3
251	VALLE FLORIDO	11.2
050	VEINTE DE NOVIEMBRE	5.1
811	VEINTE DE NOVIEMBRE	11.1
361	VEINTISIETE DE NOVIEMBRE	11.2
261	VICENTE SUAREZ	11.3

RUSTICOS

ASENTAMIENTO	ZONA HOMOGÉNEA
AMP. BENITO JUÁREZ	3311
ANTIGUA HACIENDA DE DOLORES	3621
ANTIGUA HACIENDA DE OTINAPA	3621
ANTIGUA HACIENDA DEL CHORRO	3621
ANTIGUA HACIENDA EL PILAR	8021
CALLEROS Y SAN FRANCISCO	3311
CALLEROS Y SAN FRANCISCO	3411
COL. 20 DE NOVIEMBRE	3311
COL. AGRÍCOLA 20 DE NOVIEMBRE	3611
COL. AGRÍCOLA NAVACOYÁN	3311
COL. AGRÍCOLA NAVACOYÁN	3411
COL. AGRÍCOLA NAVACOYÁN	3611
COL. CALERA Y ANEXOS	3611
COL. EL TEPETATE	3621
COL. FELIPE ÁNGELES	3311
COL. FELIPE ÁNGELES	3411
COL. FELIPE ÁNGELES	3611
COL. FELIPE ÁNGELES	3621
COL. GRANJA AVÍCOLA GUADALUPE	3611
COL. HIDALGO	3311
COL. HIDALGO	3411
COL. HIDALGO	3611
COL. HIDALGO	3621

ASENTAMIENTO	ZONA HOMOGÉNEA
COL. HIDALGO	3631
COL. JOSE MA. MORELOS Y PAVÓN	3411
COL. LABOR DE GUADALUPE	3611
COL. MINERVA	3411
COL. PINO Y MIMBRES	3411
COL. PINO Y MIMBRES	3611
CONGREGACIÓN EL ARENAL	3411
EJIDO 15 DE OCTUBRE	3311
EJIDO 27 DE NOVIEMBRE	3311
EJIDO 5 DE MAYO	3311
EJIDO 5 DE MAYO	3411
EJIDO ARROYO SECO	3311
EJIDO ARROYO SECO	3411
EJIDO CRISTÓBAL COLON	3311
EJIDO CUATRO DE OCTUBRE	3411
EJIDO DOLORES HIDALGO	3311
EJIDO EL NAYAR	3311
EJIDO EL NAYAR	3411
EJIDO EL PILAR DE ZARAGOZA	3621
EJIDO EL SALTITO Y ANEXOS	3311
EJIDO EL SALTITO Y ANEXOS	3411
EJIDO EL SALTITO Y ANEXOS	3611
EJIDO EL SALTITO Y ANEXOS	3631

EJIDO FELIPE ÁNGELES	3311
EJIDO FELIPE ÁNGELES	3411
EJIDO FELIPE ÁNGELES	3621

FUNDO LEGAL BOCA DEL MEZQUITAL	3611
FUNDO LEGAL BOCA DEL MEZQUITAL	3621
FUNDO LEGAL CARLOS REAL	3611

EJIDO J. GUADALUPE RODRIGUEZ	3311
EJIDO J. GUADALUPE RODRIGUEZ	3411
EJIDO JOSE MA. MORELOS Y PAVÓN	3311
EJIDO JOSE MA. MORELOS Y PAVÓN	3411
EJIDO JOSE MA. MORELOS Y PAVÓN	3621
EJIDO LÁZARO CÁRDENAS	3411
EJIDO LÁZARO CÁRDENAS	3621
EJIDO MONTE DE LAS ESPINAS	3411
EJIDO MONTE DE LAS ESPINAS	3621
EJIDO MORGA	3411
EJIDO MORGA	3621
EJIDO PRAXEDIS GUERRERO	3311
EJIDO PRAXEDIS GUERRERO	3411
EJIDO PRAXEDIS GUERRERO	3611
EJIDO SIERRA DE DURANGO	3901
EL CAPULÍN Y LA TRINIDAD	3621
EL CERRO VERDE Y EL OBISPO	3901
EX HACIENDA DE AYALA	3311
EX HACIENDA DE OTINAPA	3411
EX HACIENDA DE OTINAPA	8021
EX HACIENDA EL REGISTRO	3411
EX HACIENDA LA JOYA	3411
EX HACIENDA LA PUNTA	3411
EX HACIENDA NAVACOYÁN	3411
EX HACIENDA SAN LORENZO	3311
EX HACIENDA SAN LORENZO	3411
FRACC. AGROPECUARIO EL PILAR I	8021
FRACC. AGROPECUARIO EL PILAR II	8021
FRACC. AGROPECUARIO EL PILAR III	8021
FRACC. AGROPECUARIO SIERRA LINDA	8021
FRACC. CAMPESTRE LA CASITA	8030
FRACC. CAMPESTRE LA QUEBRADA	8030
FRACC. CAMPESTRE LOS LOBOS	8030
FRACC. CAMPESTRE PARAISO DE LA SIERRA	8030
FRACC. CAMPESTRE RESIDENCIAL NAVÍOS	8030
FRACC. CAMPESTRE RESIDENCIAL NAVÍOS	8030
FRACC. CAMPESTRE SANTA CRUZ DEL RIO	8030
FRACC. CAMPESTRE SANTA CRUZ DEL RIO	8030
FRACC. CAMPESTRE SIERRA LINDA	8030
FRACC. RESIDENCIAL EL PINO	8030
FRANCISCO DE CALLEROS	3611
FRANCISCO DE CALLEROS	3621
FUNDO LEGAL 27 DE NOVIEMBRE	3611

FUNDO LEGAL CARLOS REAL	3621
FUNDO LEGAL EL SALTITO	3621
FUNDO LEGAL FRANCISCO MONTES DE OCA	3611
FUNDO LEGAL LABOR DE GUADALUPE	3311
FUNDO LEGAL LABOR DE GUADALUPE	3611
FUNDO LEGAL LABOR DE GUADALUPE	3621
FUNDO LEGAL MÁLAGA	3611
FUNDO LEGAL MINERVA	3611
FUNDO LEGAL MINERVA	3621
FUNDO LEGAL POTRERO DEL SALTO	3311
FUNDO LEGAL POTRERO DEL SALTO	3611
FUNDO LEGAL TORRE DE CARPIO	3731
LABOR DE GUADALUPE	3311
LAGUNA DE PEYRO	3621
LAS ESTACAS	3901
POBLADO BAJÍOS DE DON VÍCTOR	3631
POBLADO BAJÍOS DE DON VÍCTOR	3731
POBLADO BENITO JUÁREZ	3311
POBLADO CASA BLANCA	3411
POBLADO CASAS DE ALTO	3311
POBLADO EL ARENAL	3621
POBLADO EL CHORRO	3621
POBLADO EL CONDADO	3631
POBLADO EL EMBUDO	3901
POBLADO EL REGISTRO	3411
POBLADO EL REGISTRO	3621
POBLADO EL SOLDADO	3611
POBLADO EL TEPETATE	3411
POBLADO EL TUNAL	3611
POBLADO GABINO SANTILLÁN	3311
POBLADO HACIENDA DE NAVACOYÁN	3311
POBLADO HÉROES DE NACOZARI	3621
POBLADO JUAN ANTONIO DOMÍNGUEZ	3611
POBLADO LA JOYANCA	3711
POBLADO LA PICOTA	3611
POBLADO LA PUNTA	3611
POBLADO LA PUNTA	3621
POBLADO LA PURÍSIMA	3621
POBLADO LA PURÍSIMA	3601
POBLADO LABOR DE GUADALUPE	3411
POBLADO LABOR DE GUADALUPE	3621
POBLADO LAGUNA COLORADA	3621
POBLADO LAGUNA COLORADA	3631

POBLADO LLANO GRANDE	3611
POBLADO LOS PELICANOS	3311
POBLADO MOLINILLOS	3721
POBLADO MORCILLO	3411
POBLADO MORCILLO	3611
POBLADO OTINAPA	3631
POBLADO POTRERO CEJA DEL CHORRO	3621
POBLADO SAN ANTONIO	3631
POBLADO SAN GERÓNIMO DE TAPIAS	3631
POBLADO SAN SALVADOR DE CASA BLANCA	3621
POBLADO SAN VICENTE DE CHUPADEROS	3411
POBLADO SANTA CRUZ DEL RIO	3411
POBLADO SANTA ROSA	3411
POBLADO SIERRA LINDA	3731
POBLADO VENUSTIANO CARRANZA	3631
POBLADO VENUSTIANO CARRANZA	3721
POTRERO DE LA CASITA	8023
POTRERO DE LA LAGUNA	3611
POTRERO DE LAS MORAS	3411
POTRERO DE LAS MORAS	3631

PREDIO ALCALDE	3311
PREDIO ALCALDE	3411
PREDIO CIENEGUITAS Y CAJETAS	3621
PREDIO CIENEGUITAS Y CAJETAS	3631
PREDIO EL CAPULÍN Y LA TRINIDAD	3411
PREDIO FRAY DIEGO	3411
PREDIO FRAY DIEGO	3611
PREDIO FRAY DIEGO	3621
PREDIO LA ESPERANZA	3621
PREDIO LA PICOTA	3611
PREDIO LA SANJUANERA	3621
PREDIO RUSTICO LOS PILARES	3711
RANCHO SAN MIGUEL	8023
RÍOS DEL ARCO Y DE SAN JUAN	3731
SAN JOSE DE LA VINATA	3621
SAN JOSE DE PACHECO	3411
SIERRA DEL NAYAR	3711
FRACC. CAMPESTRE QUINTAS CASABLANCA	12.2
FRACC. AGRARIO SANTA CRUZ DEL RIO	11.3
FRACC. CAMPESTRE HACIENDAS DEL CARMEN	10.2

LOCALIDADES

CLAVE DE LOCALIDAD	LOCALIDAD	ZONA HOMOGÉNEA
127	ABRAHAM GONZALEZ	11.2
314	ACAPULCO	3611
449	AGUA BLANCA	3621
684	AGUA BLANCA DOS	3711
910	AGUA LINDA	12.1
1067	AGUA ZARCA	3711
392	AGUSTÍN MELGAR	3711
520	ALAMITOS	3711
1402	AMPLIACIÓN MIGUEL DE LA MADRID	4.3
129	ANTONIO CASTILLO	12.1
130	ANTONIO GAXIOLA (LA CARRETA)	11.2
131	AQUILES SERDÁN	11.2
772	ARROYO DE MIMBRES	3731
1073	ARROYO DE PATOS	3711
1278	ARROYO HONDO	3711
1312	ASERRADERO LAS PALMAS	11.2
1199	ASERRADERO PRODUCTOS FORESTALES EL TEPEHUANO	3711
1413	BAJÍO DE BUEYES	3711
529	BAJÍO GRANDE	3711

CLAVE DE LOCALIDAD	LOCALIDAD	ZONA HOMOGÉNEA
1066	BAJÍO VERDE	3711
1482	BALNEARIO CRISTÓBAL COLON	5.1
136	BANDERAS DEL ÁGUILA	3711
138	BELISARIO DOMINGUEZ	11.2
939	BELLAVISTA (LAS AMPOLLAS)	3731
683	BERTHA (EL ÁGUILA)	3411
1560	BODEGA GALA DISEÑO	9.3
1075	BONANZA (DELGADILLO)	5.2
393	BUENAVISTA	3711
1414	BUENAVISTA	3711
1568	CABAÑA DE VILLA	3311
773	CABAÑAS REGINO	3731
1077	CALABAZAS	3731
141	CALERA	9.2
802	CAMPAMENTO TRES LAGUNAS (CEBOLLAS)	3711
1313	CAMPO ALEGRE	9.3
313	CAMPO VERDE	3621
534	CANOAAS	3711
1415	CANOAAS	3711

1282	BAJÍO LARGO	3711
809	BAJÍO SECO	3711

1086	CAÑA BRAVA (LA QUINTA)	3411
1484	CARBONERO	3611

1485	CARRIL 2000	5.1
1079	CASA DEL SEMINARIO	3731
736	CASAS DE ALTO	9.3
1081	CASETA DE CANALERO	12.1
1083	CASETA DE RIEGO SARH	12.1
1569	CASITA DOÑA ROSA	9.3
1087	CENTRO ACUÍCOLA VALLE DEL GUADIANA	12.1
797	CERRO BLANCO	3731
458	CERRO PRIETO	3711
147	CERROPRIETODOS	3621
1088	CERROPRIETOUNO	3621
495	CERVANTES VILLARREAL	10.3
1314	CHAMACUERO	3621
1091	CIÉNEGADEIBARRA	3711
1284	CIÉNEGA DE LA CEBADILLA	3711
1092	CIÉNEGA DE LAS FLORES	3711
148	CIÉNEGA DE LOS CABALLOS	3711
1463	CIENEGUITAS	3711
149	CINCO DE FEBRERO	11.3
551	CIUDAD DE LOS NIÑOS A.C.	9.3
724	CLUB DE CAZA Y TIRO DE DURANGO	9.3
179	COLONIA GENERAL FELIPE ÁNGELES	11.2
187	COLONIA HIDALGO	9.2
215	COLONIA JOSE MARIA MORELOS	3621
224	COLONIA LAS PALMAS	3621
1129	COLONIA LIBERACIÓN SOCIAL	4.3
1316	COLONIASANJUAN	11.2
919	COLONIA VALLE VERDE	4.3
1571	COMEDOR ERILIS	3731
780	COMPAÑIA MADERERA TORANCE	3731
806	CONSTITUYENTES DE 1917	3711
151	CONTRERAS	11.2
152	CORRAL DE BARRANCO	3711
406	CORRAL FALSO	3711
1094	CORRALES	3411
153	CRISTÓBAL COLON	11.2
1099	DERIVADORA FERRERÍA	6.3
159	DIECIOCHO DE MARZO	11.2
160	DIECISÉIS DE SEP. (CIENEGUITA DE FULLMAN)	11.2

845	EJIDO SAN MARCOS	3621
1573	EL 15 VIEJO	12.1
419	EL ÁGUILA	3621
482	EL ALAMITO	3621
1280	EL ALAMITO	3711
344	EL ÁLAMO	3311
1382	EL ÁLAMO	3711
1412	EL ALTO	3621
132	EL ARENAL (SAN JERÓNIMO)	11.3
1281	EL ARETE	12.1
719	EL ASTILLERO	3731
489	EL BARROCEÑO	3731
1207	EL BORCELANO	3711
941	EL BORRACHO	3731
374	EL CAMPEÓN	9.3
142	EL CAPULÍN	3621
537	EL CAPULÍN	3311
1282	EL CARDENAL	6.4
705	EL CARDO SANTO	3711
539	EL CARMEN	9.3
678	EL CARMEN	3621
1020	EL CARMEN	3411
1025	EL CARMEN (RANCHO DE CANO)	9.3
143	EL CARMEN Y ANEXOS	11.3
145	EL CARRIZO	11.2
993	EL CENTENARIO	3311
1574	EL CERRO (LA TORRE)	9.3
1089	EL CHAPARRAL	9.3
925	ELCHAPARRALDOS	3411
1575	EL CHARCO PUERCO	3711
1090	EL CHILICOTE	9.3
1054	EL CHIMAL	3621
874	EL CHORRITO (LOS PORTALES)	3731
1315	EL CHUBASCO	9.3
852	EL CINCO (JORGE GUTIÉRREZ)	3311
550	EL CIPRÉS	9.3
1464	EL COCONO	3731
343	EL CRISTO	12.1
978	ELCRUCERODELA CASITA	11.3

164	DOLORES HIDALGO	11.2
1040	DON HECTOR	9.3
1287	DON LUIS	12.1
1497	DON VICTORIANO RODRIGUEZ	3411
562	ECHEVERRÍA DE LA SIERRA	3711

1100	EL DESPARRAMADERO	3711
502	EL DIECISÉIS	3311
1101	EL DOCE	12.1
973	EL DORADO	3711
1465	EL DOS	3731

1417	EL DURANGO	3611
165	EL DURAZNO	11.2
168	EL ENCINAL	3711
1289	EL ENTRONQUE A BANDERAS DEL ÁGUILA	3711
476	EL ESTABLO	9.3
382	EL GALLO	9.3
1118	EL GUAJOLOTE	3311
1082	EL GUARDA GANADO	3711
1123	EL HERRADERO	9.3
1328	EL HERRADERO	9.3
697	EL JACAL	3311
1519	EL JACAL	11.2
1615	EL JACAL (DON ÁNGEL)	3311
1388	EL JACALITO	6.4
1126	EL JAGÜEY	11.3
305	EL JARALILLO	3621
1128	EL LAGUNERO	4.3
768	EL MADROÑO	3711
1356	EL MANANTIAL	3621
1470	EL MARCO	3411
1173	EL MEXICANO	3621
310	EL MEZQUITE	3621
956	EL MEZTEÑO	3711
589	EL MILAGRO	9.3
789	EL MILAGRO	9.3
1019	EL MILAGRO	12.1
1176	EL MILAGRO	9.3
1178	EL MIRADOR	3731
319	EL MORTERO	3311
1181	EL NORTEÑO	3311
1015	EL NUEVO VERGEL	12.1
1396	EL OASIS	9.3
1471	EL ODILÓN	3731
1185	EL OSO	3611
710	EL OSO DOS	3711
711	EL OSO UNO	3711

1302	EL POLVORÍN (IMPLEMENTOS MINEROS)	6.3
609	EL POLVORÍN (IMPLEMENTOSY ACC. DEL NORTE)	9.3
610	EL PORVENIR	3621
945	EL POTRERITO	3621
1576	EL POTRERO BLANCO	9.3
1195	EL POTRILLO	3311
1196	EL POTRO	6.4
1198	EL POZO	3621
608	EL PRESIDIO (EL POLLO)	3621
236	EL PUEBLITO	11.1
1361	EL RANCHITO	12.1
873	EL RANCHITO (RANCHO ESTRADA)	3411
1374	EL RANCHO	9.3
725	EL REFUGIO	12.1
1026	EL REFUGIO	12.1
304	EL REFUGIO (EL CONEJO)	11.1
336	EL REGISTRILLO	3621
329	EL REGISTRO	3621
1306	ELRETENDELOASIS	11.3
378	EL RINCÓN	3621
1610	EL RINCÓN	11.2
1475	EL ROSILLO	3711
674	EL SALITRILLO	3711
334	EL SALTITO	3411
851	EL SAUZ	3311
1242	EL SIFÓN (LA ESPERANZA)	11.3
650	EL SOLDADO	3731
1260	EL TANQUE	3711
308	EL TECOLOTE	3621
746	EL TEJABAN	12.1
281	EL TEPETATE	9.3
966	EL TEPETATE (LOS CANO)	9.3
734	EL TEXANO (EL PASTO)	9.3
1263	EL TIGRE (EL POLLITO)	12.1
282	EL TOBOSO	3621
758	EL TULE	3711

1601	EL PAPALETE	3411
603	EL PARAISO	9.3
606	EL PINOLE	3711
982	EL PITO REAL	3711
448	EL POKAR (SAN RAFAEL)	3311

285	EL TUNAL	9.3
1577	EL ULTIMO RODEO	4.3
1149	EL VALUARTE	3621
1477	EL VARAL	3711
1013	EL VERGEL	3411

488	EL VIVERO	12.1
814	EL ZAGAL	3521
157	EMPALME PURÍSIMA	3711
493	ESCUELA BÍBLICA (INSTITUTO BETEL)	12.1
1002	ESFUERZOS UNIDOS (EL REFUGIO)	3711
712	ESTACIÓN RIO CHICO	3711
1107	EX-HACIENDA DE SAN AGUSTÍN (FAMILIA REYES)	9.3
974	EX-HACIENDA DE SAN AGUSTÍN (FAMILIA TORRES)	9.3
686	EX-HACIENDA DE SAN VICENTE (LA HACIENDA)	11.3
1579	EX-HACIENDA DOLORES	9.3
1039	FABRICA SAN JOSE	3731
566	FIERABRÁS	3711
781	FINCA EL TALAPEÑO	3731
1319	FINCA LAS FLORES	9.3
1579	FINCA SÁNCHEZ	3621
1506	FRACC. LAS ANIMADAS (LOS ELECTRICISTAS)	9.3
1321	FRACCIONAMIENTO CAMPESTRE LAS GRANJAS DOS	9.3
1379	FRACCIONAMIENTO CAMPESTRE LAS GRANJAS UNO	9.3
788	FRACCIONAMIENTO CAMPESTRE MARTINICA	10.2
1109	FRACCIONAMIENTO CAMPESTRE RESIDENCIAL NAVÍOS	3711
1108	FRACCIONAMIENTO EL PILAR	3611
1580	FRACCIONAMIENTO EL SOLDADO	3731
778	FRACCIONAMIENTO LAS QUEBRADAS	3731
1581	FRACCIONAMIENTO LOS LOBOS	3711
502	FRACCIONAMIENTO PARAISO DE LA SIERRA	3711
810	FRACCIONAMIENTO SAN JOSE DE LA CASITA	3731

395	GENERAL DOMINGO ARRIETA (PASTORES)	3711
180	GENERAL FELIPE ÁNGELES (EJIDO)	11.2
202	GENERAL LÁZARO CARDENAS	11.2
718	GENERAL LÁZARO CARDENAS (GARABITO VIEJO)	11.3
461	GENERAL LÁZARO CARDENAS (NUEVO GARABITO)	11.2
181	GENERAL MARIANO MATAMOROS	11.2
182	GENERAL MÁXIMO GARCIA (EL PINO)	11.2
1395	GRANJA ALEJANDRA	12.1
774	GRANJA ALEJANDRINA	3731
901	GRANJA BETANIA	3311
1582	GRANJA CASITA VERDE	3311
898	GRANJA CRISTINA	9.3
1583	GRANJA CRISTY	9.3
1046	GRANJA DELICIAS	9.3
1584	GRANJA DON ALFONSO	12.1
749	GRANJA DON LUIS SANDOVAL	9.3
561	GRANJA DOS ARBOLITOS	9.3
1322	GRANJA DULCE MARIA	3311
885	GRANJA EDY (LAS ARTEMISAS)	5.1
1514	GRANJA EL BAJÍO	4.3
905	GRANJA EL CAPIRO	11.2
1188	GRANJA EL PELIGRO	9.3
937	GRANJA EL REFUGIO	3731
1158	GRANJA EL ROSARIO	12.1
1115	GRANJA EL SHADDAI	3611
1114	GRANJA ESPELETA	9.3

1320	FRACCIONAMIENTO SAN MIGUEL DE CASA BLANCA	12.1
1277	FRACCIONAMIENTO VILLA UNIVERSITARIA	4.3
174	FRANCISCO VILLA NUEVO	11.3
175	FRANCISCO VILLA VIEJO	11.3
173	FRAY FRANCISCO MONTES DE OCA	11.2
176	GABINO SANTILLÁN	11.2
1112	GÁLVEZ	9.3
260	GANADERA SAN JERÓNIMO	3621
677	GARATE	3621
1113	GASOLINERA EL SOLDADO	3731
177	GENERAL CARLOS REAL	3621

879	GRANJA FAMILIA MARTINEZ	9.3
1049	GRANJA GUADALUPE (GRANJA NATERA)	9.3
878	GRANJA JOVANA	9.3
1035	GRANJA LA CABAÑA	5.1
1085	GRANJA LA CASITA	9.3
1585	GRANJA LA LAGUNITA	3411
1323	GRANJA LA LUZ	9.3
1515	GRANJA LA MAROMA	4.3
1305	GRANJA LA REGIONAL	9.3
1385	GRANJA LAS ADAS	5.2
1386	GRANJA LAS GABRIELAS	11.2

876	GRANJA LAURA	12.1
913	GRANJA LOMA BONITA	9.3
793	GRANJALOSARCOS	9.3
1150	GRANJA LOS PIRULES	12.1
1116	GRANJA LOS RIEGOS	9.3
1420	GRANJA LOS SAUCES	3411
1586	GRANJA MAGDALENA	3621
1117	GRANJA MARIA DEL CARMEN	6.3
1291	GRANJA MARIA LUISA	12.1
1467	GRANJA MARTINEZ	3711
460	GRANJA MICHEL	9.3
1516	GRANJA PORCINA EL MADROÑO	4.3
576	GRANJA QUECA (EL JAGÜEY)	12.1
696	GRANJA SAN ANDRES	3311
1229	GRANJA SAN JOSE	9.3
1292	GRANJASANJULIÁN	5.2
1587	GRANJA SAN LUIS	12.1
267	GRANJA SAN MIGUEL	4.3
1387	GRANJA SAN MIGUEL	11.3
1588	GRANJASANPEDRO	12.1
1589	GRANJA SANTA CAROLINA	9.3
1058	GRANJA SANTA CLARA	11.2
1236	GRANJA SANTA FE	9.3
1590	GRANJA SANTA HELENA	6.4
915	GRANJA SANTA ISABEL	5.2
443	GRANJA SANTA LOURDES	3311
958	GRANJA SANTA MARIA	12.1
1238	GRANJA SANTA MONICA	9.3
1326	GRANJA SANTA MONICA	5.2

1309	HACIENDA SAN LORENZO	3621
637	HACIENDA SAN MARTINA	11.2
185	HÉROE DE NACÓZARI	11.3
1718	HUERTA ALEJANDRINA	12.1
1719	HUERTA AURORA	12.1
1592	HUERTALACASITA	3311
959	HUERTA POMONA	12.1
1593	HUERTA VAZQUEZ	3621
189	IGNACIO LOPEZ RAYON	11.2
190	IGNACIO ZARAGOZA	3711
191	INDEPENDENCIA Y LIBERTAD	11.3
1124	INDUSTRIAS LLANO GRANDE	3711
804	INGENIERO PASTOR ROUAIX	3711
1125	JACALITOS	3711
1469	JAURA	3711
192	JESUS GONZALEZ ORTEGA (PERICOS)	3711
855	JOSE COVARRUBIAS	3311
193	JOSE MARIA MORELOS Y PAVÓN (LA TINAJA)	11.2
297	JOSE MARIA PINO SUAREZ	11.2
194	JOSE REFUGIO SALCIDO	11.2
196	JUAN ALDAMA	11.2
197	JUAN B. CEBALLOS	11.2
518	LA ADELITA	9.3
783	LA AGUALDRITA	3611
140	LA BOCA DEL MEZQUITAL	11.2
439	LA BOQUILLA	3411
332	LA CAMPANA	3731
794	LA CAMPANA	4.3
1078	LA CAMPANA	4.3

501	GRANJASANTARITA	9.2
693	GRANJA SANTA TERESA	12.1
882	GRANJA SANTORINI (LA BRUJA)	9.3
1591	GRANJA TRES POTRILLOS	3411
733	GRANJAS DEL RIO	12.1
980	GRUPO SANTA ANITA	11.3
573	GUIJARRO	3711
1401	HACIENDA CAMPESTRE	6.3
1120	HACIENDA DE LA BOCA DEL MEZQUITAL	3611
454	HACIENDA DE OTINAPA	3711
1121	HACIENDA DE TAPIAS	3.3
157	HACIENDA EL CHORRO	3621
228	HACIENDALAPILA	3621

1483	LA CANDELARIA	3311
1001	LA CAÑADA	3411
146	LA CASITA	11.3
1006	LA CASITA	3411
1084	LA CASITA	9.3
951	LA CHORREADA	9.3
685	LA CIENEGUITA	3611
704	LA COLGADA	3711
1159	LA CONCHA	9.3
671	LA COYOTERA (LA NOGALERA)	12.1
1496	LA CRIBA (DON TOÑO)	3311
1594	LA CRIBA 2	3311
726	LA CRUZ (SAYULA)	12.1

507	LA CUCHILLA	3621
1096	LA CUENCA	3621
1098	LA CURVA	3621
420	LA CURVA DEL ÁGUILA (LA PEDRERA)	3621
1418	LA EMBOSCADA	12.1
694	LA ESCONDIDA	3311
1595	LA ESCONDIDA	3621
564	LA ESPERANZA	9.3
930	LA ESPERANZA	3621
1105	LA ESPERANZA	12.1
1419	LA ESPERANZA	3711
987	LA FE	3411
340	LA FERRERÍA (CUATRO DE OCTUBRE)	11.2
172	LA FLOR	11.2
567	LA FLOR	3711
860	LA FLOR	9.2
1596	LA FORTALEZA DE MUÑOZ	9.3
494	LA GRANJITA	12.1
1122	LA HACIENDA	3711
752	LA HERRADURA	3311
1131	LA HERRADURA	9.3
1421	LA ILUSIÓN	12.1
195	LA JOYA	11.3
128	LA JOYA (ALCALDE)	3311
1294	LA LAGUNA BLANCA	12.1
201	LA LAGUNA DE PEYRO	3621
464	LA LOMA	3621

1303	LA PUERTA COLORADA	3711
1304	LA PUERTA DEL OS LOBOS	3711
238	LA PUERTA DE SANTIAGO BAYACORA (PUERTA CHICA)	11.2
239	LA PUNTA	12.1
673	LA PURÍSIMA	3711
755	LA PURÍSIMA	3621
1360	LA PURÍSIMA (LOS GUTIÉRREZ)	9.3
996	LA QUESERÍA	3311
243	LA QUINTA	3711
620	LA QUINTA	9.3
687	LA QUINTA	12.1
1307	LA RINCONADA	3411
1233	LA SAN MARTINA	9.3
1059	LA SOLEDAD	11.2
1259	LA SOLEDAD	3731
1457	LA SOLEDAD	3711
688	LA TEJA	12.1
1597	LA TIENDITA	3621
657	LA TIJERA	3711
1267	LA TOÑA	9.3
659	LA TORRE	3711
1274	LA VARITA	3621
1275	LA VENTANA	3731
762	LA VIRGEN (LA ESPERANZA)	3711
325	LABOR DE GUADALUPE	11.2
1422	LAGUA FRÍA	3411
1480	LAS ALAZANAS	9.3

739	LA LOMA DEL CINCO DE MAYO	6.3
203	LA LUZ	3711
680	LA MAGDALENA	3711
928	LA MAROMA	3621
868	LA MINERVILLA	3411
896	LA MONEDA	9.3
592	LA MORENA	12.1
354	LA MORENA (LOS VALLES)	9.3
1180	LA NOGALERA	12.1
1563	LA NOGALERA	9.3
397	LA PALMITA	3731
601	LA PALMITA	3621
1440	LA PARRITA DE SAN MARCOS	12.1
249	LA PERLA(SALCIDO)	3621
1190	LA PERLITA	3711
385	LA PICOTA	9.3
351	LA PITACOCHA	9.3
681	LA PROVIDENCIA	3711

1056	LAS ANGIUSTIAS	3311
524	LAS ANIMAS	3621
1461	LAS ANTENAS	3711
532	LAS BAYAS	3711
1153	LAS BRISAS	12.1
1076	LAS CABAÑAS	9.3
490	LAS COLONIAS	3711
556	LAS CUATAS	3731
1598	LAS CUEVAS	3621
380	LAS CUMBRES	3711
1318	LAS CURRAS	3411
1512	LAS GÁRGOLAS	9.3
390	LAS GÜERAS	3711
188	LAS HUERTAS	3621
315	LAS ISABELES (EL PALOMINO)	3621
853	LAS LOMAS	3311
510	LAS MAGNOLIAS	3311
206	LAS MANGAS	9.3

1380	LAS MARAVILLAS (MAGUEYCITOS)	3621
412	LAS MINITAS DE PALOMAS	3711
1439	LAS PALMAS	12.1
1600	LAS PALMAS	3411
505	LAS PALMAS (SANTIESTEBAN)	12.1
1451	LAS PAPAS	3711
1478	LAS PEÑITAS	3711
434	LAS PLAYAS	3711
1193	LAS POLLERAS	9.3
926	LAS PRADERAS	12.1
504	LAS RANAS	9.3
658	LAS TINAJAS	3711
1459	LAS TRES VIUDAS	9.3
1599	LAS VEGAS	3311

1623	LOCALIDAD SIN NOMBRE	3311
1528	LOCALIDAD SIN NOMBRE (ADRIÁN NÚÑEZ HUERTA)	9.3
1624	LOCALIDAD SIN NOMBRE (ALBERTO ASTORGA)	12.1
1548	LOCALIDAD SIN NOMBRE (ALBERTO LUNA)	12.1
1625	LOCALIDAD SIN NOMBRE (ALBERTO MADRIGAL)	12.1
1332	LOCALIDAD SIN NOMBRE (ALEJANDRO LEON V.)	9.3
1333	LOCALIDAD SIN NOMBRE (ALEX VITELA FALCÓN)	9.3
1334	LOCALIDAD SIN NOMBRE (ALFREDO LEDEZMA N.)	12.1
1335	LOCALIDAD SIN NOMBRE (ALFREDO VIVEROS)	9.3
1423	LOCALIDAD SIN NOMBRE (ÁLVARO DELGADO GÓMEZ)	3621
1336	LOCALIDAD SIN NOMBRE (ANDRES CORRAL CORNEJO)	9.3
1626	LOCALIDAD SIN NOMBRE (ANDRES SOTO)	3621
1353	LOCALIDAD SIN NOMBRE (ANTONIO PUENTE)	9.3
1337	LOCALIDAD SIN NOMBRE (ANTONIO REYES)	12.1

1311	LAS YEGUAS	3711
1616	LIBERACIÓN SOCIAL	3711
1130	LIENZO CHARRO LA SAN MARTINA	9.3
1617	LIENZO CHARRO LOS ALAZANES	9.3
204	LLANO GRANDE	3711
1167	LOCALIDAD SIN NOMBRE	3731
1243	LOCALIDAD SIN NOMBRE	9.3
1295	LOCALIDAD SIN NOMBRE	12.1
1618	LOCALIDAD SIN NOMBRE	5.2
1619	LOCALIDAD SIN NOMBRE	3411
1620	LOCALIDAD SIN NOMBRE	3311
1621	LOCALIDAD SIN NOMBRE	3311
1622	LOCALIDAD SIN NOMBRE	3311

1296	LOCALIDAD SIN NOMBRE (ARTURO ARMAS)	9.3
1542	LOCALIDAD SIN NOMBRE (ARTURO VALVERDE V.)	3311
1297	LOCALIDAD SIN NOMBRE (AVELINO AVILA HDZ.)	12.1
1531	LOCALIDAD SIN NOMBRE (BENITO HOGANDO)	9.3
1554	LOCALIDAD SIN NOMBRE (BENJAMÍN GARCIA)	3311
1565	LOCALIDAD SIN NOMBRE (BERNABÉ ALVARADO)	6.3
1389	LOCALIDAD SIN NOMBRE (BODEGA BLANCA)	12.1
1540	LOCALIDAD SIN NOMBRE (CARLOS JARAMILLO)	9.3
1157	LOCALIDAD SIN NOMBRE (CARLOS VAZQUEZFLORES)	12.1
1627	LOCALIDAD SIN NOMBRE (CASA AMARILLA)	3411
1390	LOCALIDAD SIN NOMBRE (CASA DE ARCO)	9.3
1246	LOCALIDAD SIN NOMBRE (CASITA BLANCA)	9.3
1425	LOCALIDAD SIN NOMBRE (CECILIO HERNANDEZ)	3621

1407	LOCALIDAD SIN NOMBRE (COL. AMALIA SOLÓRZANO)	3.2
1549	LOCALIDAD SIN NOMBRE (COSME ENRÍQUEZ)	3411
1629	LOCALIDAD SIN NOMBRE (DANIEL HERRERA)	3611
1529	LOCALIDAD SIN NOMBRE (DAVID BARBOSA)	9.3
1147	LOCALIDAD SIN NOMBRE (DAVID CALVILLO M.)	12.1
1555	LOCALIDAD SIN NOMBRE (DOCTOR VASIO)	3311
1156	LOCALIDAD SIN NOMBRE (DON BETO)	9.3
1551	LOCALIDAD SIN NOMBRE (DON DARÍO)	3411
1553	LOCALIDAD SIN NOMBRE (DON ELÍAS)	3411
1536	LOCALIDAD SIN NOMBRE (DON MARTIN)	12.1
1166	LOCALIDAD SIN NOMBRE (EDUARDO MURGUÍA)	5.2
1247	LOCALIDAD SIN NOMBRE (EFRAÍN AGUILERA)	3311

1427	LOCALIDAD SIN NOMBRE (FEDERICO VELOZ)	12.1
1633	LOCALIDAD SIN NOMBRE (FELIPE ALEMÁN)	3621
1562	LOCALIDAD SIN NOMBRE (FERMÍN NÚÑEZ)	3311
1391	LOCALIDAD SIN NOMBRE (FERNANDO MEDINA)	12.1
1539	LOCALIDAD SIN NOMBRE (FLORENCIO CARRILLO)	9.3
1428	LOCALIDAD SIN NOMBRE (FLORENCIO DE LA TORRE)	9.3
1249	LOCALIDAD SIN NOMBRE (FRANCISCO AGUIRRE)	3411
1137	LOCALIDAD SIN NOMBRE (FRANCISCO BERUMEN)	5.1
744	LOCALIDAD SIN NOMBRE (FRANCISCO CAZARES)	6.4
1537	LOCALIDAD SIN NOMBRE (FRANCISCO DIAZ)	12.1
1250	LOCALIDAD SIN NOMBRE (FRANCISCO PALACIOS M.)	6.3
1139	LOCALIDAD SIN NOMBRE (GABRIEL SERRANO)	9.3

1630	LOCALIDAD SIN NOMBRE (EFRÉN ORTEGA)	12.1
1244	LOCALIDAD SIN NOMBRE (EL CACALOTE)	12.1
1547	LOCALIDAD SIN NOMBRE (ELEUTERIO ASTORGA)	3621
1631	LOCALIDAD SIN NOMBRE (ELISEO DIAZ RÍOS)	9.3
1143	LOCALIDAD SIN NOMBRE (ENRIQUE ORTIZ)	9.3
1248	LOCALIDAD SIN NOMBRE (ENRÍQUEZ)	9.3
1544	LOCALIDAD SIN NOMBRE (EPIFANIO MELERO)	9.3
1556	LOCALIDAD SIN NOMBRE (ERASMO HERRERA)	12.1
1155	LOCALIDAD SIN NOMBRE (ERNESTO DIAZ MERCADO)	9.3
1132	LOCALIDAD SIN NOMBRE (ERNESTO GALINDO)	9.3
1426	LOCALIDAD SIN NOMBRE (ERNESTO TENORIO)	9.3
1338	LOCALIDAD SIN NOMBRE (ESTEBAN TEJEDA)	12.1
1632	LOCALIDAD SIN NOMBRE (EUSEBIO MARTINEZ E.)	9.3
1241	LOCALIDAD SIN NOMBRE (FAMILIA ESCANDÓN)	9.3

1251	LOCALIDAD SIN NOMBRE (GILBERTO ESCAMILLA)	12.1
1345	LOCALIDAD SIN NOMBRE (GRANJA YORKO)	9.3
1154	LOCALIDAD SIN NOMBRE (GUSTAVO CORRAL)	11.3
1550	LOCALIDAD SIN NOMBRE (GUSTAVO HERRERA)	3411
1543	LOCALIDAD SIN NOMBRE (GUSTAVO LINDEN BRACHO)	12.1
1634	LOCALIDAD SIN NOMBRE (HERMINIA)	9.3
1252	LOCALIDAD SIN NOMBRE (HORACIO RUIZ)	3311
1298	LOCALIDAD SIN NOMBRE (INÉS HUIZAR AMARO)	3621
1136	LOCALIDAD SIN NOMBRE (INGENIERO ROSETTE)	6.4
1012	LOCALIDAD SIN NOMBRE (ISMAEL ORTIZ AVALOS)	3621
1135	LOCALIDAD SIN NOMBRE (JAIME SÁNCHEZ)	9.3
1144	LOCALIDAD SIN NOMBRE (JAVIER BARRAZA RAMIREZ)	4.3
1526	LOCALIDAD SIN NOMBRE (JAVIER CASTRILLÓN)	12.1
1524	LOCALIDAD SIN NOMBRE (JAVIER SAUCEDO CHAIDEZ)	9.3

1552	LOCALIDAD SIN NOMBRE (JESUS GARCIA)	3411
1429	LOCALIDAD SIN NOMBRE (JORGE RAMOS ASTORGA)	3621
1161	LOCALIDAD SIN NOMBRE (JOSE ÁNGEL GALVÁN)	3711
1635	LOCALIDAD SIN NOMBRE (JOSE ÁNGELVAZQUEZ)	3311
1545	LOCALIDAD SIN NOMBRE (JOSE ANTONIO MARTINEZ)	3621
1636	LOCALIDAD SIN NOMBRE (JOSE ASTORGA URBINA)	9.3
1254	LOCALIDAD SIN NOMBRE (JOSE COVARRUBIAS)	3311
1255	LOCALIDAD SIN NOMBRE (JOSE DERAS RÍOS)	12.1
1637	LOCALIDAD SIN NOMBRE (JOSE HUMBERTO MELCHOR)	9.3
1639	LOCALIDAD SIN NOMBRE (JOSEL. HERNANDEZ L.)	3711

1348	LOCALIDAD SIN NOMBRE (MA. DEL REFUGIO NÚÑEZ)	9.3
1301	LOCALIDAD SIN NOMBRE (MANUEL HILARIOROCHA)	9.3
1432	LOCALIDAD SIN NOMBRE (MANUEL IRIGOYAN)	3621
1520	LOCALIDAD SIN NOMBRE (MANUEL MEDINA VALDEZ)	9.3
1208	LOCALIDAD SIN NOMBRE (MANUEL MIRELES)	9.3
1349	LOCALIDAD SIN NOMBRE (MANUEL ROSALES)	9.3
1522	LOCALIDAD SIN NOMBRE (MANUEL SOTO)	9.3
1142	LOCALIDAD SIN NOMBRE (MARCELINO ARAMBULO)	5.1
1653	LOCALIDAD SIN NOMBRE (MARIA JAZIEL GARCIA)	3411
1160	LOCALIDAD SIN NOMBRE (MARIO DÁVILA)	9.3

1638	LOCALIDAD SIN NOMBRE (JOSE LINO GRACIANO)	3.2
1640	LOCALIDAD SIN NOMBRE (JOSE M. MÁRQUEZ MTZ.)	3621
1535	LOCALIDAD SIN NOMBRE (JOSE MANUEL REYES)	9.3
1343	LOCALIDAD SIN NOMBRE (JOSE N)	9.3
881	LOCALIDAD SIN NOMBRE (JOSE NATERA DE LA P.)	9.3
1344	LOCALIDAD SIN NOMBRE (JOSE RAMON MIRANDA V.)	6.4
1342	LOCALIDAD SIN NOMBRE (JUAN BANDERAS LARAS)	5.1
1533	LOCALIDAD SIN NOMBRE (JUAN JOSE GARCIA)	9.3
1538	LOCALIDAD SIN NOMBRE (JUAN JOSE JARAMILLO)	9.3
1133	LOCALIDAD SIN NOMBRE (JUAN RODRIGUEZ)	9.3
1347	LOCALIDAD SIN NOMBRE (JUAN SARMIENTO FLORES)	9.3
1641	LOCALIDAD SIN NOMBRE (JUANA RODRIGUEZ)	3711
1430	LOCALIDAD SIN NOMBRE (LA MEZQUITERA)	1.2
1642	LOCALIDAD SIN NOMBRE (LEOPOLDO HERRERA F.)	3411
1148	LOCALIDAD SIN NOMBRE (LORENZO HERRERA S.)	3411
1431	LOCALIDAD SIN NOMBRE (LUIS CORRAL MADRID)	9.3
1541	LOCALIDAD SIN NOMBRE (LUIS VIERA GAMIZ)	9.3

1392	LOCALIDAD SIN NOMBRE (MARIO DE LEON)	9.3
1355	LOCALIDAD SIN NOMBRE (MARIO PONCE REGALADO)	9.3
1521	LOCALIDAD SIN NOMBRE (MARTHA ROSALES)	9.3
1643	LOCALIDAD SIN NOMBRE (MAURICIO ADAME VENEGAS)	3621
1393	LOCALIDAD SIN NOMBRE (MAURICIO ANTONIO PINAL)	9.3
1564	LOCALIDAD SIN NOMBRE (MIGUEL CALLEROS)	9.3
1381	LOCALIDAD SIN NOMBRE (MIGUEL SOTO)	3621
1256	LOCALIDAD SIN NOMBRE (OSCAR ZARSOSA)	3311
1523	LOCALIDAD SIN NOMBRE (PABLO DE LA CRUZ)	5.1
1644	LOCALIDAD SIN NOMBRE (PEDRO ALVARADO LOPEZ)	3621
1546	LOCALIDAD SIN NOMBRE (PEDRO PERALTA)	3621
1433	LOCALIDAD SIN NOMBRE (PEDRO RODRIGUEZ)	12.1
957	LOCALIDAD SIN NOMBRE (PEDRO SAMANIEGO S.)	9.3
1645	LOCALIDAD SIN NOMBRE (PRIMITIVO OCHOA)	9.3
1527	LOCALIDAD SIN NOMBRE (RAFAEL ALONSO CUELLAR)	12.1
1394	LOCALIDAD SIN NOMBRE (RAMIRO LUGO)	12.1
1534	LOCALIDAD SIN NOMBRE (RAMON QUINONES)	9.3

1434	LOCALIDAD SIN NOMBRE (RAUL N.)	9.3
1257	LOCALIDAD SIN NOMBRE (RITO BARRAZA)	9.3
1320	LOCALIDAD SIN NOMBRE (ROBERTO QUINONES A.)	9.3
850	LOCALIDAD SIN NOMBRE (ROBERTO QUINONES)	3311
1134	LOCALIDAD SIN NOMBRE (ROBERTO VELÁZQUEZ)	9.3
1138	LOCALIDAD SIN NOMBRE (ROSENDO MEDINA)	5.1
1646	LOCALIDAD SIN NOMBRE (SANTANA NÚÑEZ DÍAZ)	3611
1532	LOCALIDAD SIN NOMBRE (SUSANA SANCHEZ)	9.3

1110	LOS FRESNOS	3711
1513	LOS GAVILANES	3311
1566	LOS GIRASOLES	3311
1119	LOS GUERRERO	12.1
462	LOS HERNANDEZ	2.2
574	LOS HERRERA	6.4
1329	LOS JABALINES	3411
474	LOS LAURELES	3731

1647	LOCALIDAD SIN NOMBRE (TRINIDAD QUINTERO M.)	12.1
1352	LOCALIDAD SIN NOMBRE (URIEL MEJORADO)	12.1
1435	LOCALIDAD SIN NOMBRE (VENANCIO N.)	3311
1258	LOCALIDAD SIN NOMBRE (VENTURA HERNANDEZ T.)	9.3
1436	LOCALIDAD SIN NOMBRE (VENTURA SALAS)	9.3
1648	LOCALIDAD SIN NOMBRE (VÍCTOR ARROYO REYES)	3311
1525	LOCALIDAD SIN NOMBRE (VÍCTOR M. MONTELONGO)	4.3
583	LOPEZ	9.3
1399	LOS 4 POTRILLOS	3411
521	LOS ALTARES (LA CASA BLANCA)	3411
1460	LOS ÁNGELES	3711
1481	LOS ÁNGELES	12.1
1200	LOS ARCOS	9.3
134	LOS ARTÍCULOS	3711
339	LOS BAJÍOS DE VÍCTOR	3711
1283	LOS BANCOS	3711
1649	LOS BANCOS DEL ÁGUILA	3711
137	LOS BATRES	3621
323	LOS BERROS	3711
538	LOS CABALLEROS (EL CARMEN)	6.4
486	LOS CARACOLES	3711
358	LOS CHAVEZ	9.3
761	LOS COCONOS	3711
1383	LOS COLORINES	9.3
1650	LOS CORRALES	3621
1095	LOS CUATRO JUANES	9.3
350	LOS DOS ARBOLITOS	9.3

433	LOS LIRIOS	3711
675	LOS LIRIOS	3411
1651	LOS LOBOS	12.1
396	LOS LOBOS (AGUA BLANCA UNO)	3711
1169	LOS LUGO	12.1
1557	LOS MEZQUITES	3411
210	LOS MIMBRES	3731
895	LOS MUÑOZ	9.3
306	LOS NEGROS	3711
1559	LOS NOGALES	3411
596	LOS OSCUROS	3711
1183	LOS OJITOS	12.1
938	LOS OROZCO	3731
1036	LOS PAJARITOS	12.1
1351	LOS PINABETES	3411
917	LOS PORTALES	6.2
1367	LOS PORTALES	9.3
1102	LOS POTRILLOS	12.1
864	LOS ROSALES	3411
1162	LOS ROSALES	9.3
1215	LOS ROSALES	3311
1163	LOS SAUCES	9.3
513	LOS SILOS	3311
365	LOS SOTO	9.3
1377	LOS TRES DIAMANTES	3411
445	LOS TRES PICHONES	3311
1458	LOS TRES POTRILLOS	12.1

669	LOS YESQUEROS	3711
866	MACONDO	3411
1652	MADERAS Y DERIVADOS SAN MIGUEL	3611
205	MÁLAGA	11.2
936	MARIA DOLORES	12.1
1437	MARRANERA	6.4
208	MESAS DE URBINA	3411
815	METATES	3621
209	METATES (TENCHONTLE)	3621

229	PILAR DE ZARAGOZA	11.2
1441	PILONCILLOS	3711
1008	PINO AZUL	3411
231	PLAN DE AYALA	11.2
728	POKAR DE ASES	12.1
1061	POLONIAS	3731
611	POTRERILLOS	9.3
612	POTRERILLOS	3731
1194	POTRERILLOS	3711

1558	MI GRANJITA	3621
212	MI PATRIA ES PRIMERO (MESA DEL CUERVO)	3711
1175	MI RANCHITO	9.3
717	MICROONDAS EL TECOLOTE	3731
1177	MINERA ROMEL	9.3
988	MINERVA	3411
211	MINERVA (COLONIA)	11.2
981	MOLINILLOS	3711
1103	MONTE DE LAS ESPINAS	11.3
214	MORCILLO	11.2
217	NAVACOYAN	11.2
216	NAVAJAS	3711
218	NAVÍOS	3711
1438	NCPE EL BRONCE (EL TEMAZCAL)	3621
877	NICHO ECOLÓGICO CEDROS	9.3
221	NICOLÁS ROMERO	11.2
1071	NOGALERA SANTA ELENA	12.1
222	NUEVA PATRIA (SANTO DOMINGO)	3711
300	NUEVO CENTENARIO	3711
491	NUEVO PILARES	3711
1184	OJO DE AGUA	3731
154	OJO DE AGUA DEL CAZADOR (CRUZ DE PIEDRA)	3711
598	OJOS AZULES	11.3
223	OTINAPA	11.3
225	PALOS COLORADOS	3711
1186	PARAISO ESCONDIDO (VALLE DE LAS CALACAS)	3621
771	PARQUE NACIONAL EL TECUAN	3711
226	PARRAS DE LA FUENTE	11.2
764	PATOS	3711
1191	PEÑA ALTA (SEBASTIÁN SORIA)	3621
1192	PEÑAS BLANCAS	3621

584	POTRERILLOS (EL LUCERO)	9.3
1358	POTRERO DE CAÑAS	3621
1442	POTRERO EL REFUGIO	12.1
791	PRADERA LAS GÜERAS	9.3
613	PRAXEDIS G. GUERRERO NUEVO (LA LOMA)	11.2
234	PRAXEDIS G. GUERRERO VIEJO	11.2
1602	PREDIO LA CAMPANA	4.3
1654	PREDIO LOS PAPALOTES	9.3
1234	PREDIO SAN RAFAEL	12.1
1165	PREDIO SAN VICENTE	4.3
1472	PREDIOS RÚSTICOS NAVÍOS	3711
455	PRESIDENTE SALVADOR ALLENDE	3711
389	PRESITAS	3711
235	PRIMERO DE MAYO	11.3
1288	PROLONGACIÓN QUINCE DE MAYO (LA CURVA)	11.2
801	PUENTE GAVILANES	3311
237	PUERTA DE LA CANTERA	11.2
779	PUERTA DE SANTA BARBARA	3731
1443	PUERTO DE SALAS	3711
241	QUINCE DE OCTUBRE	11.2
242	QUINCE DE SEPTIEMBRE	11.1
1444	QUINTA DON ALEX	3621
244	QUINTA DON GOYO (GRANJA EL REFUGIO)	9.3
1603	QUINTA LA CHULADA	9.3
1604	QUINTA SAN RAFAEL	9.3
1655	RANCHITO LA PIEDRA	3411
1656	RANCHITO QUINTERO	3611
467	RANCHO AGUA ZARCA	3711
1340	RANCHO ALASKA 1	9.3
578	RANCHO BALLEZA (JOSE IRIGOYEN)	3621
533	RANCHO BANDIDO (CALLE EDWARDS)	9.3

284	RANCHO BERMÚDEZ	3311
1657	RANCHO CACHORROS	3411
362	RANCHO CALIFORNIA	9.3
1445	RANCHO CAMILA	12.1
1201	RANCHO CASTRO (GRANJA DEL ROSARIO)	9.3
1202	RANCHO CENICEROS	9.3

1662	RANCHO EL NORTEÑO	3311
1663	RANCHO EL PAISA	3621
789	RANCHO EL PÁJARO	3711
911	RANCHO EL PARAÍSO	9.3
1664	RANCHO EL PARAÍSO	12.1
437	RANCHO EL PILÓN	12.1

156	RANCHO CHAPULTEPEC	3621
1203	RANCHO CHEROKE	3901
849	RANCHO CHICO (RANCHO DE NÚÑEZ)	9.3
929	RANCHO CORRAL DE PIEDRA (POSTES NEGROS)	3621
1658	RANCHO CUEVAS (EL ARCOÍRIS)	3411
903	RANCHO DALILA	9.3
1204	RANCHO DE CUEVAS	12.1
992	RANCHO DE JOEL	3311
990	RANCHO DE LA CRUZ	3621
840	RANCHO DEMERAZ	9.3
1446	RANCHO DIAZ	12.1
953	RANCHO DOS HERMANOS	9.3
742	RANCHO ELAPURO	9.3
1072	RANCHO EL ARCO IRIS	12.1
1074	RANCHO EL ASTURIANO	3621
690	RANCHO EL CAMINO	12.1
854	RANCHO EL CANELO	3311
1473	RANCHO EL CAPRICH0	3731
1189	RANCHO EL CAPRICH0 (PERICOS)	3731
1447	RANCHO EL CASCABEL	3621
743	RANCHO EL CONSUELO	9.3
1659	RANCHO EL CORO	3411
1660	RANCHO EL COYOTE (DON MERECIO)	3311
904	RANCHO EL DOCE	12.1
907	RANCHO EL DORADO	12.1
1362	RANCHO EL DORADO	9.3
442	RANCHO EL DURAZNO	3611
880	RANCHO EL ESCALÓN	3621
971	RANCHO EL FRESNO	3311
950	RANCHO EL GIRO	9.3
843	RANCHO EL HUIZACHE	6.4
585	RANCHO EL MAGUEY	9.3
1661	RANCHO EL MANZANO	3711
1174	RANCHO EL MEZQUITE	9.3
997	RANCHO EL MILAGRO	12.1
1179	RANCHO EL MONTE	12.1

738	RANCHO EL PINO	9.3
884	RANCHO EL POTRERO (LOS PARRA)	9.3
421	RANCHO EL PRINCIPAL	3621
1363	RANCHO EL SAUCE	12.1
649	RANCHO EL SAUZ	3311
1665	RANCHO EL SUFRIMIENTO	3711
656	RANCHO EL TECOLOTE	12.1
912	RANCHO EL VERGEL (QUENAY)	5.2
731	RANCHO EMILIA	12.1
1022	RANCHO ESPERANZA	12.1
721	RANCHO ESPINO	3621
582	RANCHO GASPLUS	9.3
730	RANCHO HIDALGO	12.1
894	RANCHO HUICHAPA	9.3
575	RANCHO JACARANDAS	9.3
1720	RANCHO JESUS FRÍAS	9.3
506	RANCHO LA ABUNDANCIA (EL VENADO)	12.1
1666	RANCHO LA AMAPOLA	3621
902	RANCHO LA CRUZ	3311
1205	RANCHO LA CRUZ DE OROZCO	11.2
1448	RANCHO LA DIVINA PROVIDENCIA	3621
1605	RANCHO LA ESMERALDA	12.1
1111	RANCHO LA GALERA	12.1
311	RANCHO LA HERRADURA	3621
1667	RANCHO LA HERRADURA	3711
679	RANCHO LA HORTENSIA	3621
579	RANCHO LA JOYA	3621
1449	RANCHO LA JOYA	9.3
714	RANCHO LA LAGUNA	3621
1170	RANCHO LA LUNA	9.3
1668	RANCHO LA LUNA	3711
377	RANCHO LA MISIÓN	12.1
1365	RANCHO LA NOGALERA	9.3
748	RANCHO LA NORIA	9.3
1669	RANCHO LA OLA	3731
1029	RANCHO LA PALMITA	3311

1253	RANCHO LA PARCELA	3311
375	RANCHO LA PRADERA	12.1

1609	RANCHO LOS PORTALES CABALGANTES	9.3
1212	RANCHO LOS RANGELES	3311

960	RANCHO LA PRESA DE NAVACOYAN	12.1
1398	RANCHO LA PURISIMA	10.4
1366	RANCHO LA SOLEDAD (ELCAPI)	9.3
1450	RANCHOLATIJERA	3711
1272	RANCHO LA TRINIDAD	3621
1670	RANCHO LA VÍBORA	3711
200	RANCHO LAGUNA COLORADA DE LOS LOPEZ	3711
955	RANCHO LAGUNA COLORADA DE LOS VALENZUELA	3711
908	RANCHO LAS ÁGUILAS	12.1
1606	RANCHO LAS DOS PALMAS	9.3
1607	RANCHO LAS FLORES	12.1
563	RANCHO LAS MARGARITAS	12.1
737	RANCHO LAS MORENITAS	5.2
1182	RANCHOLASNUBES	9.3
1368	RANCHOLASNUBES	9.3
1671	RANCHO LAS POTRANCAS	3611
906	RANCHO LAS PRADERAS	12.1
424	RANCHO LAS SANJUANERAS	3621
1672	RANCHO LEYVA	12.1
1168	RANCHO LORENA	9.3
409	RANCHO LOS ÁNGELES	3711
844	RANCHO LOS ÁNGELES	9.3
1673	RANCHO LOS ARBOLITOS	11.2
862	RANCHO LOS ARCOS DEL VERGEL	3411
1093	RANCHO LOS COLORINES	12.1
700	RANCHO LOS CORRALES	3621
1097	RANCHO LOS CUEVAS	12.1
1674	RANCHO LOS CUEVAS	9.3
559	RANCHO LOS DIAZ	12.1
787	RANCHO LOS DURAZNOS	3411
1452	RANCHO LOS GARCIA	3311
1675	RANCHO LOS GIRASOLES	3311
872	RANCHO LOS MEMBRILLOS	3411
250	RANCHO LOS PELICANOS	9.3
514	RANCHO LOS PILARES	3311
1453	RANCHO LOS PILARES	3711
883	RANCHO LOS PINOS	5.2
1068	RANCHO LOS PINOS	12.1

1454	RANCHO LOS ROSALES	11.2
1676	RANCHO LOS SARMIENTOS	9.3
660	RANCHO LOS TORRES	3311
870	RANCHO LUNA (RANCHO CARREÑO)	3411
1209	RANCHO MACÍAS	3711
446	RANCHO MADRID	3311
1043	RANCHO MALA NOCHE	12.1
857	RANCHO MANUEL CADENA	3311
1677	RANCHO MARAVILLAS	3411
932	RANCHO MARIA ESTHER	12.1
345	RANCHO MARTINEZ	9.3
970	RANCHO MARTINEZ	12.1
1033	RANCHO MENDOZA	9.2
708	RANCHO MESAS DEL OSO	3711
839	RANCHO MIMBRES (MIMBRES)	3731
1369	RANCHO MONTSERRAT	9.2
594	RANCHO NATIVITAS	9.3
989	RANCHO NAVA	3411
220	RANCHONEVERÍA	3731
1378	RANCHONUEVO(EL ZOPILOTE)	12.1
692	RANCHONUEVO (LOSRANGELES)	9.3
384	RANCHO NUEVO MONTERREY	9.3
785	RANCHO ORRANTE RAMIREZ	3621
1187	RANCHOPASODEL ÁGUILA	9.3
914	RANCHO PITOLACO	9.3
871	RANCHO PROFESOR GARCIA	3411
1023	RANCHO RAMIREZ (SAGRADO CORAZON)	9.2
1027	RANCHO RAMOS	12.1
1032	RANCHO RAMOS VAZQUEZ	9.3
349	RANCHO REVUELTAS	9.3
1371	RANCHO SAN CARLOS	9.3
842	RANCHOSANDIEGO	9.3
1219	RANCHO SAN FRANCISCO	3611
1608	RANCHO SAN FRANCISCO DE CALLEROS	9.3
266	RANCHO SAN JUAN DE DIOS	12.1
1721	RANCHO SAN LORENZO	12.1
682	RANCHO SAN MARTIN	3711
1000	RANCHO SAN PABLO	3611

1678	RANCHO SAN PABLO 3 X 4	3411
481	RANCHO SAN PEDRO (SAN JUAN)	3711
651	RANCHO SAN VICENTE	3311
1372	RANCHO SAN ZENAIDO	9.3
944	RANCHO SANTA ANITA	3621
1722	RANCHO SANTA CAROLINA	3311
952	RANCHO SANTA LUCIA	9.3
1679	RANCHO SANTA MARTHA	3411
732	RANCHO SANTIESTEBAN	9.3
968	RANCHO SANTILLAN	3311
1024	RANCHO SANTO NIÑO	9.3
1038	RANCHO SOTO	3621
1210	RANCHO TARAHUMARA (LAS FRESAS)	12.1
1373	RANCHO TIERRA LIMPIA	9.3
1264	RANCHO TINAJAS	3621
1270	RANCHO TRES PALOS	12.1
847	RANCHOTRIPLER	6.4
1723	RANCHO VALLES	12.1
869	RANCHO VAZQUEZ (EL ALAZAN)	3621
422	RANCHO VIBORILLAS	3621
1211	RANCHO VILLALOBOS	9.3
1268	RANCHO ZACATECAS	12.1
623	REAL DE SAN ANDRES	3411
171	REGOCIJO	3711
1214	RESTAURANT CARNITAS DANY	3711
1213	RESTAURANT KARY	3711
465	RINCON DE LA HUIZACHERA (PUERTA COLORADA)	3621
1276	RINCON DE MEXICO	6.3
776	RIO CHICO	3731
1037	RIO ESCONDIDO (LA LOMA)	11.2
247	RIO VERDE	3711
248	RODRIGUEZ PUEBLA	3711
1053	SACRAMENTO	3411
1357	SAN ANGEL	3621
403	SAN ANTONIO	3621
636	SAN ANTONIO	12.1
1216	SAN ANTONIO	3711
407	SAN ANTONIO DE GIGANTES	3711
253	SAN ANTONIO DE LAS BASURAS	3711

628	SAN BLAS	3731
416	SAN BUENAVENTURA	3621
255	SAN CARLOS	9.3
1217	SAN CARLOS ADJUNTO A EL TEPETATE (LOS LARES)	9.3
444	SAN CRISPIN	3311
256	SAN FELIPE	9.3
630	SAN FELIPE	12.1
257	SAN FRANCISCO	3621
1218	SAN FRANCISCO	11.3
1681	SAN FRANCISCO	3621
258	SAN FRANCISCO DE CALLEROS	6.3
1171	SAN FRANCISCO DE LA CRUZ	12.1
342	SAN FRANCISCO DEL MANZANAL	11.2
363	SAN GABRIEL	9.3
1455	SAN GABRIEL	3711
1611	SAN GABRIEL	9.3
1220	SAN IGNACIO	12.1
1221	SAN IGNACIO (LA BODEGA)	3621
259	SAN ISIDRO	3711
1151	SAN ISIDRO	12.1
1222	SAN ISIDRO	3621
1308	SAN ISIDRO	3621
1376	SAN ISIDRO	12.1
727	SAN ISIDRO DE LAS GLORIAS (LOS ESCALERA)	12.1
1152	SAN ISIDRO DOS	12.1
1197	SAN ISIDRO POZO NUMERO TRES	9.3
1225	SAN JERONIMO	12.1
632	SAN JERONIMO DE CORRAL DE PIEDRA	3711
1005	SAN JOAQUIN	3411
1226	SAN JORGE	9.3
865	SAN JORGE (RANCHO PALACIOS)	3411
1228	SAN JOSE	12.1
261	SAN JOSE DE ANIMAS	3711
262	SAN JOSE DE ARENALES	3711
263	SAN JOSE DE LA VINATA	11.1
264	SAN JOSE DEL MOLINO	11.2
265	SAN JOSE DEL PAJARITO (DE LOS VAZQUEZ)	3621
307	SAN JOSE DEL PRADO	3711
1476	SAN JUAN	3711

254	SAN BENITO	3711
-----	------------	------

634	SAN JUAN (BALNEARIO)	9.3
-----	----------------------	-----

347	SAN JUAN AGUINALDO	3711
800	SANJUANDEAVILA	12.1
661	SAN JUAN DE LAGUITOS (LAGUITOS)	3711
1230	SANJUANDEOLEA	12.1
1231	SAN JUAN DEL ARENAL	3611
312	SAN LEONARDO	12.1
1232	SAN LUIS	12.1
638	SAN MIGUEL	9.3
983	SAN MIGUEL	9.3
1164	SAN MIGUEL	5.1
867	SANMIGUEL (RANCHO SARACHO)	3411
341	SAN MIGUEL DE CASA BLANCA	12.1
1172	SAN MIGUEL DE LAS MARAVILLAS DE ABAJO	11.2
207	SAN MIGUEL DE LAS MARAVILLAS DE ARRIBA	11.2
387	SAN NICOLAS	3621
337	SAN PEDRO DE LA CASITA (LAS LATAS)	3731
268	SAN PEDRO DE LA MAQUINA	3411
326	SAN PEDRO DE LOS PINOS	3731
463	SAN RAFAEL DEL ARENAL	3411
309	SAN RAMON	3621
271	SAN SALVADOR DE LAS CABRAS	12.1
278	SAN VICENTE DE CHUPADEROS	11.3
485	SANTA BARBARA	3731
640	SANTA BARBARA	3711
1235	SANTA CECILIA	3621
364	SANTA CELIA	3311
1310	SANTA CRUZ	12.1
927	SANTA CRUZ DE BATRES	3621
984	SANTA CRUZ DE SAN JAVIER	11.3
641	SANTA CRUZ DEL AGUAJE	3411
273	SANTA CRUZ DEL RIO	9.2
331	SANTA ELENA	3731
642	SANTA ELENA	9.3
699	SANTA EUGENIA	3311
1237	SANTA FE DOS	12.1
756	SANTA ISABEL	3311


1682	SANTA ISABEL	3311
275	SANTA ISABEL DE BATRES	3731
645	SANTA LUCIA	3711
1004	SANTA MONICA	3711
477	SANTA ROSA	3311
940	SANTA ROSA	3731
647	SANTA ROSALIA	3711
1239	SANTA TERESA	9.3
277	SANTIAGO BAYACORA	11.2
1456	SATANEJO	9.3
279	SEBASTIAN LERDO DE TEJADA	11.2
1240	SERENA	3621
652	TABLETEROS	3731
655	TAPIAS DE LA VACA (JOSE SALAS)	3711
394	TEPALCATES	3731
1683	TERREROS	3711
283	TOMAS URBINA	11.2
1266	TORRECILLAS	9.3
483	TOTONILQUILLO	3711
1269	TRES HERMANOS	9.3
1271	TRES TUMBAS	3711
286	UNIDOS VENCEREMOS	3711
287	UNION DE RODRIGUEZ	3711
289	VALLE FLORIDO	11.2
391	VALLE FRIO (EL SOLDADO VIEJO)	3731
1273	VALLE HERMOSO	9.3
577	VEGAS DE JESUS MARIA	3731
1298	VEINTICUATRO DE JUNIO	9.3
292	VEINTIOCHO DE SEPTIEMBRE	11.2
293	VEINTISIETE DE NOVIEMBRE	12.1
295	VICENTE SUAREZ	3621
976	VILLA AURORA	9.3
298	VILLA MONTEMORELOS	11.2
1684	VILLA SAN MARCOS	3311
1080	VIVERO SARH	12.1

SECCIÓN IV.- CONFIGURACIÓN “MATRIZ DE TIPOLOGÍA DE LA CONSTRUCCIÓN” - CODIFICACIONES –2022, A QUE SE REFIERE EL ARTÍCULO 13 DE LA LEY DE INGRESOS DEL MUNICIPIO DE DURANGO, DGO., PARA EL EJERCICIO FISCAL 2022.

OBJETIVO: La modernización de procesos e incorporación de aplicaciones de tecnología de la información, enfocadas al modelo de censo catastral para la determinación de la codificación de la tipología de la construcción, con base en la recolección de datos de cada una de las edificaciones, clasificando los materiales agrupados en categorías acorde a los lineamientos y su integración en SIGEOM.

PROCEDIMIENTO

1.1 - La importancia de contar con los parámetros efectivos de configuración de la aplicación electrónica nos permitirá determinar mediante un procedimiento directo basado en instrucciones de trabajo el código de construcción que corresponda a un volumen de construcción, tomando como argumento el uso o giro de la construcción en sincronía con la zona homogénea del asentamiento en el cual se encuentra ubicado el predio analizado, considerando los materiales y algunos otros conceptos que definen el modelo inteligente como lo son estado de conservación, la edad del inmueble y los deterioros.



1.2 - Dentro del marco de referencia de la Ley de Ingresos del Municipio de Durango para el ejercicio del año 2022, las zonas homogéneas son las que se presentan a continuación:

ZONA ECONÓMICA HOMOGÉNEA (ZEH)	DESCRIPCIÓN	VALOR Y NIVEL SOCIO-ECONÓMICO
1	Habitacional unifamiliarresidencial, de densidad baja.	1.1
		1.2
		1.3
2	Habitacional unifamiliarresidencial media, de densidad baja.	2.1
		2.2
		2.3
3	Habitacional popularde densidad baja.	3.1
		3.2
		3.3
4	Habitacional popularprogresivo y de comercio menor, de densidad media alta.	4.1
		4.2
		4.3
		4.4
5	Habitacional de interésocial.	5.1
		5.2
6	Desarrollo industrial yde usos o servicios mixtos	6.1
		6.2
		6.3
		6.4
7	Histórico de calidad	7.1
		7.2
		7.3
8	Histórico moderado	8.1
		8.2
9	Semi-urbano (sin servicios, conurbado allímite urbano)	9.1
		9.2
		9.3
10	Habitacionalcampestre.	10.1
		10.2
		10.3
		10.4
11	Suburbanas fuera dellímite urbano	11.1
		11.2

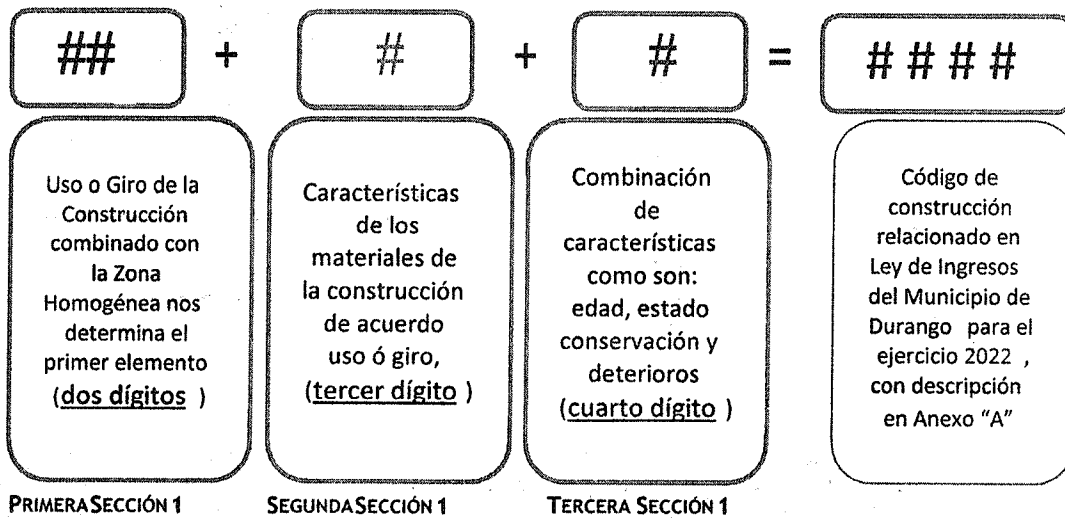
		11.3
12	Uso agropecuario	12.1
		12.2
		12.3

1.3 - Para el ejercicio del año 2022 se cuenta con el antecedente de las iniciativas de configuración para los ejercicios a partir del año 2009, 2010, modificado en el año 2011 que se mantuvo hasta el año 2014 y el caso de la adecuación de estacionamientos en el año 2015, permaneciendo sin cambios del modelo matemático en aplicación electrónica en SIGEOM.

A continuación, se detalla la metodología para la determinación del código de construcción empleada para el año 2022:

CÓDIGO DE CONSTRUCCIÓN, corresponde a la descripción indicada en la Tipología de la Construcción, presente en el Anexo "A" de la Ley de Ingresos del Municipio de Durango para el ejercicio 2022.

El código está compuesto por tres elementos, que una vez asociado se traduce en el código de construcción.



PRIMERA SECCIÓN, LOS PRIMEROS DOS DÍGITOS

2.1 - EL POLÍGONO DE ZONA HOMOGÉNEA QUE CORRESPONDA A LA UBICACIÓN DEL INMUEBLE ES UN ELEMENTO PARA SU DEFINICIÓN, SIEMPRE Y CUANDO EL USO O GIRO DE LA CONSTRUCCIÓN SEA DEL TIPO "HABITACIONAL", EN CUYO CASO LOS VALORES VÁLIDOS DE LOS DOS PRIMEROS DÍGITOS PARA LA CODIFICACIÓN ES LA SIGUIENTE:

USO DE LA CONSTRUCCIÓN DEL TIPO HABITACIONAL, EN GENERAL			
PRIMEROS DOS DÍGITOS	ZONA	SUBZONA	DESCRIPCIÓN DE LA ZONA HOMOGÉNEA
51	1	1.1	HABITACIONAL UNIFAMILIAR RESIDENCIAL, DE DENSIDAD BAJA.
		1.2	
		1.3	
52	2	2.1	HABITACIONAL UNIFAMILIAR RESIDENCIAL MEDIA, DE DENSIDAD BAJA.
		2.2	
		2.3	
53	3*	3.1	HABITACIONAL POPULAR DE DENSIDAD BAJA. (CUANDO LA SUPERFICIE DE TERRENO ES SUPERIOR A 90mts ²)
		3.2	
		3.3	
54	4	4.1	HABITACIONAL POPULAR PROGRESIVO Y DE COMERCIO MENOR, DE DENSIDAD MEDIA ALTA
		4.2	
		4.3	
		4.4	
55	5	5.1	HABITACIONAL DE INTERÉS SOCIAL (CONSIDERA FRACC. AUTORIZADOS NO DESARROLLADOS) (APLICA P/ZONA 3, CON SUPERFICIE DE TERRENO HASTA DE 90mts ²)
		5.2	
56	6	6.1	DESARROLLO INDUSTRIAL Y DE USOS O SERVICIOS MIXTOS
		6.2	
		6.3	
		6.4	
57	7	7.1	HISTÓRICO DE CALIDAD
		7.2	
		7.3	
58	8	8.1	HISTÓRICO MODERADO (CONSIDERA CORAZONES DE MANZANA, INACCESIBLES, IRREGULARES)
		8.2	
59	9	9.1	SEMI-URBANO (SIN SERVICIOS, CONURBADO AL LÍMITE URBANO)
		9.2	
		9.3	
60	10	10.1	HABITACIONAL CAMPESTRE
		10.2	
		10.3	
		10.4	
61	11	11.1	SUBURBANAS FUERA DEL LÍMITE URBANO
		11.2	
		11.3	
62	12	12.1	USO AGROPECUARIO
		12.2	
		12.3	

- COMO EXCEPCIÓN, EN EL CASO DE LA ZONA HOMOGÉNEA 3, SI LA SUPERFICIE DE TERRENO ES IGUAL O INFERIOR A 90.00 m², EL CÓDIGO POR APLICAR CORRESPONDE AL DE LA ZONA HOMOGÉNEA 5, ES DECIR LOS DÍGITOS EXPRESADOS COMO "55". □
- LAS ZONAS HOMOGÉNEAS RÚSTICAS NO SON CONSIDERADAS EN ESTA CONFIGURACIÓN, YA QUE DEPENDE DE LA DESCRIPCIÓN DE TERRENO CONTENIDO EN EL ANEXO "A" PARA TERRENO RÚSTICO DE LA SECCION III. □

2.2 - SI AL MOMENTO DE ASIGNAR ATRIBUTOS DE LAS CARACTERÍSTICAS DE LOS MATERIALES SE IDENTIFICA QUE TIENE UN USO DE LA CONSTRUCCIÓN DEL TIPO "HABITACIONAL" Y ADEMÁS:

- a. TIENE EN LA CATEGORÍA DE MUROS: DE PIEDRA O MAMPOSTERÍA"

Y/O ADOBE DECORATIVO, Y TAMBIÉN

b. LA ANTIGÜEDAD ES SUPERIOR A 30 AÑOS O INDETERMINADA, EN CONSECUENCIA, SE CONSIDERA DEL TIPO ANTIGUO

USO DE LA CONSTRUCCIÓN DEL TIPO HABITACIONAL ANTIGUO, CON CARACTERÍSTICAS EN MUROS Y EDAD DE LA CONSTRUCCIÓN DE LOS INCISOS a Y b DEL PUNTO 2.2.				
PRIMEROS DOS DÍGITOS	ZONA	SUBZONA	DESCRIPCIÓN DE LA ZONA HOMOGÉNEA	
19	INDISTINTA	INDISTINTA	INDISTINTA, PUEDE SER CUALQUIER ZONA	

2.3 - CUANDO EL USO O GIRO DE LAS CONSTRUCCIONES NO SEA DEL TIPO HABITACIONAL, SE RELACIONA DIRECTAMENTE CON EL USO DE LA CONSTRUCCIÓN CORRESPONDIENTE, CONTENIDO EN LA SIGUIENTE TABLA:

USO DE LA CONSTRUCCIÓN <i>DIFERENTE</i> AL TIPO HABITACIONAL CON O SIN CARACTERÍSTICAS EN MUROS Y EDAD DE LA CONSTRUCCIÓN DE LOS INCISOS a Y b DEL PUNTO 2.				
PRIMEROS DOS DÍGITOS	USO O GIRO	ZONA	SUBZONA	DESCRIPCIÓN DE LA ZONA HOMOGÉNEA
66	TEJABAN	INDISTINTA	INDISTINTA	INDISTINTA, PUEDE SER CUALQUIER ZONA
44	INDUSTRIAL	INDISTINTA	INDISTINTA	INDISTINTA, PUEDE SER CUALQUIER ZONA
77	COMERCIAL	INDISTINTA	INDISTINTA	INDISTINTA, PUEDE SER CUALQUIER ZONA
21	CINE, TEATRO, MUSEO, CENTRO DE CONVENCIONES, AUDITORIO, SALA DE REUNIÓN	INDISTINTA	INDISTINTA	INDISTINTA, PUEDE SER CUALQUIER ZONA
22	ESCUELA	INDISTINTA	INDISTINTA	INDISTINTA, PUEDE SER CUALQUIER ZONA
23	ESTACIONAMIENTO, COMPRA VENTA Y CONSIGNACIÓN DE AUTOS	INDISTINTA	INDISTINTA	INDISTINTA, PUEDE SER CUALQUIER ZONA
24	OFICINAS DE GOBIERNO	INDISTINTA	INDISTINTA	INDISTINTA, PUEDE SER CUALQUIER ZONA
11	HOSPITAL, CLÍNICA, CONSULTORIO	INDISTINTA	INDISTINTA	INDISTINTA, PUEDE SER CUALQUIER ZONA
25	HOTEL	INDISTINTA	INDISTINTA	INDISTINTA, PUEDE SER CUALQUIER ZONA

USO DE LA CONSTRUCCIÓN DIFERENTE AL TIPO HABITACIONAL CON O SIN CARACTERÍSTICAS EN MUROS Y EDAD DE LA CONSTRUCCIÓN DE LOS INCISOS a Y b DEL PUNTO 2.				
PRIMEROS DOS DÍGITOS	USO O GIRO	ZONA	SUBZONA	DESCRIPCIÓN DE LA ZONA HOMOGENEA
26	MERCADO	INDISTINTA	INDISTINTA	INDISTINTA, PUEDE SER CUALQUIER ZONA
30	BANCO	INDISTINTA	INDISTINTA	INDISTINTA, PUEDE SER CUALQUIER ZONA
17	DISCOTECA, BAR, CANTINA, CASINO	INDISTINTA	INDISTINTA	INDISTINTA, PUEDE SER CUALQUIER ZONA
18	PLAZA DE TOROS, LIENZO CHARRO	INDISTINTA	INDISTINTA	INDISTINTA, PUEDE SER CUALQUIER ZONA
76	ALBERCA, CANCHA DE BEISBOL O SOFTBOL, BASQUETBOL, FRONTÓN, TENIS, PISTA DE PATINAJE, CANCHA DE FUTBOL, CAMPO DE GOLF, AUTOLAVADO, GASOLINERA O GASERA, SITIOS DE TELECOMUNICACIÓN	INDISTINTA	INDISTINTA	INDISTINTA, PUEDE SER CUALQUIER ZONA

2.4 - PARA LAS CONSTRUCCIONES QUE SE UBIQUEN EN ZONA ECONÓMICA RÚSTICA: LOS DOS PRIMEROS DÍGITOS CORRESPONDERÁN DIRECTAMENTE AL USO, EXCEPTO LO INDICADO EN LAS TABLAS DE LOS NUMERALES 2.1 Y 2.2, EN CUYO CASO TRATÁNDOSE DE USO HABITACIONAL SE PODRÁ ASIGNAR DIRECTAMENTE EL CÓDIGO 52; EN LOS USOS DISTINTOS AL HABITACIONAL SE APLICARÁ LO QUE SE DESCRIBE EN LAS TABLAS DEL NUMERAL 2.3.

SEGUNDA SECCIÓN, EL TERCER DÍGITO

3.1 - COMO RESULTADO DE LA INSPECCIÓN DE CAMPO LLEVADA A CABO, ADEMÁS DEL USO DE LA CONSTRUCCIÓN, SE ALIMENTA A LA APLICACIÓN ELECTRÓNICA LA INFORMACIÓN QUE CORRESPONDE A LOS ELEMENTOS CONSTRUCTIVOS QUE VIENEN A SER LOS MATERIALES QUE DESCRIBEN AL VOLUMEN DE CONSTRUCCIÓN, SIENDO ÉSTOS QUIENES DEFINEN EN CONSECUENCIA AL TERCER DÍGITO DEL CÓDIGO DE CONSTRUCCIÓN.

PREVIO A LA CARGA DE LOS MATERIALES, DENTRO DEL **MENÚ TERRENO**, SE LLEVA A CABO LA CAPTURA DE LOS SIGUIENTES ELEMENTOS QUE CARACTERIZA AL PREDIO EN LO GENERAL:

a. Ubicación en manzana

b. Uso de suelo

POSTERIORMENTE, LA CAPTURA DE DATOS DE LOS MATERIALES SE AGRUPA EN CATEGORÍAS, DENTRO DEL MENÚ CONSTRUCCIÓN, SIENDO NECESARIO PARA CADA UNO DE LOS VOLÚMENES DE CONSTRUCCIÓN REGISTRAR PRIMERO EL USO DE LA CONSTRUCCIÓN (DEFINICIÓN DE LOS DOS PRIMEROS DÍGITOS, YA EXPLICADO EN LA PRIMERA SECCIÓN EN 2.1, 2.2 Y 2.3), DESPUÉS EL GIRO DE LA CONSTRUCCIÓN (SIENDO UNA CARACTERÍSTICA DE MAYOR DETALLE QUE EL "USO" Y ES QUIEN PARTICIPARÁ COMO UN ELEMENTO FUNDAMENTAL EN EL CASO DE LAS TIPOLOGÍAS ESPECIALES) Y FINALMENTE LAS CARACTERÍSTICAS DE LOS MATERIALES:

1.	Cimentación	Utilizado para el tercer dígito
2.	Muros, bardas y obra exterior	Utilizado para el tercer dígito
3.	Estructura	Utilizado para el tercer dígito
4.	Cubierta	Utilizado para el tercer dígito
5.	Instalación sanitaria	Utilizado para el tercer dígito
6.	Instalación hidráulica	Utilizado para el tercer dígito
7.	Herrería	Utilizado para el tercer dígito
8.	Pisos	Utilizado para el tercer dígito
9.	Recubrimiento Interior Y Exterior	Utilizado para el tercer dígito
10.	Pintura	Utilizado para el tercer dígito
11.	Instalación Especial	Utilizado para el tercer dígito
12.	Carpintería	Utilizado para el tercer dígito
13.	Vidriería	Utilizado para el tercer dígito
14.	Cerrajería	Utilizado para el tercer dígito
15.	Muebles Sanitarios	Utilizado para el tercer dígito
16.	Muebles De Cocina	Utilizado para el tercer dígito
17.	Pavimentación	Sirve para el tercer y cuarto dígito
18.	Instalación Eléctrica	Sirve para el tercer dígito
19.	Venta alcohol	Utilizado para el tercer dígito
20.	Proyecto	Se emplea para el cuarto dígito
21.	Antigüedad de la construcción	Se emplea para el cuarto dígito
22.	Estado de conservación	Se emplea para el cuarto dígito
23.	Deterioros y daños estructurales	Se emplea para el cuarto dígito

3.2 - PARA LA DETERMINACIÓN DEL TERCER DÍGITO, SE EMPLEAN DIECIOCHO (18) VARIABLES, CADA UNA DE LAS CATEGORÍAS DE LOS MATERIALES TIENE UN PROPIO FACTOR O PESO ESPECÍFICO, QUE UNA VEZ SUMADOS INTEGRA EL CIENTO POR CIENTO (100%) DE TODOS LOS ELEMENTOS QUE CARACTERIZAN A UN VOLUMEN DE CONSTRUCCIÓN, PERMITIENDO ASÍ LA GENERACIÓN DE RANGOS DE DISTRIBUCIÓN POR CLASES, LO CUAL SE REFLEJA EN LOS VALORES POSIBLES QUE DEBEN UTILIZARSE PARA CADA UNA DE LAS COMBINACIONES QUE INTEGRAN EL TERCER DÍGITO DEL CÓDIGO DE CONSTRUCCIÓN.

No.	PARTIDA CONSTRUCTIVA	FACTOR %
1	CIMENTACIÓN	5
2	MUROS, BARDAS Y OBRA EXTERIOR	11
3	ESTRUCTURA	15
4	CUBIERTA	8
5	INSTALACIÓN SANITARIA	5
6	INSTALACIÓN HIDRÁULICA	5

7	HERRERÍA	4
8	PIÑOS	6
9	RECUBRIMIENTO EXTERIOR E INTERIOR	7
10	PINTURA	5
11	INSTALACIÓN ESPECIAL	12
12	CARPINTERÍA	4
13	VIDRIERÍA	2
14	CERRAJERÍA	1
15	MUEBLES SANITARIOS	2
16	MUEBLES DE COCINA	2
17	PAVIMENTACIÓN	5
18	INSTALACIÓN ELÉCTRICA	1
GRAN TOTAL DE LAS PARTIDAS		100

3.3 - CADA UNA DE LAS PARTIDAS CONSTRUCTIVAS ESTÁ INTEGRADA POR UN CONJUNTO DE ELEMENTOS QUE CUENTAN TAMBIÉN CON UN FACTOR O PESO ESPECÍFICO, QUE UNA VEZ INTEGRADOS SE OBTIENE EL CIENTO POR CIENTO (100%) DE LA PARTIDA CONSTRUCTIVA, A CONTINUACIÓN, SE DESGLOSAN CADA UNA DE LAS PARTIDAS CONSTRUCTIVAS CON SUS RESPECTIVOS ELEMENTOS Y EL CORRESPONDIENTE PESO ESPECÍFICO.

No.	1	FACTOR DE LA PARTIDA	5 %
PARTIDA:	CIMENTACIÓN		
IDENTIFICADOR	MATERIAL	FACTOR %	
0	PIEDRA O MAMPOSTERÍA	4	
1	CICLÓPEO	2	
2	ZAPATA CORRIDA O AISLADA	5	
3	LOSA DE CIMENTACIÓN	3	
4	PILOTES	5	
5	NO CUENTA	0	

No.	2	FACTOR DE LA PARTIDA	11 %
PARTIDA:	MUROS, BARDAS Y OBRA EXTERIOR		
IDENTIFICADOR	MATERIAL	FACTOR %	
0	TABIQUE O TABICÓN	6	
1	BLOCK	7	
2	MALLA CICLÓNICA	4	
3	PIEDRA O MAMPOSTERÍA	9	
4	ADOBE DECORATIVO	11	
5	CONCRETO	9	

6	MADERA O TABLA ROCA	4
7	FIERRO	11
8	LAMINA DE CARTÓN	3
9	NO TIENE	0

No.	3	FACTOR DE LA PARTIDA	15 %
PARTIDA:	ESTRUCTURA		
IDENTIFICADOR	MATERIAL	FACTOR %	
0	CANTERA	15	
1	ADOBE	6	
2	MADERA O TABLA ROCA	4	
3	CONCRETO	10	
4	TABULAR, FIERRO ANGULAR Y ALUMINIO	8	

ESTA PARTIDA NO CONTEMPLA LA OPCIÓN DE "NO TIENE O NO CUENTA" YA QUE TODO ELEMENTO CONSTRUCTIVO QUE TENGA ESTRUCTURA O DESPLANTE DE ELEMENTOS, SÓLO EN EL CASO DE QUE CUENTE CON CUBIERTA DEBE SER INCORPORADO EN EL INVENTARIO CATASTRAL. LO QUE NO ESTÁ CUBIERTO O NO CORRESPONDE A UN CARÁCTER DE CUBIERTA PERMANENTE NO SE CONSIDERA COMO CONSTRUIDO PARA SU ANÁLISIS; EJEMPLO, UNA OBRA EN PROCESO DE CONSTRUCCIÓN QUE TIENE SOLO CIMENTACIÓN CON/SIN DESPLANTE DE BARDAS PERO CARECE DE LOSA O CUBIERTA CON MATERIAL QUE LE CARACTERICE COMO PERMANENTE EN LA OBRA.

No.	4	FACTOR DE LA PARTIDA	8 %
PARTIDA:	CUBIERTA		
IDENTIFICADOR	MATERIAL	FACTOR %	
0	LÁMINA DE CARTÓN	1	
1	TERRADO O ENLADRILLADO	8	
2	MADERA O TABLA ROCA	6	
3	LÁMINA GALVANIZADA	1	
4	METÁLICA	8	
5	MULTIPANEL	6	
6	LOSA DE CONCRETO	8	
7	POLICARBONATO	8	

ESTA PARTIDA NO CONTEMPLA LA OPCIÓN DE "NO TIENE O NO CUENTA" EN EL TIPO DE MATERIAL, YA QUE TODO ELEMENTO CONSTRUCTIVO QUE TENGA CUBIERTA DEBE SER INCORPORADO EN EL INVENTARIO CATASTRAL. LO QUE NO ESTÁ CUBIERTO O NO CORRESPONDE A UN CARÁCTER DE PERMANENTE NO SE CONSIDERA COMO CONSTRUIDO PARA SU ANÁLISIS; EJEMPLO, UNA OBRA EN PROCESO DE CONSTRUCCIÓN QUE TIENE SOLO BARDAS.

No.	5	FACTOR DE LA PARTIDA	5 %
PARTIDA:	INSTALACIÓN SANITARIA		
IDENTIFICADOR	MATERIAL	FACTOR %	
0	BARRO	4	
1	P.V.C.	3	
2	CEMENTO	1	
3	TUBOPLUS	4	
4	ASBESTO	2	
5	ESTRUPAC	5	
6	TUBULAR	4	
7	NO TIENE	0	

No.	6	FACTOR DE LA PARTIDA	5 %
PARTIDA:	INSTALACIÓN HIDRÁULICA		
IDENTIFICADOR	MATERIAL	FACTOR %	
0	BOMBA	3	
1	CISTERNA	5	
2	TINACO	2	
3	TUBO DE COBRE	5	
4	TUBO GALVANIZADO	3	
5	TUBO P.V.C.	3	
6	TUBO PLUS	4	
7	NO TIENE	0	

No.	7	FACTOR DE LA PARTIDA	4 %
PARTIDA:	HERRERIA		
IDENTIFICADOR	MATERIAL	FACTOR %	
0	TUBULAR	2	
1	FIERRO ANGULAR	2	
2	ALUMINIO	3	
3	ARTÍSTICA	4	
4	MALLA ELECTROSOLDADA	1	
5	NO CUENTA	0	

No.	8	FACTOR DE LA PARTIDA	6 %
PARTIDA:	PISOS		
IDENTIFICADOR	MATERIAL	FACTOR %	

0	CONCRETO	1
1	ALFOMBRA	4
2	MOSAICO	2
3	CERÁMICA	3
4	VITROPISO	5
5	MÁRMOL	6
6	MADERA O LAMINADO	3
7	EUROPISO	6
8	LOSETA VINÍLICA	2
9	PARQUET	5
10	NO TIENE	0

No.	9	FACTOR DE LA PARTIDA	7 %
PARTIDA:	RECUBRIMIENTO EXTERIOR E INTERIOR		
IDENTIFICADOR	MATERIAL	FACTOR %	
0	MEZCLA CAL-MORTERO	1	
1	YESO	2	
2	LAMBRÍN AZULEJO	4	
3	LAMBRÍN DE MÁRMOL O MARMOLINA	7	
4	LAMBRÍN DE MADERA	4	
5	LAMBRÍN MADERA, MACHIMBRE O PARQUET	4	
6	LAMBRÍN DE PIEDRA	5	
7	VITROMURO	5	
8	LAMBRÍN DE CANTERA	7	
9	MOLDURAS	2	
10	LODO	1	
11	NO CUENTA O NO TIENE	0	
No.	10	FACTOR DE LA PARTIDA	5 %
PARTIDA:	PINTURA		
IDENTIFICADOR	MATERIAL	FACTOR %	
0	VINÍLICA	3	
1	ACEITE O ESMALTE	4	
2	ACRÍLICA	5	
3	TAPIZ	3	
4	NO TIENE	0	

No.	11	FACTOR DE LA PARTIDA	12 %
-----	----	-----------------------------	------

PARTIDA:	INSTALACIÓN ESPECIAL	
IDENTIFICADOR	MATERIAL	FACTOR %
0	AIRE ACONDICIONADO	8
1	GAS ESTACIONARIO	1
2	CALEFACCIÓN	6
3	HIDRONEUMÁTICO	1
4	ALARMA INTERFÓN	1
5	CHIMENEA	1
6	PORTÓN ELÉCTRICO	2
7	CERCA ELÉCTRICA	2
8	CALENTADOR DE GAS	2
9	TINA HIDROMASAJE	8
10	FUENTE	5
11	ALBERCA	12
12	CIRCUITO CERRADO TV	8
13	JACUZZY EQUIPADO C/ MECANISMO	10
14	VAPOR	12
15	NO CUENTA O NO TIENE	0

No.	12	FACTOR DE LA PARTIDA	4 %
PARTIDA:	CARPINTERÍA		
IDENTIFICADOR	MATERIAL	FACTOR %	
1	PINO	3	
2	CAOBA	4	
3	AGLOMERADO	1	
4	MDF	2	
5	NO CUENTA O NO TIENE	0	

No.	13	FACTOR DE LA PARTIDA	2 %
PARTIDA:	VIDRIERÍA		
IDENTIFICADOR	MATERIAL	FACTOR %	
0	TEMPLADO	2.00	
1	4 A 6 mm DECORATIVO	1.50	
2	4 A 6 mm LISO	1.00	
3	MEDIO DOBLE Y SENCILLO	0.75	
4	SENCILLO, MEDIO Y MÍNIMO	0.50	
5	NO TIENE	0.00	

No.	14	FACTOR DE LA PARTIDA	1 %
PARTIDA:	CERRAJERÍA		
IDENTIFICADOR	MATERIAL	FACTOR %	
1	ORNATO NACIONAL Y EXTRANJERA	1.00	
2	CALIDAD MEDIA NACIONAL	0.75	
3	CALIDAD ECONÓMICA NACIONAL	0.50	
4	NO TIENE	0.00	

No.	15	FACTOR DE LA PARTIDA	2 %
PARTIDA:	MUEBLES SANITARIOS		
IDENTIFICADOR	MATERIAL	FACTOR %	
0	PORCELANA DE LUJO	2.00	
1	PORCELANA DE CALIDAD	1.50	
2	PORCELANA ECONÓMICOS	1.00	
3	PORCELANA CEMENTO PULIDO	0.50	
4	NO TIENE	0.00	

No.	16	FACTOR DE LA PARTIDA	2 %
PARTIDA:	MUEBLES DE COCINA		
IDENTIFICADOR	MATERIAL	FACTOR %	
0	MUEBLES Y ACCESORIOS DE LUJO	2.00	
1	MUEBLES Y ACCESORIOS DE CALIDAD	1.00	
2	MUEBLES Y ACCESORIOS ECONÓMICOS	0.50	
3	NO TIENE	0.00	

No.	17	FACTOR DE LA PARTIDA	5 %
PARTIDA:	PAVIMENTACIÓN		
IDENTIFICADOR	MATERIAL	FACTOR %	
0	CEMENTO PULIDO NATURAL	3	
1	PAVIMENTO HIDRÁULICO	4	
2	PAVIMENTO ASFÁLTICO	3	
3	PAVIMENTO ESTAMPADO	5	
4	EMPEDRADO	3	
5	REVESTIDO	2	
6	GRANZÓN CON / SIN COLOR	1	
7	A BREÑA	1	

Esta partida no contempla la opción de "no tiene o no cuenta" en el tipo de material, ya que de manera natural, la superficie de rodamiento de todo estacionamiento es el propio terreno natural, si posteriormente se coloca algún otro elemento se hace la selección del mismo.

La partida constructiva llamada pavimentación se considera para el caso de los aprovechamientos que tienen un "uso" distinto al habitacional, por ello que la configuración del cuarto dígito se indique de manera aparte del resto de los demás usos de la construcción.

No.	18	FACTOR DE LA PARTIDA	1 %
PARTIDA:	INSTALACIÓN ELÉCTRICA		
IDENTIFICADOR	MATERIAL	FACTOR %	
0	INSTALACIÓN DE PRIMERA	1.00	
1	INSTALACIÓN DE CALIDAD	0.75	
2	INSTALACIÓN MEDIA	0.50	
3	INSTALACIÓN ECONÓMICA	0.25	
4	NO CUENTA O NO TIENE	0.00	

PROCEDIMIENTO DE CÁLCULO, EL TERCER DÍGITO

3.4 - TABLA MODELO PARA LA DESCRIPCIÓN DEL PROCEDIMIENTO:

No.	NPC	FACTOR DE LA PARTIDA	FPC %	CAPTURADO
PARTIDA:	NOMBRE DE LA PARTIDA CONSTRUCTIVA			
IDENTIFICADOR	MATERIAL	FACTOR %		USADO SI / NO
IDM0	TIPO DE MATERIAL 0	VM0		CA0
IDM1	TIPO DE MATERIAL 1	VM1		CA1
IDM2	TIPO DE MATERIAL 2	VM2		CA2
IDM3	TIPO DE MATERIAL 3	VM3		CA3
.....
IDMN	TIPO DE MATERIAL N	VMN		CAN
		VMMNPC		

DECLARACIÓN DE VARIABLES:

- **PARTIDA CONSTRUCTIVA**, Se denomina así al conjunto de procedimientos, características y materiales utilizados para clasificar a las distintas fases que integran a una edificación.

NPC.- Número de partida constructiva

- Número consecutivo con valores validos desde el numero uno (1) hasta el número dieciocho (18), el número se encuentra señalado en tabla anterior y cada partida tiene un número consecutivo.
- Partida constructiva, se denomina así al conjunto de procedimientos, características y materiales utilizados para clasificar a las distintas clases de materiales que integran a una edificación.

FPC.- FACTOR DE PARTIDA CONSTRUCTIVA

- Factor de la partida constructiva, con valores validos desde el número 1 (uno) hasta el número 18 (dieciocho), éste factor se encuentra señalado en tabla anterior y corresponde al peso específico que tiene la partida constructiva al compararse con el total de las partidas, la suma de éste factor de las dieciocho (18) partidas arroja el cien por ciento (100%) para calificar el volumen de construcción a partir de los materiales capturados.

IDM0.....IDMN.- IDENTIFICADOR DEL MATERIAL

- Corresponde al tipo de material valido para la partida constructiva, no es repetible dentro de la misma partida constructiva.
- Cada partida constructiva tiene una cantidad n de tipos de material válido para su categoría np y cada uno de los materiales puede ser elegido con base a la tabla de cada categoría.
- Los valores válidos van desde el número cero (0) y hasta el numero dieciocho (18), en cada partida se tiene un número específico de tipos de material y en consecuencia cada partida tendrá un valor mínimo y un valor máximo permitido.
- No necesariamente todas las partidas constructivas tienen como primer valor válido el cero (0) y tampoco todas tienen como último valor válido el dieciocho (18).

VM0.....VMN.- VALOR DEL MATERIAL

- Corresponde al factor individual que tiene cada tipo de material valido para la partida constructiva.
- Los valores válidos van desde el número cero (0) y hasta el número dieciocho (18).
- No necesariamente estos factores tienen como primer valor válido el dieciocho (18) y tampoco todas tienen como último valor válido el cero (0), depende del material capturado en cada partida y el valor valido es el que tenga relacionado el material en las tablas de 3.3.

CA0.....CAN.- MATERIAL CAPTURADO UTILIZADO EN LA PARTIDA CONSTRUCTIVA

- Corresponde al uso de algún tipo de material valido para la partida constructiva.
- Los materiales capturados para su uso tendrán el identificador uno (1) y los no capturados para su uso en la partida constructiva tendrán el identificador cero (0) que será el identificador predeterminado en tanto no se especifique el uso de algún material.
- Todos los elementos de la partida constructiva podrán ser capturados para uso, no restringe el uso de un sólo elemento, pueden ser utilizados todos los tipos de material válido para la partida constructiva.
- Cada partida constructiva deberá contar como mínimo con un tipo de material seleccionado para su uso.
- Los valores válidos van desde el número cero (0) y hasta el número uno (1).

VMMNPC.- VALOR MÁXIMO DEL MATERIAL UTILIZADO PARA LA PARTIDA CONSTRUCTIVA

- A cada tipo de material válido dentro de la partida constructiva le corresponde un valor del material vmn (siendo un factor individual de cada tipo de material).
- Los tipos de material capturados para su uso dentro de la partida constructiva can nos permite establecer un filtro de los elementos utilizados de acuerdo a la investigación de campo y en función de este filtro se determina cual es el valor máximo del material utilizado para la partida constructiva $vmmnpc$.
- Los valores válidos van desde el número cero (0) y hasta el número dieciocho (18).
- No necesariamente estos factores tienen como primer valor válido el dieciocho (18) y tampoco todas tienen como último valor válido el cero (0).
- Cada partida constructiva deberá contar con un valor máximo del material, de acuerdo a los datos capturados.

3.5 - DECLARACIÓN DE FÓRMULA:

- La sumatoria del valor máximo del material $vmmnpc$ de cada una de las partidas constructivas npc (son dieciocho las partidas constructivas) nos arroja como resultado una calificación del volumen de construcción.

$$CALIFICACIÓN = \sum_{1}^{18} VMMNPC$$

- La fluctuación de las calificaciones nos permite conocer mediante los procedimientos de cortes naturales, los rangos de referencia para clasificar a los tipos de edificación de acuerdo a las características de los materiales utilizados en combinación con los pesos específicos de las partidas constructivas.
- La clasificación de los tipos de edificación nos conduce al tercer dígito del código de construcción, previamente incluidos en la iniciativa de ley de ingresos del Municipio de Durango para el ejercicio 2022.
- En consecuencia y atendiendo a los ejemplos desarrollados con este propósito, los rangos de referencia para clasificar a los tipos de edificación tomando como base las calificaciones obtenidas se indican como los valores válidos para su uso en el tercer dígito.

3.6 Los valores válidos del tercer dígito se relacionan en la siguiente tabla y depende de la puntuación obtenida de los materiales que caractericen a la construcción:

USO DE LA CONSTRUCCIÓN DEL TIPO HABITACIONAL EN GENERAL				
PRIMEROS DOS DÍGITOS	TERCER DÍGITO	CLASIFICACIÓN DE LOS MATERIALES	CARACTERÍSTICA	DESCRIPCIÓN DE ZONA ECONÓMICA (MUNICIPAL)
51	1	C>84	DE LUJO	HABITACIONAL UNIFAMILIAR RESIDENCIAL DE DENSIDAD BAJA
	2	74<C<=84	DE CALIDAD	
	3	0<C<=74	MEDIANO	
52	1	C>84	DE LUJO	HABITACIONAL UNIFAMILIAR RESIDENCIAL MEDIA, DE DENSIDAD BAJA
	2	74<C<=84	DE CALIDAD	
	3	63<C<=74	MEDIANO	
	4	0<C<=63	ECONÓMICO	
	2	C>74	DE CALIDAD	HABITACIONAL POPULAR DE DENSIDAD BAJA

53	3	63<C<=74	MEDIANO	HABITACIONAL POPULAR PROGRESIVO Y DE COMERCIO MENOR DE DENSIDAD MEDIA ALTA
	4	51<C<=63	ECONÓMICO	
	5	39<C<=51	CORRIENTE	
	6	0<C<=39	MUY CORRIENTE	
54	2	C>74	DE CALIDAD	HABITACIONAL DE INTERÉS SOCIAL (CONSIDERA FRACC AUTORIZADOS NO DESARROLLADOS)
	3	63<C<=74	MEDIANO	
	4	51<C<=63	ECONÓMICO	
	5	39<C<=51	CORRIENTE	
55	6	0<C<=39	MUY CORRIENTE	DESARROLLO INDUSTRIAL Y DE USOS O SERVICIOS MIXTOS
	3	C>63	MEDIANO	
	4	51<C<=63	ECONÓMICO	
	5	0<C<=51	CORRIENTE	
56	3	C>63	MEDIANO	HISTÓRICO DE CALIDAD
	4	51<C<=63	ECONÓMICO	
	5	39<C<=51	CORRIENTE	
	6	0<C<=39	MUY CORRIENTE	
57	1	C>84	DE LUJO	HISTÓRICO MODERADO (CONSIDERA CORAZONES DE MANZANA, INACCESIBLES IRREGULARES)
	2	74<C<=84	DE CALIDAD	
	3	63<C<=74	MEDIANO	
	4	0<C<=63	ECONÓMICO	
58	2	C>74	DE CALIDAD	SEMI-URBANO (SIN SERVICIOS, CONURBADO AL LÍMITE URBANO)
	3	63<C<=74	MEDIANO	
	4	51<C<=63	ECONÓMICO	
	5	0<C<=51	CORRIENTE	
59	1	C>84	DE LUJO	HABITACIONAL CAMPESTRE
	2	74<C<=84	DE CALIDAD	
	3	63<C<=74	MEDIANO	
	4	51<C<=63	ECONÓMICO	
60	5	39<C<=51	CORRIENTE	SUBURBANAS FUERA DEL LIMITE URBANO
	6	0<C<=39	MUY CORRIENTE	
	1	C>84	DE LUJO	
	2	74<C<=84	DE CALIDAD	
61	3	0<C<=74	MEDIANO	USO AGROPECUARIO
	4	51<C<=63	ECONÓMICO	
	5	39<C<=51	CORRIENTE	
	6	0<C<=39	MUY CORRIENTE	
62	1	C>84	DE LUJO	
	2	74<C<=84	DE CALIDAD	
	3	63<C<=74	MEDIANO	
	4	51<C<=63	ECONÓMICO	
62	5	39<C<=51	CORRIENTE	
	6	0<C<=39	MUY CORRIENTE	

**USO DE LA CONSTRUCCIÓN DEL TIPO HABITACIONAL ANTIGUO,
CON CARACTERÍSTICAS EN MUROS Y EDAD DE LA CONSTRUCCIÓN DE LOS INCISOS a Y b DEL
2.2, QUE DEFINEN A TIPO HABITACIONAL ANTIGUO.**

PRIMEROS DOS DÍGITOS	TERCER DÍGITO	CALIFICACIÓN DE LOS MATERIALES C	CARACTERÍSTICA	DESCRIPCIÓN DE LA ZONA HOMOGÉNEA

19	0	C>90	DE LUJO	INDISTINTA, PUEDE SER CUALQUIER ZONA
	1	66<C<=90	REGULAR	
	2	0<C<=66	MALO	

USO DE LA CONSTRUCCIÓN <i>DIFERENTE</i> AL TIPO HABITACIONAL					
PRIMEROS DOS DÍGITOS	TERCER DÍGITO	CALIFICACION DE LOS MATERIALES C	CARACTERÍSTICA	CATEGORÍA	DESCRIPCIÓN DE LA ZONA HOMOGÉNEA
66	1	C>35	DE PRIMERA	TEJABAN	INDISTINTA, PUEDE SER CUALQUIER ZONA
	2	0<C<=35	DE SEGUNDA		
44	0	C>47	SUPERIOR	INDUSTRIAL	INDISTINTA, PUEDE SER CUALQUIER ZONA
	1	35<C<=47	MEDIANO		
	2	0<C<=35	ECONÓMICO		
77	0	C>89	DE CALIDAD	COMERCIAL	INDISTINTA, PUEDE SER CUALQUIER ZONA
	1	76<C<=89	BUENO		
	2	0<C<=76	REGULAR		
	3	C>57	ESPECIAL MAYOR		
	4	0<C<=57	ESPECIAL MENOR		

USO DE LA CONSTRUCCIÓN <i>DIFERENTE</i> AL TIPO HABITACIONAL					
PRIMEROS DOS DÍGITOS	TERCER DÍGITO	CALIFICACION DE LOS MATERIALES C	CARACTERÍSTICA	CATEGORÍA	DESCRIPCIÓN DE LA ZONA HOMOGÉNEA
21	1	DIRECTO P/USO DIRECTO P/USO C>67	CINE, TEATRO MUSEO, CENTRO DE	CINE, TEATRO, MUSEO, CENTRO DE CONVENCIONES, AUDITORIO, SALA DE REUNIÓN	INDISTINTA, PUEDE SER CUALQUIER ZONA
	2	0<C<=67 DIRECTO P/USO	CONVENCIONES, AUDITORIO, SALA DE REUNIÓN		
22	1	C>82	DE CALIDAD BUENO	ESCUELA	INDISTINTA, PUEDE SER CUALQUIER ZONA
	2	68<C<=82			
	3	0<C<=68	MEDIO		
23	1	C>70	ESTAC. PRIVADO*	ESTACIONAMIENTO,	INDISTINTA, PUEDE SER CUALQUIER ZONA
	2	0<C<=70	ESTAC. PÚBLICO*		
	4	DIRECTO P/USO C>57	C/VENTA Y CONSIGN. DE PRIMERA*	COMPRA VENTA Y CONSIGNACIÓN DE AUTOS	
	5	DIRECTO P/USO 0<C<=57	C/VENTA Y CONSIGN. ECONÓMICO*		
24	0	C>72.50	BUENO	OFICINA DE GOBIERNO	INDISTINTA, PUEDE SER CUALQUIER ZONA
	1	C<=72.50	MALO		
11	0	C>83	HOSPITAL DE CALIDAD	HOSPITAL,	INDISTINTA, PUEDE SER CUALQUIER ZONA
	1	0<C<=83	HOSPITAL BUENO		
	2	DIRECTO P/USO	CLÍNICA	CLÍNICA, CONSULTORIO	
	3	DIRECTO P/USO	CONSULTORIO		

25	1	C>87	DE CALIDAD	HOTEL	INDISTINTA, PUEDE SER CUALQUIER ZONA
	2	70<C<=87	BUENO		
	3	0<C<=70	ECONÓMICO		
26	1	DIRECTO P/USO	MERCADO	MERCADO	INDISTINTA, PUEDE SER CUALQUIER ZONA
30	1	C>83	DE CALIDAD	BANCO	INDISTINTA, PUEDE SER CUALQUIER ZONA
	2	69<C<=83	BUENO		
	3	0<C<=69	ECONÓMICO		
17	0	C>84	DISC. DE CALIDAD DISC BUENO	DISCOTECA,	INDISTINTA, PUEDE SER CUALQUIER ZONA
	1	70<C<=84			
	2	0<C<=70	DISC. ECONÓMICO	BAR O	
	3	DIRECTO P/USO	BARES O CANTINAS	CANTINA,	
	4	DIRECTO P/USO	CASINO	CASINO	
18	1	DIRECTO P/USO	INDISTINTA	PLAZA DE TOROS, LIENZO CHARRO	INDISTINTA, PUEDE SER CUALQUIER ZONA
76	0	DIRECTO P/USO	ALBERCA	ALBERCA, CANCHA DE	INDISTINTA, PUEDE SER CUALQUIER ZONA
	1	DIRECTO P/USO	CANCHA DE BEISBOL Y SOFTBOL, DE BASQUETBOL	BEISBOL O SOFTBOL, BASQUETBOL, FRONTÓN, TENIS,	
	2	DIRECTO P/USO	CANCHA DE FRONTÓN, TENIS	PISTA DE PATINAJE, CANCHA DE FUTBOL,	
	3	DIRECTO P/USO	PISTA DE PATINAJE, CANCHA DE FUTBOL		
	4	DIRECTO P/USO	CAMPO DE GOLF, AUTOLAVADO, GASOLINERA O GASERA, SITIOS DE TELECOMUNICACIÓN	AUTOLAVADO, GASOLINERA O GASERA, SITIOS DE TELECOMUNICACIÓN	

3.7 - Para las construcciones que se ubiquen en Zona Económica Rústica: el tercer dígito se obtiene siguiendo el procedimiento de las tablas del numeral 3.6.

TERCERA SECCIÓN, EL CUARTO DÍGITO

4.1 - La determinación del cuarto dígito se obtiene como resultado de aplicar las combinaciones de las variables que previamente se capturaron durante la investigación de campo, se puede calcular mediante tres procedimientos, el tipo de procedimiento depende de los valores válidos para cada una de las categorías de la tipología de la construcción.

- a. Procedimiento número 1.- obtención de cinco combinaciones posibles.
- b. Procedimiento número 2.- obtención de tres combinaciones posibles.

c. Procedimiento número 3.- obtención de dos combinaciones posibles.

- En cada tabla se especifica el tipo de combinación para el tipo de uso de la construcción.

4.2 - Las variables que intervienen para la generación de las combinaciones posibles son las siguientes:

- I. Proyecto
- II. Antigüedad de la construcción
- III. Estado de conservación
- IV. Deterioros y daños estructurales
- V. Pavimentación (sólo en el caso de los estacionamientos)

USO DE LA CONSTRUCCIÓN DEL TIPO HABITACIONAL, EN GENERAL				
PRIMEROS DOS DÍGITOS	TERCER DÍGITO	CUARTO DÍGITO (5 COMBINACIONES)	CARACTERÍSTICA	DESCRIPCIÓN DE LA ZONA HOMOGENEA
51	1	1	NUEVO	HABITACIONAL UNIFAMILIAR RESIDENCIAL, DE DENSIDAD BAJA.
	2	2	BUENO	
	3	3	REGULAR	
		4	MALO	
		5	OBRA NEGRA	
52	1	1	NUEVO	HABITACIONAL UNIFAMILIAR RESIDENCIAL MEDIA, DE DENSIDAD BAJA.
	2	2	BUENO	
	3	3	REGULAR	
	4	4	MALO	
		5	OBRA NEGRA	
53	2	1	NUEVO	HABITACIONAL POPULAR DE DENSIDAD BAJA.
	3	2	BUENO	
	4	3	REGULAR	
	5	4	MALO	
	6	5	OBRA NEGRA	
54	2	1	NUEVO	HABITACIONAL POPULAR PROGRESIVO Y DE COMERCIO MENOR, DE DENSIDAD MEDIA ALTA
	3	2	BUENO	
	4	3	REGULAR	
	5	4	MALO	
	6	5	OBRA NEGRA	
55	3	1	NUEVO	HABITACIONAL DE INTERÉS SOCIAL (CONSIDERA FRACC AUTORIZADOS NO DESARROLLADOS)
	4	2	BUENO	
	5	3	REGULAR	
		4	MALO	
		5	OBRA NEGRA	
56	3	1	NUEVO	DESARROLLO INDUSTRIAL Y DE USOS O SERVICIOS MIXTOS
	4	2	BUENO	
	5	3	REGULAR	
	6	4	MALO	
		5	OBRA NEGRA	
57	1	1	NUEVO	HISTÓRICO DE CALIDAD
	2	2	BUENO	
	3	3	REGULAR	
	4	4	MALO	
		5	OBRA NEGRA	
58	2	1	NUEVO	HISTÓRICO MODERADO (CONSIDERA CORAZONES DE MANZANA, INACCESIBLES, IRREGULARES)
	3	2	BUENO	
	4	3	REGULAR	
	5	4	MALO	
		5	OBRA NEGRA	

USO DE LA CONSTRUCCIÓN DEL TIPO HABITACIONAL, EN GENERAL				
PRIMEROS DOS DÍGITOS	TERCER DÍGITO	CUARTO DÍGITO (5 COMBINACIONES)	CARACTERÍSTICA	DESCRIPCIÓN DE LA ZONA HOMOGENEA
59	1	1	NUEVO	SEMI-URBANO (SIN SERVICIOS, CONURBADO AL LÍMITE URBANO)
	2	2	BUENO	
	3	3	REGULAR	
	4	4	MALO	
	5	5	OBRA NEGRA	
	6			

60	1	1	NUEVO	HABITACIONAL CAMPESTRE
	2	2	BUENO	
	3	3	REGULAR	
		4	MALO	
		5	OBRA NEGRA	
61	1	1	NUEVO	SUBURBANAS FUERA DEL LÍMITE URBANO
	2	2	BUENO	
	3	3	REGULAR	
	4	4	MALO	
	5	5	OBRA NEGRA	
	6			
62	1	1	NUEVO	USO AGROPECUARIO
	2	2	BUENO	
	3	3	REGULAR	
	4	4	MALO	
	5	5	OBRA NEGRA	
	6			

USO DE LA CONSTRUCCIÓN DEL TIPO HABITACIONAL ANTIGUO, CON CARACTERÍSTICAS EN MUROS Y EDAD DE LA CONSTRUCCIÓN DE LOS INCISOS a Y b DEL 2.2, QUE DEFINEN A TIPO HABITACIONAL ANTIGUO.

PRIMEROS DOS DÍGITOS	TERCER DÍGITO	CUARTO DÍGITO (3 COMBINACIONES)	CARACTERÍSTICA	DESCRIPCIÓN DE LA ZONA HOMOGÉNEA
19	0	1	DE LUJO	INDISTINTA, PUEDE SER CUALQUIER ZONA
	1	2	REGULAR	
	2	3	MALO	

USO DE LA CONSTRUCCIÓN *DIFERENTE* AL TIPO HABITACIONAL

PRIMEROS DOS DÍGITOS	TERCER DÍGITO	CUARTO DÍGITO (2 COMBINACIONES) (3 COMBINACIONES)	CARACTERÍSTICA	CATEGORÍA	DESCRIPCIÓN DE LA ZONA HOMOGÉNEA
66	1	1	BUENO	TEJABAN	INDISTINTA, PUEDE SER CUALQUIER ZONA
	2	3	MALO		
44	0	1	BUENO	INDUSTRIAL	INDISTINTA, PUEDE SER CUALQUIER ZONA
	1	3	MALO		
	2				
77	0	1	NUEVO	COMERCIAL*	INDISTINTA, PUEDE SER CUALQUIER ZONA
	1	3	BUENO		
	2				
	3				
	4				
21	1	1	BUENO	CINE, TEATRO, MUSEO, CENTRO CONVENCIONES, AUDITORIO, SALA DE REUNIÓN	INDISTINTA, PUEDE SER CUALQUIER ZONA
		3	MALO		
		5	BUENO		
	2	7	MALO		
		9	BUENO		
22	1	1	NUEVO	ESCUELA	INDISTINTA, PUEDE SER CUALQUIER ZONA
	2	3	BUENO		
	3				
23	1	1	DE PRIMERA	ESTACIONAMIENTO, COMPRA VENTA Y CONSIGNACIÓN DE AUTOS	INDISTINTA, PUEDE SER CUALQUIER ZONA
	2	3	DE SEGUNDA		
	4	5	DE TERCERA		
	5				

24	1	1	BUENO	OFICINA DE	INDISTINTA, PUEDE SER
	1	3	MALO	GOBIERNO	CUALQUIER ZONA
11	0	1	NUEVO	HOSPITAL,	INDISTINTA, PUEDE SER
	1	3	BUENO	CLÍNICA,	CUALQUIER ZONA
	2			CONSULTORIO	
	3				
25	1	1	NUEVO	HOTEL	INDISTINTA, PUEDE SER
	2	3	BUENO		CUALQUIER ZONA
	3				

- En el caso del **uso comercial**, se agrega una condición para separar al comercio especial:
 - No tiene venta de bebidas embriagantes.- Los valores válidos para el tercer dígito son: 0, 1, 2.
 - Si tiene venta de bebidas embriagantes.- Los valores válidos para el tercer dígito son: 3,4.

- Adicionalmente para el **uso comercial**, se agrega una condición para clasificar al comercio especial en dos subcategorías:
 - Si tiene estacionamiento y las instalaciones especiales con que cuenta en uso superan el 50% de la partida constructiva.- El valor válido para el tercer dígito es: 4.
 - No tiene estacionamiento y las instalaciones especiales con que cuenta en uso son inferiores al 50% de la partida constructiva.- El valor válido para el tercer dígito es: 3.

USO DE LA CONSTRUCCION <i>DIFERENTE</i> AL TIPO HABITACIONAL					
PRIMEROS DOS DÍGITOS	TERCER DÍGITO	CUARTO DÍGITO (2 COMBINACIONES)	CARACTERÍSTICA	CATEGORÍA	DESCRIPCIÓN DE LA ZONA HOMOGÉNEA
26	1	1	BUENO	MERCADO	INDISTINTA, PUEDE SER CUALQUIER ZONA
		3	MALO		
30	1	1	NUEVO	BANCO	INDISTINTA, PUEDE SER CUALQUIER ZONA
		2	BUENO		
		3			
17	0	1	NUEVO	DISCOTECA, BAR, CANTINA, CASINO	INDISTINTA, PUEDE SER CUALQUIER ZONA
		1	BUENO		
		2			
		3			
		4			
18	1	1	BUENO	PLAZA DE TOROS, LIENZO CHARRO	INDISTINTA, PUEDE SER CUALQUIER ZONA
		3	MALO		
76	0	4	BUENO	ALBERCA	INDISTINTA, PUEDE SER CUALQUIER ZONA
		5	MALO		
	1	1	BUENO	CANCHA DE BEISBOL Y SOFTBOL	
		2	MALO		
		6	BUENO		
		7	MALO		

2	1	BUENO	CANCHA DE
	2	MALO	FRONTON, TENIS
	6	BUENO	
	7	MALO	
	8	BUENO	
3	9	MALO	
	1	BUENO	PISTA DE
	2	MALO	PATINAJE
	6	BUENO	CANCHA DE
	7	MALO	FUTBOL
4	8	BUENO	
	9	MALO	
	0	BUENO	CAMPO DE GOLF
	1	BUENO	AUTOLAVADO
	2	MALO	
	3	BUENO	GASOLINERA O
4	MALO	GASERA	
5	MAYOR	SITIOS DE	
6	MENOR	TELECOMUNICACION	

VARIABLES QUE INTERVIENEN EN EL CÁLCULO, EL CUARTO DÍGITO

SUBGRUPOS PARA LAS COMBINACIONES VALIDAS				
PARÁMETRO	IDENTIFICADOR	SUBGRUPO	CARACTERÍSTICA	DESCRIPCIÓN
PROYECTO	0	PR1	DE LUJO	COMPOSICIÓN
	1	PR1	CALIDAD	ARQUITECTÓNICA DEL
	2	PR2	MEDIANO	INMUEBLE
	3	PR3	ECONÓMICO	
	4	PR4	NO TIENE	
ANTIGÜEDAD DE LA CONSTRUCCIÓN	0	AC1	0-5 AÑOS	EDAD ESTIMADA DEL
	1	AC1	6-15 AÑOS	INMUEBLE
	2	AC2	16-30 AÑOS	
	3	AC3	31 AÑOS EN	
	4	AC4	ADELANTE	INDETERMINADO
ESTADO DE CONSERVACIÓN	0	EC1	NUEVO	CONDICIÓN DE
	1	EC1	BUENO	MANTENIMIENTO DEL
	2	EC2	REGULAR	INMUEBLE
	3	EC2	MALO	
	4	EC3	OBRA NEGRA	
DETERIORO Y DAÑOS ESTRUCTURALES	0	DD1	VISIBLES	CARACTERÍSTICAS QUE
	1	DD2	NO TIENE	INFLUYEN EN MANTENIMIENTO MENOR O MAYOR
CONSIDERACIÓN ESPECIAL SÓLO PARA EL USO DE ESTACIONAMIENTO				
PAVIMENTACIÓN SUPERFICIE DE RODAMIENTO	0	PA1	CEMENTO PULIDO	CARACTERÍSTICAS DE LA
	1	PA1		CONSIDERADO SÓLO EN LOS

		PAVIMENTO HIDRÁULICO	ESTACIONAMIENTOS, NO ES APLICABLE EN NINGUNA OTRA CATEGORÍA
2		PAVIMENTO ASFÁLTICO	
3	PA2	PAVIMENTO ESTAMPADO	
	PA1	EMPEDRADO	
4		REVESTIDO	
5	PA2	GRANZÓN	C/S
6	PA2	COLOR	
	PA3	A BREÑA	
7	PA3		

5.1 - A continuación se detallan las combinaciones válidas de los subgrupos que intervienen en la determinación del cuarto dígito, de acuerdo al uso de la construcción.

- a. Procedimiento número 1.- Obtención de cinco combinaciones posibles; para el caso de **uso de construcción habitacional**.

PROYECTO	ANTIGÜEDAD	CONSERVACIÓN	DETERIORO	CUARTO DÍGITO
PR1	AC1	EC1	DD1	1
PR1	AC1	EC1	DD2	2
PR1	AC1	EC2	DD1	3
PR1	AC1	EC2	DD2	4
PR1	AC1	EC3	DD1 / DD2	5
PR1	AC2	EC1	DD1	1
PR1	AC2	EC1	DD2	2
PR1	AC2	EC2	DD1	3
PR1	AC2	EC2	DD2	4
PR1	AC2	EC3	DD1 / DD2	5
PR1	AC3	EC1	DD1	1
PR1	AC3	EC1	DD2	2
PR1	AC3	EC2	DD1	3
PR1	AC3	EC2	DD2	4
PR1	AC3	EC3	DD1 / DD2	5
PR1	AC4	EC1	DD1	1

PR1	AC4	EC1	DD2	2
PR1	AC4	EC2	DD1	3
PR1	AC4	EC2	DD2	4
PR1	AC4	EC3	DD1 / DD2	5

PROYECTO	ANTIGÜEDAD	CONSERVACIÓN	DETERIORO	CUARTO DÍGITO
PR2	AC1	EC1	DD1	1
PR2	AC1	EC1	DD2	2
PR2	AC1	EC2	DD1	3
PR2	AC1	EC2	DD2	4
PR2	AC1	EC3	DD1 / DD2	5
PR2	AC2	EC1	DD1	1
PR2	AC2	EC1	DD2	2
PR2	AC2	EC2	DD1	3
PR2	AC2	EC2	DD2	4
PR2	AC2	EC3	DD1 / DD2	5
PR2	AC3	EC1	DD1	1
PR2	AC3	EC1	DD2	2
PR2	AC3	EC2	DD1	3
PR2	AC3	EC2	DD2	4
PR2	AC3	EC3	DD1 / DD2	5
PR2	AC4	EC1	DD1	1
PR2	AC4	EC1	DD2	2
PR2	AC4	EC2	DD1	3
PR2	AC4	EC2	DD2	4
PR2	AC4	EC3	DD1 / DD2	5
PROYECTO	ANTIGÜEDAD	CONSERVACIÓN	DETERIORO	CUARTO DÍGITO
PR3	AC1	EC1	DD1	1
PR3	AC1	EC1	DD2	2
PR3	AC1	EC2	DD1	3

PR3	AC1	EC2	DD2	4
PR3	AC1	EC3	DD1 / DD2	5
PR3	AC2	EC1	DD1	1
PR3	AC2	EC1	DD2	2
PR3	AC2	EC2	DD1	3
PR3	AC2	EC2	DD2	4
PR3	AC2	EC3	DD1 / DD2	5
PR3	AC3	EC1	DD1	1
PR3	AC3	EC1	DD2	2
PR3	AC3	EC2	DD1	3
PR3	AC3	EC2	DD2	4
PR3	AC3	EC3	DD1 / DD2	5
PR3	AC4	EC1	DD1	1
PR3	AC4	EC1	DD2	2
PR3	AC4	EC2	DD1	3
PR3	AC4	EC2	DD2	4
PR3	AC4	EC3	DD1 / DD2	5

PROYECTO	ANTIGÜEDAD	CONSERVACIÓN	DETERIORO	CUARTO DÍGITO
PR4	AC1	EC1	DD1	1
PR4	AC1	EC1	DD2	2
PR4	AC1	EC2	DD1	3
PR4	AC1	EC2	DD2	4
PR4	AC1	EC3	DD1 / DD2	5
PR4	AC2	EC1	DD1	1
PR4	AC2	EC1	DD2	2
PR4	AC2	EC2	DD1	3
PR4	AC2	EC2	DD2	4
PR4	AC2	EC3	DD1 / DD2	5
PR4	AC3	EC1	DD1	1
PR4	AC3	EC1	DD2	2

PR4	AC3	EC2	DD1	3
PR4	AC3	EC2	DD2	4
PR4	AC3	EC3	DD1 / DD2	5
PR4	AC4	EC1	DD1	1
PR4	AC4	EC1	DD2	2
PR4	AC4	EC2	DD1	3
PR4	AC4	EC2	DD2	4
PR4	AC4	EC3	DD1 / DD2	5

b. Procedimiento número 2.- obtención de tres combinaciones posibles; para el caso de **uso de construcción habitacional antigua**.

PROYECTO	ANTIGÜEDAD	CONSERVACIÓN	DETERIORO	CUARTO DÍGITO
PR1	AC1	EC1	DD1	1
PR1	AC1	EC1	DD2	2
PR1	AC1	EC2	DD1	1
PR1	AC1	EC2	DD2	2
PR1	AC1	EC3	DD1 / DD2	3
PR1	AC2	EC1	DD1	1
PR1	AC2	EC1	DD2	2
PR1	AC2	EC2	DD1	1
PR1	AC2	EC2	DD2	2
PR1	AC2	EC3	DD1 / DD2	3
PR1	AC3	EC1	DD1	1
PR1	AC3	EC1	DD2	2
PR1	AC3	EC2	DD1	1
PR1	AC3	EC2	DD2	2
PR1	AC3	EC3	DD1 / DD2	3
PR1	AC4	EC1	DD1	1
PR1	AC4	EC1	DD2	2
PR1	AC4	EC2	DD1	1
PR1	AC4	EC2	DD2	2

PR1	AC4	EC3	DD1 / DD2	3
-----	-----	-----	-----------	---

PROYECTO	ANTIGÜEDAD	CONSERVACIÓN	DETERIORO	CUARTO DIGITO
----------	------------	--------------	-----------	---------------

PR2	AC1	EC1	DD1	1
PR2	AC1	EC1	DD2	2
PR2	AC1	EC2	DD1	1
PR2	AC1	EC2	DD2	2
PR2	AC1	EC3	DD1 / DD2	3
PR2	AC2	EC1	DD1	1
PR2	AC2	EC1	DD2	2
PR2	AC2	EC2	DD1	1
PR2	AC2	EC2	DD2	2
PR2	AC2	EC3	DD1 / DD2	3
PR2	AC3	EC1	DD1	1
PR2	AC3	EC1	DD2	2
PR2	AC3	EC2	DD1	1
PR2	AC3	EC2	DD2	2
PR2	AC3	EC3	DD1 / DD2	3
PR2	AC4	EC1	DD1	1
PR2	AC4	EC1	DD2	2
PR2	AC4	EC2	DD1	1
PR2	AC4	EC2	DD2	2
PR2	AC4	EC3	DD1 / DD2	3

PROYECTO	ANTIGÜEDAD	CONSERVACIÓN	DETERIORO	CUARTO DIGITO
----------	------------	--------------	-----------	---------------

PR3	AC1	EC1	DD1	1
PR3	AC1	EC1	DD2	2
PR3	AC1	EC2	DD1	1
PR3	AC1	EC2	DD2	2
PR3	AC1	EC3	DD1 / DD2	3
PR3	AC2	EC1	DD1	1
PR3	AC2	EC1	DD2	2

PR3	AC2	EC2	DD1	1
PR3	AC2	EC2	DD2	2
PR3	AC2	EC3	DD1 / DD2	3
PR3	AC3	EC1	DD1	1
PR3	AC3	EC1	DD2	2
PR3	AC3	EC2	DD1	1
PR3	AC3	EC2	DD2	2
PR3	AC3	EC3	DD1 / DD2	3
PR3	AC4	EC1	DD1	1
PR3	AC4	EC1	DD2	2
PR3	AC4	EC2	DD1	1
PR3	AC4	EC2	DD2	2
PR3	AC4	EC3	DD1 / DD2	3

PROYECTO	ANTIGÜEDAD	CONSERVACIÓN	DETERIORO	CUARTO DÍGITO
PR4	AC1	EC1	DD1	1
PR4	AC1	EC1	DD2	2
PR4	AC1	EC2	DD1	1
PR4	AC1	EC2	DD2	2
PR4	AC1	EC3	DD1 / DD2	3
PR4	AC2	EC1	DD1	1
PR4	AC2	EC1	DD2	2
PR4	AC2	EC2	DD1	1
PR4	AC2	EC2	DD2	2
PR4	AC2	EC3	DD1 / DD2	3
PR4	AC3	EC1	DD1	1
PR4	AC3	EC1	DD2	2
PR4	AC3	EC2	DD1	1
PR4	AC3	EC2	DD2	2
PR4	AC3	EC3	DD1 / DD2	3
PR4	AC4	EC1	DD1	1

PR4	AC4	EC1	DD2	2
PR4	AC4	EC2	DD1	1
PR4	AC4	EC2	DD2	2
PR4	AC4	EC3	DD1 / DD2	3

c. Procedimiento número 2.- obtención de tres combinaciones posibles; para el caso de **uso de estacionamientos**.

PAVIMENTACIÓN	ANTIGÜEDAD	CONSERVACIÓN	DETERIORO	CUARTO DÍGITO
PA1	AC1	EC1	DD1	1
PA1	AC1	EC1	DD2	1
PA1	AC1	EC2	DD1	1
PA1	AC1	EC2	DD2	3
PA1	AC1	EC3	DD1 / DD2	5
PA1	AC2	EC1	DD1	1
PA1	AC2	EC1	DD2	1
PA1	AC2	EC2	DD1	1
PA1	AC2	EC2	DD2	3
PA1	AC2	EC3	DD1 / DD2	5
PA1	AC3	EC1	DD1	1
PA1	AC3	EC1	DD2	2
PA1	AC3	EC2	DD1	1
PA1	AC3	EC2	DD2	3
PA1	AC3	EC3	DD1 / DD2	5
PA1	AC4	EC1	DD1	1
PA1	AC4	EC1	DD2	1
PA1	AC4	EC2	DD1	1
PA1	AC4	EC2	DD2	3
PA1	AC4	EC3	DD1 / DD2	5

PAVIMENTACIÓN	ANTIGÜEDAD	CONSERVACIÓN	DETERIORO	CUARTO DÍGITO
PA2	AC1	EC1	DD1	1

PA2	AC1	EC1	DD2	3
PA2	AC1	EC2	DD1	1
PA2	AC1	EC2	DD2	3
PA2	AC1	EC3	DD1 / DD2	5
PA2	AC2	EC1	DD1	1
PA2	AC2	EC1	DD2	3
PA2	AC2	EC2	DD1	1
PA2	AC2	EC2	DD2	3
PA2	AC2	EC3	DD1 / DD2	5
PA2	AC3	EC1	DD1	1
PA2	AC3	EC1	DD2	3
PA2	AC3	EC2	DD1	1
PA2	AC3	EC2	DD2	3
PA2	AC3	EC3	DD1 / DD2	5
PA2	AC4	EC1	DD1	1
PA2	AC4	EC1	DD2	3
PA2	AC4	EC2	DD1	1
PA2	AC4	EC2	DD2	3
PA2	AC4	EC3	DD1 / DD2	5
PAVIMENTACIÓN	ANTIGÜEDAD	CONSERVACIÓN	DETERIORO	CUARTO DIGITO
PA3	AC1	EC1	DD1	3
PA3	AC1	EC1	DD2	3
PA3	AC1	EC2	DD1	3
PA3	AC1	EC2	DD2	3
PA3	AC1	EC3	DD1 / DD2	5
PA3	AC2	EC1	DD1	3
PA3	AC2	EC1	DD2	3
PA3	AC2	EC2	DD1	3
PA3	AC2	EC2	DD2	3
PA3	AC2	EC3	DD1 / DD2	5
PA3	AC3	EC1	DD1	3

PA3	AC3	EC1	DD2	3
PA3	AC3	EC2	DD1	3
PA3	AC3	EC2	DD2	3
PA3	AC3	EC3	DD1 / DD2	5
PA3	AC4	EC1	DD1	3
PA3	AC4	EC1	DD2	3
PA3	AC4	EC2	DD1	3
PA3	AC4	EC2	DD2	3
PA3	AC4	EC3	DD1 / DD2	5

- d. Procedimiento número 3.- obtención de dos combinaciones posibles, para usos de construcción: **tejaban, industrial, comercial, cine y teatro, escuela, compra venta y consignación de autos, hospital, clínica, consultorio, oficinas de gobierno, hotel, mercado, banco, discoteca, bares o cantinas, plaza de toros y lienzo charro.**

PROYECTO	ANTIGÜEDAD	CONSERVACIÓN	DETERIORO	CUARTO DÍGITO	EXCEPCIÓN USO ALBERCA	EXCEPCIÓN USO BASQUET, TENIS A, FUTBOL A	EXCEPCIÓN USO TENIS B, FUTBOL B
PR1 / PR2	AC1	EC1	DD1	1	4	6	8
PR1 / PR2	AC1	EC1	DD2	1	4	6	8
PR1 / PR2	AC1	EC2	DD1	1	4	6	8
PR1 / PR2	AC1	EC2	DD2	3	5	7	9
PR1 / PR2	AC1	EC3	DD1 / DD2	3	5	7	9
PR1 / PR2	AC2	EC1	DD1	1	4	6	8
PR1 / PR2	AC2	EC1	DD2	1	4	6	8
PR1 / PR2	AC2	EC2	DD1	1	4	6	8
PR1 / PR2	AC2	EC2	DD2	3	5	7	9
PR1 / PR2	AC2	EC3	DD1 / DD2	3	5	7	9
PR1 / PR2	AC3	EC1	DD1	1	4	6	8
PR1 / PR2	AC3	EC1	DD2	1	4	6	8
PR1 / PR2	AC3	EC2	DD1	1	4	6	8

PR1 / PR2	AC3	EC2	DD2	3	5	7	9
PR1 / PR2	AC3	EC3	DD1 / DD2	3	5	7	9
PR1 / PR2	AC4	EC1	DD1	1	4	6	8
PR1 / PR2	AC4	EC1	DD2	1	4	6	8
PR1 / PR2	AC4	EC2	DD1	1	4	6	8
PR1 / PR2	AC4	EC2	DD2	3	5	7	9
PR1 / PR2	AC4	EC3	DD1 / DD2	3	5	7	9

PROYECTO	ANTIGÜEDAD	CONSERVACIÓN	DETERIORO	CUARTO DÍGITO	EXCEPCION USO ALBERCA	EXCEPCION USO BASQUET, TENIS A, FUTBOL A	EXCEPCION USO TENIS B, FUTBOL B
PR3 / PR4	AC1	EC1	DD1	1	4	6	8
PR3 / PR4	AC1	EC1	DD2	3	5	7	9
PR3 / PR4	AC1	EC2	DD1	3	5	7	9
PR3 / PR4	AC1	EC2	DD2	3	5	7	9
PR3 / PR4	AC1	EC3	DD1 / DD2	3	5	7	9
PR3 / PR4	AC2	EC1	DD1	1	4	6	8
PR3 / PR4	AC2	EC1	DD2	3	5	7	9
PR3 / PR4	AC2	EC2	DD1	3	5	7	9
PR3 / PR4	AC2	EC2	DD2	3	5	7	9
PR3 / PR4	AC2	EC3	DD1 / DD2	3	5	7	9
PR3 / PR4	AC3	EC1	DD1	1	4	6	8
PR3 / PR4	AC3	EC1	DD2	3	5	7	9
PR3 / PR4	AC3	EC2	DD1	3	5	7	9
PR3 / PR4	AC3	EC2	DD2	3	5	7	9
PR3 / PR4	AC3	EC3	DD1 / DD2	3	5	7	9
PR3 / PR4	AC4	EC1	DD1	1	4	6	8
PR3 / PR4	AC4	EC1	DD2	3	5	7	9
PR3 / PR4	AC4	EC2	DD1	3	5	7	9
PR3 / PR4	AC4	EC2	DD2	3	5	7	9

PR3 / PR4	AC4	EC3	DD1 / DD2	3	5	7	9
-----------	-----	-----	-----------	---	---	---	---

e. Procedimiento número 3.- obtención de dos combinaciones posibles, para usos de construcción: **campo de beisbol o softbol, frontón, pista de patinaje, auto lavado.**

PROYECTO	ANTIGÜEDAD	CONSERVACIÓN	DETERIORO	CUARTO DÍGITO	EXCEPCION USO MUSEOS	EXCEPCION USO CENTRO DE CONVENCIONES, AUDITORIOS	EXCEPCION USO SALAS DE REUNIÓN
PR1 / PR2	AC1	EC1	DD1	1	5	*	3
PR1 / PR2	AC1	EC1	DD2	1	5	*	3
PR1 / PR2	AC1	EC2	DD1	1	5	*	3
PR1 / PR2	AC1	EC2	DD2	2	7	*	5
PR1 / PR2	AC1	EC3	DD1 / DD2	2	7	*	5
PR1 / PR2	AC2	EC1	DD1	1	5	*	3
PR1 / PR2	AC2	EC1	DD2	1	5	*	3
PR1 / PR2	AC2	EC2	DD1	1	5	*	3
PR1 / PR2	AC2	EC2	DD2	2	7	*	5
PR1 / PR2	AC2	EC3	DD1 / DD2	2	7	*	5
PR1 / PR2	AC3	EC1	DD1	1	5	*	3
PR1 / PR2	AC3	EC1	DD2	1	5	*	3
PR1 / PR2	AC3	EC2	DD1	1	5	*	3
PR1 / PR2	AC3	EC2	DD2	2	7	*	5
PR1 / PR2	AC3	EC3	DD1 DD2/	2	7	*	5
PR1 / PR2	AC4	EC1	DD1	1	5	*	3
PR1 / PR2	AC4	EC1	DD2	1	5	*	3
PR1 / PR2	AC4	EC2	DD1	1	5	*	3
PR1 / PR2	AC4	EC2	DD2	2	7	*	5
PR1 / PR2	AC4	EC3	DD1 / DD2	2	7	*	5

- En el caso del uso centro de convenciones y auditorios:
o Si el tercer dígito es 1, el cuarto dígito es 9
o Si el tercer dígito es 2, el cuarto dígito es 1

PROYECTO	ANTIGÜEDAD	CONSERVACIÓN	DETERIORO	CUARTO DÍGITO	EXCEPCIÓN USO MUSEOS	EXCEPCIÓN USO CENTRO DE CONVENCIONES AUDITORIOS	EXCEPCIÓN USO SALAS DE REUNIÓN
PR3 / PR4	AC1	EC1	DD1	1	5	*	3
PR3 / PR4	AC1	EC1	DD2	2	7	*	5
PR3 / PR4	AC1	EC2	DD1	2	7	*	5
PR3 / PR4	AC1	EC2	DD2	2	7	*	5
PR3 / PR4	AC1	EC3	DD1 / DD2	2	7	*	5
PR3 / PR4	AC2	EC1	DD1	1	5	*	3
PR3 / PR4	AC2	EC1	DD2	2	7	*	5
PR3 / PR4	AC2	EC2	DD1	2	7	*	5
PR3 / PR4	AC2	EC2	DD2	2	7	*	5
PR3 / PR4	AC2	EC3	DD1 / DD2	2	7	*	5
PR3 / PR4	AC3	EC1	DD1	1	5	*	3
PR3 / PR4	AC3	EC1	DD2	2	7	*	5
PR3 / PR4	AC3	EC2	DD1	2	7	*	5
PR3 / PR4	AC3	EC2	DD2	2	7	*	5
PR3 / PR4	AC3	EC3	DD1 DD2/	2	7	*	5
PR3 / PR4	AC4	EC1	DD1	1	5	*	3
PR3 / PR4	AC4	EC1	DD2	2	7	*	5
PR3 / PR4	AC4	EC2	DD1	2	7	*	5
PR3 / PR4	AC4	EC2	DD2	2	7	*	5
PR3 / PR4	AC4	EC3	DD1 DD2/	2	7	*	5

- En el caso del uso centro de convenciones y auditorios:
o Si el tercer dígito es 1, el cuarto dígito es 9

- o Si el tercer dígito es 2, el cuarto dígito es 1

f. Procedimiento número 3.- Obtención de dos combinaciones posibles, para usos de construcción: **gasolinera o gasera.**

PROYECTO	ANTIGÜEDAD	CONSERVACIÓN	DETERIORO	CUARTO DÍGITO	EXCEPCIÓN USO SITIOS DE TELECOMUNICACIÓN	EXCEPCIÓN USO CAMPO DE GOLF	EXCEPCIÓN USO CASINO
PR1 / PR2	AC1	EC1	DD1	3	5	0	1
PR1 / PR2	AC1	EC1	DD2	3	5	0	1
PR1 / PR2	AC1	EC2	DD1	3	5	0	1
PR1 / PR2	AC1	EC2	DD2	4	6	0	1
PR1 / PR2	AC1	EC3	DD1 / DD2	4	6	0	1
PR1 / PR2	AC2	EC1	DD1	3	5	0	1
PR1 / PR2	AC2	EC1	DD2	3	5	0	1
PR1 / PR2	AC2	EC2	DD1	3	5	0	1
PR1 / PR2	AC2	EC2	DD2	4	6	0	1
PR1 / PR2	AC2	EC3	DD1 / DD2	4	6	0	1
PR1 / PR2	AC3	EC1	DD1	3	5	0	1
PR1 / PR2	AC3	EC1	DD2	3	5	0	1
PR1 / PR2	AC3	EC2	DD1	3	5	0	1
PR1 / PR2	AC3	EC2	DD2	4	6	0	1
PR1 / PR2	AC3	EC3	DD1 / DD2	4	6	0	1
PR1 / PR2	AC4	EC1	DD1	3	5	0	1
PR1 / PR2	AC4	EC1	DD2	3	5	0	1
PR1 / PR2	AC4	EC2	DD1	3	5	0	1
PR1 / PR2	AC4	EC2	DD2	4	6	0	1
PR1 / PR2	AC4	EC3	DD1 / DD2	4	6	0	1

- En el caso del uso campo de golf:
 - o El único valor válido para el cuarto dígito es cero (0)
- En el caso del uso casino:

- o El único valor válido para el cuarto dígito es cero (1)

PROYECTO	ANTIGÜEDAD	CONSERVACIÓN	DETERIORO	CUARTO DÍGITO	EXCEPCIÓN	EXCEPCIÓN	EXCEPCIÓN
					USO SITIOS DE TELECOMUNICACIÓN	USO CAMPO DE GOLF	USO CASINO
PR3 / PR4	AC1	EC1	DD1	3	5	0	1
PR3 / PR4	AC1	EC1	DD2	4	6	0	1
PR3 / PR4	AC1	EC2	DD1	4	6	0	1
PR3 / PR4	AC1	EC2	DD2	4	6	0	1
PR3 / PR4	AC1	EC3	DD1 / DD2	4	6	0	1
PR3 / PR4	AC2	EC1	DD1	3	5	0	1
PR3 / PR4	AC2	EC1	DD2	4	6	0	1
PR3 / PR4	AC2	EC2	DD1	4	6	0	1
PR3 / PR4	AC2	EC2	DD2	4	6	0	1
PR3 / PR4	AC2	EC3	DD1 / DD2	4	6	0	1
PR3 / PR4	AC3	EC1	DD1	3	5	0	1
PR3 / PR4	AC3	EC1	DD2	4	6	0	1
PR3 / PR4	AC3	EC2	DD1	4	6	0	1
PR3 / PR4	AC3	EC2	DD2	4	6	0	1
PR3 / PR4	AC3	EC3	DD1 / DD2	4	6	0	1
PR3 / PR4	AC4	EC1	DD1	3	5	0	1
PR3 / PR4	AC4	EC1	DD2	4	6	0	1
PR3 / PR4	AC4	EC2	DD1	4	6	0	1
PR3 / PR4	AC4	EC2	DD2	4	6	0	1
PR3 / PR4	AC4	EC3	DD1 / DD2	4	6	0	1

- En el caso del uso campo de golf:
 - o El único valor válido para el cuarto dígito es cero (0)
- En el caso del uso casino:
 - o El único valor válido para el cuarto dígito es cero (1)

5.2 - Para las construcciones que se ubiquen en Zona Económica Rústica: el cuarto dígito se obtiene siguiendo el procedimiento de las tablas de los numerales 4.1, 4.2 y 5.1.

CONCLUSIONES, LOS RANGOS DE CORTES NATURALES

6.1 - La determinación de los rangos de cortes naturales que permitieron el pronóstico de los valores para las calificaciones de los materiales en uso dentro de las partidas constructivas para cada uso de la construcción de presentan a continuación:

PARTIDA CONSTRUCTIVA		CALIFICACION DE LOS TIPOS DE MATERIA					
		USO HABITACIONAL					
		MAYOR O IGUAL	MAYOR O IGUAL	MAYOR O IGUAL	MAYOR O IGUAL	MAYOR O IGUAL	MAYOR O IGUAL
FACTORES	DESCRIPCION	A	B	C	D	E	F
5	CIMENTACION	4	4	3	5	5	5
11	MUROS, BARDAS Y OBRA EXTERIOR	4	6	6	7	9	9
15	ESTRUCTURA	4	10	10	10	10	10
8	CUBIERTA	1	1	8	8	8	8
5	INSTALACION SANITARIA	3	1	4	4	5	5
5	INSTALACION HIDRAULICA	4	3	3	4	5	5
4	HERRERIA	2	2	2	2	3	4
6	PISOS	1	2	3	5	5	5
7	RECUBRIMIENTO EXTERIOR E INTERIOR	0	1	2	5	5	7
5	PINTURA	0	3	3	4	4	5
12	INSTALACION ESPECIAL	2	2	2	2	6	10
4	CARPINTERIA	0	1	2	2	3	3
2	VIDRIERIA	0.5	0.5	0.5	1	1.5	1.5
1	CERRAJERIA	0.5	0.5	0.5	0.75	0.75	0.75
2	MUEBLES SANITARIOS	0.5	0.5	1	1	1.5	2
2	MUEBLES DE COCINA	0.5	0.5	0.5	1	1	2
5	PAVIMENTACION	1	1	1	1	1	1
1	INSTALACION ELECTRICA	0.25	0.25	0.25	0.5	0.75	1
100	TOTAL	28.25	39.25	51.75	63.25	74.5	84.25

PARTIDA CONSTRUCTIVA		CALIFICACION MATERIA		
		USO HABITACIONAL ANTICIPA		
		MAYOR O IGUAL	MAYOR O IGUAL	MAYOR O IGUAL
FACTORES	DESCRIPCION	A	B	C
5	CIMENTACION	4	5	5
11	MUROS, BARDAS Y OBRA EXTERIOR	6	7	9
15	ESTRUCTURA	6	10	15
8	CUBIERTA	8	8	8
5	INSTALACION SANITARIA	1	4	5
5	INSTALACION HIDRAULICA	3	4	5
4	HERRERIA	2	2	4
6	PISOS	2	5	6
7	RECUBRIMIENTO EXTERIOR E INTERIOR	1	7	7
5	PINTURA	3	4	5
12	INSTALACION ESPECIAL	2	2	10
4	CARPINTERIA	1	3	3
2	VIDRIERIA	0.5	1	2
1	CERRAJERIA	0.5	0.75	0.75
2	MUEBLES SANITARIOS	0.5	1	2
2	MUEBLES DE COCINA	0.5	1	2
5	PAVIMENTACION	1	1	1
1	INSTALACION ELECTRICA	0.25	0.5	1
100	TOTAL	42.25	66.25	90.75

		CALIFICACION MATERIAL	
		USO TERRESTRE	
PARTIDA CONSTRUCTIVA		DE SEGUNDA	DE PRIMERA
		MAYOR O IGUAL	MAYOR O IGUAL
FACTOR %	DESCRIPCION		
5	CIMENTACION	0	4
11	MUROS, BARDAS Y OBRA EXTERIOR	3	6
15	ESTRUCTURA	8	8
8	CUBIERTA	1	1
5	INSTALACION SANITARIA	0	2
5	INSTALACION HIDRAULICA	2	2
4	HERRERIA	2	2
6	PISOS	0	1
7	RECUBRIMIENTO EXTERIOR E INTERIOR	0	0
5	PINTURA	4	4
12	INSTALACION ESPECIAL	0	2
4	CARPINTERIA	0	0
2	VIDRIERIA	0.5	0.5
1	CERRAJERIA	0.5	0.5
2	MUEBLES SANITARIOS	0	0.5
2	MUEBLES DE COCINA	0	0.5
5	PAVIMENTACION	1	1
1	INSTALACION ELECTRICA	0.25	0.25
100	TOTAL	22.25	35.25

		CALIFICACION MATERIAL		
		USO INDUSTRIAL		
PARTIDA CONSTRUCTIVA		ECONOMICO	MEDIANO	SUPERIOR
		MAYOR O IGUAL	MAYOR O IGUAL	MAYOR O IGUAL
FACTOR %	DESCRIPCION	0	1	2
5	CIMENTACION	0	4	5
11	MUROS, BARDAS Y OBRA EXTERIOR	3	6	6
15	ESTRUCTURA	8	8	8
8	CUBIERTA	1	1	8
5	INSTALACION SANITARIA	0	2	3
5	INSTALACION HIDRAULICA	2	2	3
4	HERRERIA	2	2	2
6	PISOS	0	1	1
7	RECUBRIMIENTO EXTERIOR E INTERIOR	0	0	1
5	PINTURA	4	4	4
12	INSTALACION ESPECIAL	0	2	2
4	CARPINTERIA	0	0	1
2	VIDRIERIA	0.5	0.5	0.5
1	CERRAJERIA	0.5	0.5	0.5
2	MUEBLES SANITARIOS	0	0.5	0.5
2	MUEBLES DE COCINA	0	0.5	0.5
5	PAVIMENTACION	1	1	1
1	INSTALACION ELECTRICA	0.25	0.25	0.25
100	TOTAL	22.25	35.25	47.25

PARTIDA CONCEPTIVA		DISTRIBUCIÓN DE LOS TIPOS DE PAVIMENTACIÓN				
		ESTR. CONV.	ESTR. CONV. + REGULAR	REGULAR	ESTR. CONV. + REGULAR	REGULAR
RESUMEN		MAYOR O IGUAL	MAYOR O IGUAL	MAYOR O IGUAL	MAYOR O IGUAL	MAYOR O IGUAL
5	CIMENTACION	4	4	3	5	5
11	MUROS, BARDAS Y OBRA EXTERIOR	6	7	6	7	11
15	ESTRUCTURA	10	8	10	10	10
8	CUBIERTA	8	6	8	8	8
5	INSTALACION SANITARIA	3	3	4	5	5
5	INSTALACION HIDRAULICA	4	5	3	5	5
4	HERRERIA	2	3	3	3	4
6	PISOS	2	2	5	5	8
7	RECUBRIMIENTO EXTERIOR E INTERIOR	1	2	5	5	7
5	PINTURA	3	4	3	4	5
12	INSTALACION ESPECIAL	2	8	8	8	8
4	CARPINTERIA	0	0	2	3	4
2	VIDRIERIA	0.5	1	0.75	1	2
1	CERRAJERIA	0.5	0.5	0.5	0.75	1
2	MUEBLES SANITARIOS	0.5	0.5	1	1.5	2
2	MUEBLES DE COCINA	0.5	0.5	0.5	1	1
5	PAVIMENTACION	1	3	2	3	4
1	INSTALACION ELECTRICA	0.25	0.25	0.25	0.75	1
100	TOTAL	48.25	57.75	65.00	76.00	89.00

PARTIDA CONCEPTIVA		DISTRIBUCIÓN DE LOS TIPOS DE PAVIMENTACIÓN	
		MAYOR O IGUAL	MAYOR O IGUAL
5	CIMENTACION	4	5
11	MUROS, BARDAS Y OBRA EXTERIOR	6	6
15	ESTRUCTURA	8	10
8	CUBIERTA	6	6
5	INSTALACION SANITARIA	3	5
5	INSTALACION HIDRAULICA	4	3
4	HERRERIA	2	3
6	PISOS	4	5
7	RECUBRIMIENTO EXTERIOR E INTERIOR	1	4
5	PINTURA	3	4
12	INSTALACION ESPECIAL	2	8
4	CARPINTERIA	0	0
2	VIDRIERIA	0.5	1
1	CERRAJERIA	0.5	0.5
2	MUEBLES SANITARIOS	1	1.5
2	MUEBLES DE COCINA	0.5	0.5
5	PAVIMENTACION	1	4
1	INSTALACION ELECTRICA	0.25	0.5
100	TOTAL	46.75	67

		CALIFICACION MATERIAL		
		USO ESCUELA		
PARTIDA CONSTRUCTIVA		0	1	2
FACTOR %	DESCRIPCION	MAYOR O IGUAL	MAYOR O IGUAL	MAYOR O IGUAL
5	CIMENTACION	2	4	5
11	MUROS, BARDAS Y OBRA EXTERIOR	6	7	9
15	ESTRUCTURA	8	10	10
8	CUBIERTA	8	8	8
5	INSTALACION SANITARIA	2	4	5
5	INSTALACION HIDRAULICA	3	3	5
4	HERRERIA	2	3	4
6	PISOS	3	3	6
7	RECUBRIMIENTO EXTERIOR E INTERIOR	1	5	5
5	PINTURA	4	4	5
12	INSTALACION ESPECIAL	2	8	8
4	CARPINTERIA	1	3	3
2	VIDRIERIA	0.5	0.75	1.5
1	CERRAJERIA	0.5	0.5	0.75
2	MUEBLES SANITARIOS	1	1	1.5
2	MUEBLES DE COCINA	0.5	0.5	1
5	PAVIMENTACION	2	3	4
1	INSTALACION ELECTRICA	0.25	0.5	0.75
100	TOTAL	46.75	68.25	82.5

		CALIFICACION DE LOS TIPOS DE MATERIAL			
		USO COMPAÑIA Y CONSERVACION DE AUTOS		USO ESTACIONAMIENTO	
PARTIDA CONSTRUCTIVA		0	1	0	1
FACTOR %	DESCRIPCION	MAYOR O IGUAL	MAYOR O IGUAL	MAYOR O IGUAL	MAYOR O IGUAL
5	CIMENTACION	2	4	4	5
11	MUROS, BARDAS Y OBRA EXTERIOR	4	6	6	7
15	ESTRUCTURA	8	10	8	10
8	CUBIERTA	1	1	6	8
5	INSTALACION SANITARIA	3	3	3	5
5	INSTALACION HIDRAULICA	4	3	3	3
4	HERRERIA	2	3	2	4
6	PISOS	3	5	2	5
7	RECUBRIMIENTO EXTERIOR E INTERIOR	1	4	1	4
5	PINTURA	3	4	4	4
12	INSTALACION ESPECIAL	2	8	0	6
4	CARPINTERIA	0	0	0	2
2	VIDRIERIA	0.75	0.75	0.5	0.75
1	CERRAJERIA	0.5	0.5	0.5	0.5
2	MUEBLES SANITARIOS	1	1	1	1
2	MUEBLES DE COCINA	0.5	0.5	0.5	0.5
5	PAVIMENTACION	2	3	2	4
1	INSTALACION ELECTRICA	0.25	0.5	0.25	0.5
100	TOTAL	38.00	57.25	43.75	70.25

		ALIFICACION DE MATERIA	
		USO HOTEL	
PARTIDA CONSTRUCTIVA		ECONOMICA	DE LUJO
		MAYOR O IGUAL	MAYOR O IGUAL
CANTIDAD	DESCRIPCION	CANTIDAD	CANTIDAD
5	CIMENTACION	4	5
11	MUROS, BARDAS Y OBRA EXTERIOR	6	9
15	ESTRUCTURA	10	10
8	CUBIERTA	8	8
5	INSTALACION SANITARIA	3	5
5	INSTALACION HIDRAULICA	3	5
4	HERRERIA	2	4
6	PISOS	3	6
7	RECUBRIMIENTO EXTERIOR E INTERIOR	4	5
5	PINTURA	4	5
12	INSTALACION ESPECIAL	6	8
4	CARPINTERIA	1	3
2	VIDRIERIA	0.5	1.5
1	CERRAJERIA	0.5	0.75
2	MUEBLES SANITARIOS	1	1.5
2	MUEBLES DE COCINA	0.5	2
5	PAVIMENTACION	2	4
1	INSTALACION ELECTRICA	0.25	0.75
100	TOTAL	58.75	83.5

		ALIFICACION DE LOS TIPOS DE MATERIA		
		USO HOTEL		
PARTIDA CONSTRUCTIVA		ECONOMICA	CALIDAD	DE LUJO
		MAYOR O IGUAL	MAYOR O IGUAL	MAYOR O IGUAL
CANTIDAD	DESCRIPCION	CANTIDAD	CANTIDAD	CANTIDAD
5	CIMENTACION	4	4	5
11	MUROS, BARDAS Y OBRA EXTERIOR	6	7	9
15	ESTRUCTURA	10	10	10
8	CUBIERTA	8	8	8
5	INSTALACION SANITARIA	3	4	5
5	INSTALACION HIDRAULICA	3	3	5
4	HERRERIA	2	3	4
6	PISOS	3	4	6
7	RECUBRIMIENTO EXTERIOR E INTERIOR	4	5	5
5	PINTURA	4	4	5
12	INSTALACION ESPECIAL	6	8	12
4	CARPINTERIA	1	3	3
2	VIDRIERIA	0.5	1	1.5
1	CERRAJERIA	0.5	0.5	0.75
2	MUEBLES SANITARIOS	1	1	1.5
2	MUEBLES DE COCINA	0.5	1	2
5	PAVIMENTACION	2	3	4
1	INSTALACION ELECTRICA	0.25	0.5	0.75
100	TOTAL	58.75	70.00	87.50

		CALIFICACION MATERIAL		
		USO BANCO		
PARTIDA CONSTRUCTIVA		NEBAMO	DEFACIAD	LELINO
FACTOR %	DESCRIPCION	MAYOR O IGUAL	MAYOR O IGUAL	MAYOR O IGUAL
5	CIMENTACION	2	4	5
11	MUROS, BARDAS Y OBRA EXTERIOR	6	7	9
15	ESTRUCTURA	10	10	10
8	CUBIERTA	8	8	8
5	INSTALACION SANITARIA	2	4	5
5	INSTALACION HIDRAULICA	3	3	5
4	HERRERIA	2	3	4
6	PISOS	3	3	6
7	RECUBRIMIENTO EXTERIOR E INTERIOR	2	5	5
5	PINTURA	4	4	5
12	INSTALACION ESPECIAL	8	8	8
4	CARPINTERIA	2	3	3
2	VIDRIERIA	1	1.5	2
1	CERRAJERIA	0.5	0.5	0.75
2	MUEBLES SANITARIOS	1	1	1.5
2	MUEBLES DE COCINA	0.5	0.5	1
5	PAVIMENTACION	2	3	4
1	INSTALACION ELECTRICA	0.25	0.5	0.75
100	TOTAL	57.25	69	83

		CALIFICACION DE LOS TIPOS DE MATERIAL		
		USO BIBLIOTECA		
PARTIDA CONSTRUCTIVA		FOCAL BANCO	CALIDAD	DE LINO
FACTOR %	DESCRIPCION	MAYOR O IGUAL	MAYOR O IGUAL	MAYOR O IGUAL
5	CIMENTACION	4	4	5
11	MUROS, BARDAS Y OBRA EXTERIOR	6	7	9
15	ESTRUCTURA	10	10	10
8	CUBIERTA	8	8	8
5	INSTALACION SANITARIA	3	4	5
5	INSTALACION HIDRAULICA	3	3	5
4	HERRERIA	2	3	4
6	PISOS	3	4	6
7	RECUBRIMIENTO EXTERIOR E INTERIOR	4	5	5
5	PINTURA	4	4	5
12	INSTALACION ESPECIAL	6	8	8
4	CARPINTERIA	1	3	3
2	VIDRIERIA	0.5	1	1.5
1	CERRAJERIA	0.5	0.5	0.75
2	MUEBLES SANITARIOS	1	1	1.5
2	MUEBLES DE COCINA	0.5	1	2
5	PAVIMENTACION	2	3	4
1	INSTALACION ELECTRICA	0.25	0.5	0.75
100	TOTAL	58.75	70.00	83.50

		CALIFICACION MATERIAL	
		OFICINA DE GOBIERNO	
EVALUACION DIAS DE OBRAS		FIJENO	MAI D
		RANGO	MEJOR O IGUAL
FACTOR (K)	DESCRIPCION		
5	CIMENTACION	5	5
11	MUROS, BARDAS Y OBRA EXTERIOR	9	7
15	ESTRUCTURA	15	10
8	CUBIERTA	8	8
5	INSTALACION SANITARIA	5	4
5	INSTALACION HIDRAULICA	5	4
4	HERRERIA	4	2
6	PISOS	6	5
7	RECUBRIMIENTO EXTERIOR E INTERIOR	7	5
5	PINTURA	5	4
12	INSTALACION ESPECIAL	8	8
4	CARPINTERIA	3	2
2	VIDRIERIA	2	1.5
1	CERRAJERIA	1	0.75
2	MUEBLES SANITARIOS	2	1.5
2	MUEBLES DE COCINA	1	1
5	PAVIMENTACION	5	3
1	INSTALACION ELECTRICA	1	0.75
100	TOTAL	92	72.5

ANEXO B

AGUAS DEL MUNICIPIO DE DURANGO (AMD)

**ANEXO AL ARTÍCULO 77 DE LA LEY DE INGRESOS DEL MUNICIPIO DE DURANGO
PARA EL EJERCICIO FISCAL 2022**

CUOTAS Y TARIFAS DE LOS DERECHOS POR EL SERVICIO DE AGUA POTABLE Y ALCANTARILLADO

1. DERECHOS:

1. POR SERVICIOS DE AGUA POTABLE Y ALCANTARILLADO:

1.1 CUOTAS PARA EL COBRO DEL SERVICIO DE AGUA POTABLE Y ALCANTARILLADO

La prestación del servicio de agua potable y alcantarillado causará derechos conforme a las siguientes tarifas:

A) TARIFA DOMÉSTICA AGUA POTABLE Y ALCANTARILLADO

El cobro de agua potable para uso doméstico se hará conforme a las siguientes bases:

1º.- En el Municipio de Durango la tarifa mínima de servicio no medido será del 4.42 por ciento de la Unidad de Medida y Actualización (UMA) mensual.

En el Municipio de Durango, sólo en el caso de usuarios de ingresos económicos de subsistencia por solidaridad social, se les aplicará una tarifa mínima del 2.94 por ciento, de acuerdo a sus condiciones socioeconómicas familiares, que deberán ser previamente comprobadas en forma individual.

2º.- Tomando como base el cobro por metro cúbico consumido, se establecen los siguientes rangos y zonas y el valor del mismo se incrementará de acuerdo a la siguiente tarifa:

RANGO EN METROS CÚBICOS			PORCENTAJE (%) CON RELACIÓN A LA UMA MENSUAL		
1	hasta	10			4.42
11		20	4.91	hasta	5.3
21	"	30	7.59	"	5.59
31	"	40	9.1	"	12.22
41	"	50	15.39	"	14.62
51	"	60	17.48	"	22.02
61	"	70	26.41	"	33.27
71	"	80	31.68	"	39.91
81	"	90	38.01	"	47.89
91	"	100	45.6	"	57.45
		101 en adelante	57.45		26% más sobre el anterior

Sólo en el caso de usuarios de ingresos económicos de subsistencia que gocen de este servicio, por solidaridad social y tomando como base el cobro por metro cúbico consumido, se establecen los siguientes rangos y zonas y el valor del mismo se incrementará de acuerdo a la siguiente tarifa:

RANGO EN METROS CÚBICOS			PORCENTAJE (%) CON RELACIÓN A LA UMA MENSUAL
1	hasta	10	4.08
11	"	20	4.53
21	"	30	7
31	"	40	11.28
41	"	50	13.5
51	"	60	16.14
61	"	70	24.38
71	"	80	29.24
81	"	90	35.08
91	"	100	42.09
101 en adelante			53.03

3º.- El cobro de la tarifa mínima se aplicará en el caso de todo consumo doméstico de agua que quedo dentro del primero de los rangos.

4º.- El cobro del servicio medido se lleva a cabo mediante el precio por metro cúbico por rangos de acuerdo con la estructura tarifaria.

- I. El primer rango resulta de multiplicar el factor por la UMA mensual y dividido entre el tamaño del rango.
- II. En el segundo rango la variación del factor se multiplica por la UMA mensual y el producto se divide entre el tamaño del rango, cuyo resultado se agrega a la primer tarifa.
- III. De este rango en adelante se sigue con el mismo procedimiento, salvo en el último, que es abierto y simplemente se le incrementa a la penúltima tarifa el 26%.
- IV. De los demás casos, el valor del metro cúbico se determinará con base al valor que el mismo tenga en el rango anterior.

5º.- A los usuarios del servicio de agua potable que no cuenten con el drenaje, se les deducirá el 30% del monto del cobro mensual del servicio de agua potable.

6º.- En el predio o finca que no se cuente con el aparato medidor para determinar el consumo mensual de agua potable, se cobrará la cuota fija que el organismo establezca, tomando en cuenta la ubicación del predio, el número de habitantes y el estudio socio económico que al efecto se realice, pero nunca será menor de 10m³ aplicando la tarifa en vigor.

7º.- Cuando el porcentaje de incremento a la UMA sea menor que el incremento relativo a las tarifas eléctricas, se justificará el cambio de las tarifas de agua potable con base en la diferencia resultante.

8º.- Tratándose de personas jubiladas, pensionadas, de la tercera edad y/o en situación de discapacidad, deberán comprobar dicha condición mediante documentación que acredite su situación, y serán objeto de un apoyo máximo de un 50% en la facturación mensual, siempre y cuando los consumos mensuales, en el caso de servicio medido, no rebasen los 15 metros cúbicos y siempre que sea el titular del contrato de los servicios de agua potable, alcantarillado y saneamiento; y refrende su supervivencia, conforme a lo dispuesto por el Organismo Operador.

En el caso de las personas en condiciones económicas precarias o de extrema pobreza, deberán comprobar dichas condiciones mediante la realización de un estudio socioeconómico y serán objeto de un apoyo máximo de un 50% en la facturación mensual.

B) TARIFAS COMERCIALES, INDUSTRIALES, PÚBLICAS, POR AGUA POTABLE Y ALCANTARILLADO.

TARIFAS COMERCIALES E INDUSTRIALES:

El cobro de las tarifas comerciales, publicas e industriales, se hará conforme a las siguientes bases:

1º.- Las relaciones usuario y organismo administrador y operador de los Sistemas de Agua Potable y Alcantarillado, deberán ajustarse a las disposiciones de esta Ley y de la Ley de Agua para el Estado de Durango.

2º.- Respecto al consumo de agua potable Comercial, Pública e Industrial. Se establecen los siguientes rangos, cuyo valor del

mismo se hará por metro cúbico consumido y sobre la base de que el valor del mismo se incrementará entre rangos de acuerdo a la siguiente tabla:

RANGO EN METROS CÚBICOS			PORCENTAJE (%) CON RELACIÓN A LA UMA MENSUAL TARIFA MINIMA COMERCIAL Y PÚBLICA		PORCENTAJE (%) CON RELACIÓN A LA UMA MENSUAL TARIFA INDUSTRIAL			
1	hasta	10	7.93	hasta	8.88	15.58	hasta	17.44
11	"	15	9.36	"	10.95	18.87	"	22.07
16	"	20	9.36	"	11.41	18.87	"	23.02
21	"	30	11.36	"	14.42	22.8	"	28.95
31	"	40	13.68	"	18.05	27.39	"	36.15
41	"	50	16.4	"	21.64	32.85	"	43.36
51	"	60	16.69	"	22.03	39.44	"	52.06
61	"	70	23.62	"	31.17	47.32	"	62.46
71	"	80	28.34	"	37.4	56.86	"	75.05
81	"	90	34.02	"	44.9	68.18	"	89.99
91	"	100	40.75	"	53.79	81.75	"	107.91
101	en adelante		50.94	32% más sobre el anterior		102.19	32% más sobre el anterior	

3º.- El cobro de la tarifa mínima se aplicará en el caso de todo consumo Comercial, Público e Industrial de agua que quedó dentro del primero de los rangos que se establecen en esta categoría.

4º.- El cobro del servicio medido se lleva a cabo mediante el precio por metro cúbico por rangos de acuerdo con la estructura tarifaria.

- I. El primer rango resulta de multiplicar el factor por la UMA mensual y dividido entre el tamaño del rango.
- II. En el segundo rango la variación del factor se multiplica por la UMA mensual y el producto se divide entre el tamaño del rango, cuyo resultado se agrega a la primera tarifa.
- III. De este rango en adelante se sigue con el mismo procedimiento, salvo en el último, que es abierto y simplemente se le incrementa a la penúltima tarifa el 25%.
- IV. De los demás casos, el valor del metro cúbico se determinará con base al valor que el mismo tenga en el rango anterior.

5º.- Cuando el porcentaje de incremento a la UMA sea menor que el incremento relativo a las tarifas eléctricas se justificará el cambio de las tarifas de agua potable con base en la diferencia resultante.

6º.- Si el comercio o la industria arrojan sustancias dañinas al sistema de Alcantarillado, no se suministrarán servicios de agua potable independientemente de la aplicación de sanciones de acuerdo a lo establecido en la Ley de Agua para el Estado de Durango, y reparación del daño a que quede sujeto el infractor, en tanto no instale su Planta Tratadora de Aguas Residuales.

7º.- Los usuarios que hagan uso del servicio de descarga por tener una fuente de abastecimiento de agua propia, deberán pagar el 30 por ciento del equivalente al M³ extraído a razón de la tarifa industrial establecida por AMD, por concepto de alcantarillado.

8º.- Para realizar el pago del inciso anterior, los usuarios estarán obligados a instalar macro medidores en sus fuentes de abastecimiento, con el objeto de que personal de AMD, pueda medir mensualmente el consumo. En los lugares donde no se cuente con medidor o mientras éste no se instale, los pagos serán determinados por las cuotas fijas previamente establecidas, de conformidad con las características del inmueble y las disposiciones jurídicas aplicables.

9º.- Si el comercio únicamente cuenta con servicio básico mínimo, se le cobrará una tarifa comercial especial, misma que el Organismo determinará de acuerdo a la supervisión realizada en el local comercial.

2. RECONEXIÓN.

1º.- Consiste en la reconexión del servicio de agua potable.

El cobro por reconexión del servicio de agua potable será de 1.00 UMA por toma reconectada por cuadro y de 1.70 UMA por toma reconectada por banqueta.

3. DESCARGAS DE AGUAS RESIDUALES.

1º.- Las descargas de aguas residuales con tarifa comercial e industrial a los sistemas de alcantarillado urbano o municipal deben ser reguladas ya que, de acuerdo al tipo y cantidad de contaminantes que las caracterizan y cumplir con la Norma Oficial Mexicana NOM-002-SEMARNAT-1996, ya que, pueden producir daños en los sistemas de colección o en las plantas de tratamiento de aguas residuales.

2º.- Toda empresa que no cuente con su propia planta de tratamiento de aguas residuales y que arroje sustancias dañinas al sistema de drenaje y alcantarillado, por exceder en sus aguas residuales los límites máximos permisibles de contaminantes básicos, metales y cianuros, estará sujeta al pago de tarifas, como siguen:

**CUOTAS EN PESOS POR METRO CÚBICO (M³) PARA POTENCIAL DE HIDRÓGENO (PH).
TABLA I**

RANGO EN UNIDADES DE PH	CUOTA POR M ³ DESCARGADO
Menor de 5 y hasta 4	\$0.038
Menor de 4 y hasta 3	\$ 0.138
Menor de 3 y hasta 2	\$ 0.442
Menor de 2 y hasta 1	\$ 1.295
Menor de 1	\$ 1.800
Mayor de 10 y hasta 11	\$ 0.220
Mayor de 11 y hasta 12	\$ 0.688
Mayor de 12 y hasta 13	\$ 0.980
Mayor de 13	\$ 1.394

**TABLA II
CUOTA DESCARGA PESOS POR KILOGRAMO POR ÍNDICE DE INCUMPLIMIENTO DE LA DESCARGA**

RANGO DE INCUMPLIMIENTO	CUOTA POR KILOGRAMO	
	CONTAMINANTES BÁSICOS	METALES PESADOS Y CIANUROS
MAYOR DE 0.0 Y HASTA 0.10	\$0.00	\$0.00
MAYOR DE 0.10 Y HASTA 0.20	\$1.78	\$76.23
MAYOR DE 0.20 Y HASTA 0.30	\$2.13	\$90.49
MAYOR DE 0.30 Y HASTA 0.40	\$2.38	\$100.10
MAYOR DE 0.40 Y HASTA 0.50	\$2.55	\$107.49
MAYOR DE 0.50 Y HASTA 0.60	\$2.73	\$113.58
MAYOR DE 0.60 Y HASTA 0.70	\$2.84	\$118.81
MAYOR DE 0.70 Y HASTA 0.80	\$2.97	\$123.45
MAYOR DE 0.80 Y HASTA 0.90	\$3.02	\$127.61
MAYOR DE 0.90 Y HASTA 1.00	\$3.17	\$131.41
MAYOR DE 1.00 Y HASTA 1.10	\$3.22	\$134.84
MAYOR DE 1.10 Y HASTA 1.20	\$3.35	\$138.09
MAYOR DE 1.20 Y HASTA 1.30	\$3.41	\$141.11
MAYOR DE 1.30 Y HASTA 1.40	\$3.45	\$143.94

MAYOR DE 1.40 Y HASTA 1.50	\$3.58	\$146.57
MAYOR DE 1.50 Y HASTA 1.60	\$3.61	\$149.12
MAYOR DE 1.60 Y HASTA 1.70	\$3.64	\$151.52
MAYOR DE 1.70 Y HASTA 1.80	\$3.72	\$156.02
MAYOR DE 1.80 Y HASTA 1.90	\$3.76	\$158.08
MAYOR DE 1.90 Y HASTA 2.00	\$3.78	\$160.12

RANGO DE INCUMPLIMIENTO	CONTAMINANTES BÁSICOS	METALES PESADOS Y CIANUROS
MAYOR DE 2.00 Y HASTA 2.10	\$3.91	\$162.06
MAYOR DE 2.10 Y HASTA 2.20	\$3.96	\$163.94
MAYOR DE 2.20 Y HASTA 2.30	\$3.99	\$165.77
MAYOR DE 2.30 Y HASTA 2.40	\$4.03	\$167.55
MAYOR DE 2.40 Y HASTA 2.50	\$4.06	\$169.23
MAYOR DE 2.50 Y HASTA 2.60	\$4.10	\$170.86
MAYOR DE 2.60 Y HASTA 2.70	\$4.14	\$172.48
MAYOR DE 2.70 Y HASTA 2.80	\$4.18	\$174.03
MAYOR DE 2.80 Y HASTA 2.90	\$4.23	\$175.55
MAYOR DE 2.90 Y HASTA 3.00	\$4.27	\$177.02
MAYOR DE 3.00 Y HASTA 3.10	\$4.33	\$178.48
MAYOR DE 3.10 Y HASTA 3.20	\$4.36	\$179.90
MAYOR DE 3.20 Y HASTA 3.30	\$4.39	\$181.27
MAYOR DE 3.30 Y HASTA 3.40	\$4.42	\$182.62
MAYOR DE 3.40 Y HASTA 3.50	\$4.45	\$183.91
MAYOR DE 3.60 Y HASTA 3.70	\$4.49	\$185.17
MAYOR DE 3.70 Y HASTA 3.80	\$4.49	\$185.17
MAYOR DE 3.80 Y HASTA 3.90	\$4.49	\$185.17

Una vez efectuado el cálculo trimestral del derecho por cada contaminante, el contribuyente estará obligado a pagar únicamente el monto que resulte mayor para el trimestre que corresponda.

Estas tablas se modificarán en los tiempos que establezca la Ley Federal de Derechos anualmente.

3º.- Toda empresa comercial o industrial, por el permiso de descarga de aguas residuales a la Red de Alcantarillado Municipal, deberá pagar una cuota anual de acuerdo a la tabla I.

4º.- Los Prestadores de Servicios, por el Permiso para el Vertido de Aguas Residuales a las Plantas de Tratamiento, por parte de vehículos cisterna, deberán pagar una cuota anual de acuerdo a la tabla I.

5º.- Los Prestadores de Servicios, deberán pagar por metro cúbico vertido a las Plantas de Tratamiento de acuerdo a la tabla I.

TABLA I

TARIFAS DE NORMATIVIDAD POR LOS SERVICIOS DE TRÁMITE Y EXPEDICIÓN DE DOCUMENTOS	IMPORTE UMA
1. Por la expedición anual de cada permiso de descarga de aguas residuales y/o sanitarias provenientes de establecimientos que consuman más de 50 M ³ mensuales de agua.	43.162
2. Por la validación de documentos para la instalación de plantas de tratamiento de aguas residuales y/o sanitarias para la industria.	89.70
3. Por la expedición anual de cada permiso de vertido de aguas residuales a los sistemas de tratamiento por parte de vehículos cisterna	172.65

4. Por el vertido de aguas residuales a los sistemas de tratamiento por parte de vehículos cisterna, previo cumplimiento de la normatividad de sus aguas residuales y/o sanitarias por m ³ .	4.00
5° Por el vertido de aguas residuales a los sistemas de alcantarillado y no de cumplimiento con la norma se hace acreedor a una sanción de:	300

Las tarifas se actualizarán anualmente en el mes de enero con base al índice nacional de precios al consumidor.

4. POR SERVICIO DE SANEAMIENTO.

1°.- Causan el derecho por el servicio de saneamiento todas las propiedades urbanas comprendidas dentro del perímetro donde se extienden las obras de drenaje tuviera o no establecido el servicio.

2°.- El derecho por contratación del servicio de saneamiento se cobrará en un 33% de lo que corresponda pagar al usuario de drenaje, siempre y cuando se encuentren en operación en el municipio los sistemas de saneamiento de aguas residuales debidamente avalados por las dependencias normativas correspondientes.

3°.- El servicio de saneamiento de las aguas residuales se cobrará a los usuarios de la red de drenaje, en el uso doméstico el 9.9% y en el comercial, público e industrial el 17.9% con base al cobro del consumo mensual del servicio de agua potable.

2. APROVECHAMIENTOS:

2.1 RECARGOS

Los recargos se cobrarán a los usuarios con adeudos de un mes o más y se calcularán de la siguiente manera:

1°.- El 1.5% del adeudo anterior al mes en que se cobra.

2.2 GASTOS DE EJECUCIÓN

1°.- Son sujetos del pago de gastos de ejecución los deudores con créditos fiscales a cargo de AMD, que tengan morosidad en sus pagos, de tres meses o más.

2°.- La base de cálculo de los gastos de ejecución, será el total del adeudo a favor de Aguas del Municipio de Durango, excluyendo recargos.

3°.- De conformidad con lo establecido en el Código Fiscal Municipal de Durango, son gastos de ejecución a cargo de los deudores de créditos fiscales, las erogaciones que se efectúen durante el procedimiento administrativo de ejecución y son créditos fiscales, las obligaciones fiscales determinadas en cantidad líquida y que deban pagarse en la fecha o dentro del plazo que señala el Código y los que tenga derecho a percibir el municipio o sus organismos descentralizados, que provengan de contribuciones, de aprovechamientos o de sus accesorios.

4°.- El cobro de los gastos de ejecución, la forma de aplicarlos y el pago de sueldos y comisiones por los trabajos de notificación de créditos fiscales, se regirán por las disposiciones, del código fiscal municipal y del Reglamento Interno de AMD.

5°.- AMD, a través de sus centros de recaudación, es la única autoridad facultada para recibir los pagos por concepto de gastos de ejecución derivados de los créditos fiscales.

6°.- Los gastos de ejecución comprenderán:

- I. Sueldo y comisiones de los ejecutores, así como personal administrativo y técnico adscrito al área de Ejecución Fiscal de AMD;
- II. Impresión y publicación de convocatorias;
- III. Transporte del personal ejecutor y de los bienes embargados, o guarda y custodia de éstos, y
- IV. Cualquier otro gasto o erogación que, con el carácter de extraordinario, sea necesario hacer para el éxito del procedimiento aludido.

7°.- Los gastos que se originen con motivo del procedimiento administrativo de ejecución, no podrán ser objeto de condonación o reducción a excepción de casos de fuerza mayor o calamidades públicas que afecten la situación económica de los sujetos.

Tratándose de personas pensionadas, jubiladas legalmente acreditadas, o mayores de 69 años, en precaria situación económica, se les concederá un 50% de descuento en el monto de los créditos fiscales, incluyendo los gastos de ejecución.

8º.- No procederá el cobro de gastos de ejecución a los contribuyentes cuando por resoluciones que en definitiva dicten las autoridades competentes y se declaren fundados los agravios que haga valer el deudor.

9º.- En el caso de ajustes a los créditos fiscales derivados de la prestación de los servicios que presta AMD, por causas imputables a este último, se realizará el ajuste a los gastos de ejecución en forma proporcional al ajuste de los adeudos por los conceptos del adeudo que dio origen al crédito fiscal.

10º.- Para efectos de este Reglamento se entenderá como ejecutor fiscal, la persona que realice en nombre y autorizada por AMD, la práctica de las diligencias de notificación de créditos fiscales, requerimientos de pago o de embargo de bienes, según corresponda, de conformidad con el Código y las disposiciones de este Reglamento.

11º.- Los requisitos para ser ejecutor fiscal de AMD, son:

- I. Ser ciudadano mexicano en pleno ejercicio de sus derechos civiles y políticos;
- II. Estudios mínimos de bachillerato o su equivalente, carrera técnica en administración o carrera trunca en derecho;
- III. No haber sido condenado en proceso por ningún delito intencional;
- IV. Ser de reconocida solvencia moral;
- V. Radicar dentro del municipio de Durango;
- VI. Aprobar los exámenes de aptitud y demás que apliquen.
- VII. Edad mínima de 20 años y máxima de 45 años, y
- VIII. Celebrar contrato de prestación de servicios administrativos de cobranza.

12º.- Las personas que se encarguen de ejercer el procedimiento administrativo de ejecución a favor de AMD, en ningún caso están autorizadas a recibir directamente el pago del deudor, para cubrir el crédito fiscal, los recargos originados y las comisiones originadas como gastos de ejecución fiscal; la inobservancia a lo antes señalado, tendrá como consecuencia la rescisión del contrato de prestación de servicios administrativos de cobranza; así mismo quedará a salvo la facultad de AMD para hacer valer las acciones legales correspondientes. Esta prevención deberá estar estipulada en el contrato al que se refiere el Artículo 64, fracciones I, II y III del Reglamento Interno de AMD. En caso de no haber contrato por escrito, de cualquier manera, se aplicará la sanción.

13º.- Los gastos de ejecución se cobrarán a los usuarios, con adeudos de tres meses o más y se calcularán de la siguiente manera:

- I. El 3% del adeudo anterior al mes en que se cobra, excepto recargos, por concepto de notificación y requerimiento de pago;
- II. La impresión y publicación de convocatorias, y
- III. Los demás que, con el carácter de extraordinarias, erogue AMD, con motivo del procedimiento de ejecución.

14º.- Estarán exentos de pago de gastos de ejecución:

- I. La Federación, el Estado y sus Municipios, así como las personas o instituciones, cuando así lo determinen las Leyes, y
- II. Las demás personas que, de modo general, señalen las Leyes Fiscales Municipales.

15º.- El pago de los créditos fiscales, incluyendo los gastos de ejecución, deberá hacerse en efectivo y en moneda nacional.

Los giros postales, telegráficos y los cheques certificados se admitirán como efectivo.

16º.- Los créditos fiscales, incluidos los gastos de ejecución a favor de AMD, se extinguen por prescripción en el término de cinco años. En el mismo plazo, se extingue por prescripción, la obligación de AMD de devolver las cantidades pagadas indebidamente.

La prescripción se inicia a partir de la fecha en que el crédito fiscal, pudiera ser legalmente exigida y será reconocida o declarada por AMD, a petición de cualquier interesado.

En el caso de Usuarios con adeudos de más de 60 meses 5 años, AMD con el fin de que se regularicen, apoyará con el ajuste de sus saldos de la siguiente manera:

Servicio de Cuota fija: se le considerará el costo de cuota mensual hasta de 60 meses, sin considerarle recargos y gastos de ejecución, y se le hará un 15% de ajuste al costo del adeudo actualizado.

Servicio Medido, Doméstico: se le considerará el costo de consumo promedio mensual hasta de 60 meses, sin considerarle recargos y gastos de ejecución, y se le hará un 30 % de ajuste al costo del adeudo actualizado.

Servicio Comercial, Público e Industrial: se le considerará el costo de consumo promedio mensual de hasta 60 meses, sin considerarle recargos y gastos de ejecución, y se le hará un 20 % de ajuste al costo del adeudo actualizado.

Altos consumos de agua potable por fugas:

AMD con el fin de que se regularicen los Usuarios que en la facturación se haya detectado altos consumos de agua potable, por fugas internas en sus instalaciones (tuberías, depósitos W.C., cisternas, tinacos etc.); se les apoyara con el ajuste de sus saldos de la siguiente manera:

En el primer mes de alto consumo con un ajuste del 60 %,

En el segundo mes de alto consumo con un ajuste del 50 %,

En el tercer mes y más meses de alto consumo con un ajuste del 40 %

Lo anterior siempre que se haya reparado la fuga y se haya regularizado su consumo.

La reincidencia por altos consumos originados por fugas al interior del domicilio no se considerará para ajustes posteriores.

2.3 MULTAS Y SANCIONES

Se impondrán las siguientes multas:

- I. De 10 a 50 UMA, a los que en cualquier forma proporcionen servicio de agua a título gratuito u oneroso a los propietarios, poseedores y ocupantes de predios, giros, establecimientos, que conforme a las disposiciones de esta Ley y la Ley de Agua para el Estado de Durango, estén obligados a surtirse de agua del servicio público;
- II. De 10 a 100 UMA en los siguientes casos:
 1. A los que arrojen residuos de grasas o hidrocarburos a la Red de Drenaje por no tener la correspondiente trampa o tratamiento.
 2. A los usuarios que arrojen a la Red de Drenaje residuos de nixtamal, por no tener la trampa que detenga el ingreso de los desechos al sistema o no le den el mantenimiento debido.
 3. Desperdiciar agua ostensiblemente o no cumplir con los requisitos, las normas y condiciones de uso eficiente del agua que establece esta Ley y la Ley de Agua para el Estado de Durango, su Reglamento o las disposiciones que emita la Autoridad.
 4. Impedir la ejecución de obras hidráulicas en vía pública para la instalación de los servicios de agua potable, alcantarillado y saneamiento.
- III. De 10 a 100 UMA mínimos en los siguientes casos:
 1. A los que impidan a los empleados autorizados de AMD el examen de los aparatos medidores.
 2. A quien cause desperfectos al aparato medidor.
 3. A quien viole los sellos de un aparato medidor.
 4. A quien por cualquier medio altere el consumo marcado por los medidores.
 5. A cualquier usuario que maltrate de palabra o de hecho a un empleado de AMD. De igual forma, esta sanción será aplicada a los funcionarios que den maltrato a los usuarios sin perjuicio de lo que proceda de acuerdo con la Ley de Responsabilidades de los Servidores Públicos del Estado y de los Municipios.
 6. Al que por sí, por medio de otro y sin estar legalmente autorizado para hacerlo, retire un medidor transitorio o definitivamente, varíe su colocación o lo cambie de lugar.
 7. Al que personalmente o valiéndose de otro, cambie de lugar o haga modificaciones o manipulaciones a los ramales de tubería de distribución comprendidas entre la llave de inserción y la llave de retención interior del predio o establecimiento colocada después del aparato medidor.
 8. A los propietarios encargados o arrendatarios de predios, giros o establecimientos, o a sus familiares, allegados, dependientes o cualquier otra persona que se encuentre en ellos por oponer resistencia a los empleados autorizados de AMD, para la inspección de instalaciones anteriores.
 9. A los que se nieguen a proporcionar sin cause justificada los informes que AMD les pida en relación con el servicio de agua potable.
 10. A los funcionarios o empleados que concedan licencia para construcciones sin que se les presente el comprobante oficial de haber quedado instalada la toma de agua en el predio en que se vaya a construir.
 11. Al que por emplear mecanismos para succionar agua de las tuberías de distribución ocasiona deficiencias en el servicio o desperfectos en las instalaciones.
 12. Al que cause daño a la infraestructura instalada de AMD con motivo del proceso de elaboración de obra o construcción nueva.

13. A los que cometan cualquier otra infracción a las disposiciones de este Capítulo, no especificadas en las infracciones que anteceden.

Además de la pena que corresponda al infractor está obligado al pago del importe de la reparación del medidor.

Cuando no se cumpla con las obligaciones señaladas podrá ordenarse la suspensión de las construcciones hasta que se instale la toma correspondiente.

Ajuste en el pago de multas o sanciones:

AMD con el fin de que se regularicen los usuarios que en la facturación se haya considerado el costo de multa o sanción, por haber infringido cualquiera de los casos señalados anteriormente en los numerales I, II y III, del punto de multas y sanciones, se les apoyará con el ajuste de la multa o sanción de la siguiente manera:

Desde un 30% y hasta un 50% de ajuste en el caso de usuarios domésticos y dependiendo de la gravedad de la causa que generó el importe de la sanción, siempre y cuando se justifique o se corrija la misma.

En el caso de usuarios Comerciales, Públicos e Industriales el ajuste por lo dispuesto en los numerales I, II y III no podrá ser mayor a un 30%.

3. SERVICIOS DIVERSOS

3.1 CONTRATOS

1º. Los usos específicos correspondientes a la prestación de servicio de agua potable son:

- I. Doméstico;
- II. Servicios públicos;
- III. Industriales;
- IV. Comerciales, y
- V. Otros.

2º.- El uso doméstico siempre tendrá prioridad en relación con los demás, la prelación subsecuente será graduada por los Ayuntamientos, previa opinión del Ejecutivo del Estado, a través de la Comisión.

3º.- Los distintos usos a que se refiere el inciso 1 del presente ordenamiento, deberán realizarse en los términos y condiciones de las legislaciones aplicables y las Normas Oficiales Mexicanas vigentes, así como las disposiciones de la presente Ley y la Ley de Agua para el estado de Durango en materia de uso eficiente y conservación del agua.

4º.- Están obligados a contratar y cumplir con el pago y requisitos que establece la presente Ley y la Ley de Agua para el Estado de Durango y el Reglamento del organismo operador, y tienen derecho a recibir y a usar los servicios de agua potable, alcantarillado y saneamiento, incluido el suministro de agua residual tratada, en los lugares donde existan dichos servicios:

- I. Los propietarios o poseedores a cualquier título de predios edificados;
- II. Los propietarios o poseedores a cualquier título de predios no edificados, cuando frente a los mismos existan instalaciones adecuadas para los servicios que sean requeridos, y
- III. Los propietarios o poseedores de giros mercantiles, industriales o de cualquier otra actividad que por su naturaleza estén obligados a conectarse a los sistemas de abastecimiento de agua potable, alcantarillado y saneamiento, incluido el suministro de agua residual tratada.

5º.- Los propietarios o poseedores de predios en cuyo frente se encuentre instalada tubería de distribución de agua potable, de agua tratada y/o de recolección de aguas negras y pluviales; para contar con el servicio deberán solicitar la contratación y realizar su toma respectiva y la conexión de sus descargas, mismas que deberán contar con las especificaciones señaladas por el Organismo firmando el contrato respectivo en los plazos siguientes:

- I. De treinta días hábiles siguientes a la fecha en que se notifique al propietario o poseedor de un predio que ha quedado establecido el servicio en la calle en que se encuentra ubicado;
- II. De treinta días naturales contados a partir de la fecha en que adquiera la propiedad o la posesión del predio;
- III. De treinta días naturales siguientes a la fecha de la apertura del giro comercial o establecimiento industrial, y
- IV. Dentro de los quince días naturales anteriores al inicio de una construcción, si ya existen los servicios.

6º.- Dentro de los plazos señalados por el Artículo anterior, los propietarios o poseedores de una unidad habitacional, predios, giros o establecimientos o sus legítimos representantes obligados a hacer uso del servicio de agua potable, alcantarillado o

drenaje pluvial, incluido el suministro de agua residual tratada, deberán acudir a las oficinas del Ayuntamiento, organismo operador Municipal o intermunicipal o, en su caso, a la Comisión, a solicitar la instalación de los servicios.

7º.- Cuando no se cumpla con la obligación, independientemente de que se impongan las sanciones que procedan, el Ayuntamiento, organismo operador paramunicipal Municipal o intermunicipal o, en su caso, la Comisión, podrán instalar la toma de agua potable o de agua tratada y la conexión de descarga a la red de alcantarillado respectiva y su costo será a cargo del propietario o poseedor del predio de que se trate.

8º.- Podrán operar sistemas de abastecimiento de agua potable y tendrán la obligación de hacerlo en los casos de desalojo y tratamiento de aguas residuales, en forma independiente, aquellos desarrollos industriales, turísticos y de otras actividades productivas, siempre y cuando cuenten con la autorización de la Comisión y se sujeten en la operación a las normas establecidas en esta Ley y la Ley de Agua para el Estado de Durango.

9º.- Al establecer los servicios de agua potable, alcantarillado y saneamiento, o los de suministro de agua tratada, en los lugares que carecen de ellos, se notificará a los interesados por medio de su publicación en el Periódico Oficial del Estado de Durango y en el diario de mayor circulación de la localidad, para el efecto de que cumplan con las disposiciones de esta Ley y la Ley de Agua para el Estado de Durango; pudiendo, en su caso utilizar cualquier otra forma de notificación a fin de que los interesados tengan conocimiento de la existencia de los servicios.

10º.- A cada unidad habitacional, predio, giro o establecimiento corresponderá una toma de agua independiente y dos descargas, una de aguas negras y otra pluvial cuando estos sistemas deban estar separados y una descarga cuando sean combinadas.

Para el caso de la utilización de dos sistemas de descargas, estos se harán siempre que las condiciones físicas y estructurales, lo permitan.

11º.- El Ayuntamiento, organismo operador Municipal o intermunicipal o, en su caso, la Comisión, fijará las disposiciones técnicas a las que se sujetará el diámetro de la toma de agua independiente y de las dos de descargas, a que se refiere el Artículo anterior y a su juicio podrá autorizar derivaciones en términos del Reglamento de la presente Ley y de los lineamientos establecidos por el Organismo.

12º.- Las personas físicas o morales obligadas a contratar los servicios de agua potable, alcantarillado y saneamiento, incluido el suministro de agua tratada, deberán presentar sus solicitudes, cumpliendo con los requisitos señalados por el Ayuntamiento, organismo operador Municipal o intermunicipal o en su caso, por la Comisión paramunicipal que se indican en esta Ley y su Reglamento.

13º.- Cuando la solicitud para contratar los servicios de agua potable, alcantarillado y saneamiento, que presenten los interesados no cumpla con los requisitos necesarios, se prevendrá a éstos para que los satisfagan dentro del término de cinco días hábiles contados a partir de la fecha en que reciban la comunicación.

14º.- Presentada la solicitud debidamente requisitada, dentro de los cinco días hábiles siguientes, se practicará una inspección de la unidad habitacional, predio, giro o establecimiento de que se trate. La inspección a que se refiere este Artículo tendrá por objeto:

- I. Corroborar la veracidad de los datos proporcionados por el solicitante;
- II. Conocer las circunstancias que el organismo operador considere necesarias para determinar sobre la prestación de los servicios y el presupuesto correspondiente;
- III. Estimar el presupuesto que comprenderá el importe del material necesario y la mano de obra, ruptura y reposición de banquetas, guarnición y pavimento si lo hubiese, así como cualquier otro trabajo que se requiera para estar en condiciones de prestar los servicios solicitados, y
- IV. Pagar la factibilidad de servicios solicitados.

15º.- Las conexiones e instalaciones de tomas solicitadas se autorizarán con base en el resultado de la inspección practicada de acuerdo con esta Ley y la Ley de Agua para el Estado de Durango, en un término de seis días naturales computables a partir de la recepción del informe.

16º.- Firmado el contrato correspondiente y pagado el importe del costo de la factibilidad, aparato medidor, instalación y conexión y de las cuotas que correspondan, el Ayuntamiento, organismo operador Municipal o intermunicipal o, en su caso, la Comisión, ordenarán la instalación de la toma de agua potable o de agua tratada y la conexión de las descargas de aguas negras y/o pluviales, lo cual deberá llevarse a cabo dentro de los treinta días naturales siguientes a la fecha de pago en la oficina recaudadora.

En caso de contar con los servicios y al no haber realizado pago alguno, se procederá al corte del servicio hasta que sea

cubierta en su totalidad.

17º.- Cuando se trate de tomas solicitadas por giros o establecimientos ubicados en forma temporal, los solicitantes deberán otorgar, como requisito previo para la instalación, la garantía que fije el Ayuntamiento, el organismo operador Municipal o intermunicipal o en su caso, la Comisión paramunicipal.

18º.- Es obligatorio para los usuarios la instalación de aparatos medidores para la verificación del consumo de agua potable o agua tratada. Al efecto, las tomas deberán instalarse a las puertas de entrada de los predios, giros o establecimientos; y los medidores en lugares accesibles, junto a dichas puertas, en forma tal que, sin dificultad se puedan llevar a cabo la lectura de consumo, las pruebas de funcionamiento de los aparatos y, cuando sea necesario, su reparación o cambio, según lo disponga esta Ley y la Ley de Agua para el Estado de Durango o su Reglamento.

19º.- Instalada la toma y hechas las conexiones respectivas, el Ayuntamiento, el organismo operador Municipal o intermunicipal o en su caso, la Comisión, comunicarán al propietario o poseedor del predio, giro o establecimiento de que se trate, la fecha de la conexión y la apertura de su cuenta para efectos de cobro.

20º.- En los casos en que, con motivo de la instalación de la toma o descargas o por reposición de una o ambas y como consecuencia de esto se destruya el pavimento, la guarnición o la banqueteta, se realizará de inmediato su reparación por parte del prestador de los servicios, con cargo al usuario, en los términos de la presente Ley. Los trabajos deberán realizarse en un plazo que no exceda de veinte días naturales contados a partir de la fecha en que se ordene su reparación.

21º.- Cualquier modificación que se pretenda hacer en el inmueble, giro o establecimiento, que afecte a las instalaciones de los servicios de agua potable, alcantarillado y saneamiento, obliga a los interesados a formular la solicitud correspondiente ante el Ayuntamiento, organismo operador municipal o intermunicipal o en su caso, la Comisión, sujetándose a los plazos y procedimientos establecidos para que se otorgue el permiso de la instalación y conexión de los servicios.

En ningún caso el propietario o poseedor podrá ejecutar por sí mismo el cambio de sistema, instalación y supresión de los servicios que regula la presente Ley y la Ley de Agua para el Estado de Durango.

22º.- Independientemente de los casos en que conforme a esta Ley o su Reglamento proceda la suspensión o supresión de una toma de agua o de una descarga, el interesado podrá solicitar la suspensión o supresión respectiva, expresando las causas en que se funden las mismas.

23º.- La solicitud a que se refiere el Artículo anterior, será resuelta por el organismo operador Municipal o intermunicipal o en su caso, por la Comisión, en un término de diez días a partir de su presentación.

24º.- De ser favorable el acuerdo, éste se cumplimentará dentro de los cinco días siguientes a la fecha de su notificación, corriendo por cuenta del solicitante todos los gastos inherentes a la suspensión o supresión.

25º.- No deberán existir derivaciones de tomas de agua potable o de descargas de drenaje al alcantarillado. Cualquier excepción estará sujeta a la autorización, proyecto o control en su ejecución por el organismo operador Municipal o intermunicipal o en su caso, por la Comisión, debiendo, en todo caso, contarse con las condiciones necesarias para que los mismos puedan cobrar las cuotas o tarifas que les correspondan por el suministro de dichos servicios.

26º.- Todo predio en el que se construyan edificios o condominios que tengan como destino la instalación de departamentos, despachos, negocios o comercios independientes o situaciones similares, deberá contar con las instalaciones de agua potable y alcantarillado adecuadas, autorizadas por la Autoridad competente y el organismo operador Municipal o intermunicipal o, en su caso, por la Comisión, a fin de que esté en condiciones de cobrar a cada usuario el servicio que proceda.

27º.- Las fraccionadoras o urbanizadoras de conjuntos habitacionales deberán construir por su cuenta las instalaciones y conexiones de agua potable, alcantarillado y saneamiento necesarias de conformidad con el proyecto autorizado por la Autoridad competente y las especificaciones del municipio, organismo operador Municipal o intermunicipal o, en su caso, por la Comisión (CAED); dichas obras pasarán al patrimonio de éste una vez que estén en operación.

28º.- Cuando los sistemas operadores estén en posibilidad de otorgar factibilidad de servicios proporcionando los volúmenes de agua potable y teniendo la disposición para recibir las aguas residuales en su sistema de alcantarillado, requerido por los fraccionamientos o los nuevos usuarios habitacionales, comercial y de servicios. Estos solicitarán la factibilidad de servicios de acuerdo a la presente Ley y el Reglamento del organismo operador.

29º.- Las personas que utilicen de manera clandestina los servicios de agua potable y alcantarillado, o el de abasto de agua tratada, deberán pagar las tarifas que correspondan a cinco años de estos servicios, independientemente de la cancelación de la toma y sin perjuicio de las sanciones que procedan.

30º.- La definición de predios, giros o establecimientos, la forma en que otras Autoridades o terceros deberán informar o avisar al Municipio, organismo operador Municipal o intermunicipal o, en su caso, a la Comisión, de autorizaciones o actividades relacionadas con la presente Ley de Agua para el Estado de Durango; los trámites y procedimientos que se requieran para su cumplimiento; la obligación de proporcionar información para integrar el padrón de usuarios y para facilitar el ejercicio de las atribuciones de la Autoridad y, en general, las demás disposiciones necesarias para proveer a la exacta observancia y aplicación de la presente dicha Ley, se precisarán en el Reglamento de la misma.

31º.- Acuerdo de prestación de servicios a los usuarios que se incorporan por primera vez al uso de los servicios de agua potable, alcantarillado y saneamiento.

32º.- Los usos específicos correspondientes para el derecho de conexión y la prestación de los servicios; la tarifa dependiendo de la zonaserá:

CONTRATO DOMÉSTICO	COSTO UMA
POPULAR	4.66
INTERÉS SOCIAL	9.47
RESIDENCIAL	18.19
CONTRATO NO DOMÉSTICO	COSTO UMA
COMERCIAL	19.58
PÚBLICO	19.58
INDUSTRIAL	27.35

El costo del contrato no incluye medidor, ni válvula eliminadora de aire.

Costos de la factibilidad de derechos por el otorgamiento de los servicios para los desarrolladores de vivienda, promotores, constructores y empresas en general:

Costo por vivienda:

Popular	\$ 1,500.00
Interés social	\$ 2,500.00
Media y por departamento	\$ 5,000.00
Residencial	\$ 7,500.00

Comercios:

Comercio tipo 1	\$ 2,609.00
Comercio tipo 2	\$ 5,218.00
Comercio tipo 3	\$ 7,827.00
Comercio tipo 4	\$ 10,435.00

Industriales:

Todo tipo	\$ 12,550.00
-----------	--------------

Cabe señalar que para determinar el costo se tomará en cuenta:

En viviendas:

La superficie m2 (tamaño), tipo de vivienda y construcción, número de servicios sanitarios (W.C., lavabo, regadera, etc.), zona de ubicación.

En comercios:

La superficie m2 (tamaño), tipo construcción, zona de ubicación, número de servicios sanitarios (W.C., lavabo, etc.), giro del negocio etc.

Las tarifas se actualizarán anualmente en el mes de enero con base al índice nacional de precios al consumidor y al comportamiento en el costo de los aparatos medidores.

3.2. APARATOS MEDIDORES

Dispositivo utilizado para cuantificar los consumos de agua potable, en las tomas de los usuarios: domésticos, comerciales,

públicos e industriales.

El costo del aparato medidor ya instalado será de:

DIÁMETRO DEL MEDIDOR	COSTO UMA
½ " DE DIÁMETRO	5.90
¾ " DE DIÁMETRO	11.90
1" DE DIÁMETRO	18.76
1 ½" DE DIÁMETRO	52.44
2" DE DIÁMETRO	133.58
VÁLVULA EXPULSORA	3.17

Las tarifas se actualizarán anualmente en el mes de enero con base al índice nacional de precios al consumidor y al comportamiento en el costo de los aparatos medidores.

3.3. CAMBIO DE NOMBRE

Trámite que solicitan los usuarios para cambiar de nombre un contrato existente, a uno nuevo, acreditando con documentos el trámite a otro nombre o razón social.

El costo de este trámite es de:

- a) Contrato Doméstico 1.1510 UMA
- b) Contrato Comercial e Industrial 1.4387 UMA

3.4. HABILITACIONES

Trámite que solicitan los usuarios, para que se les habilite de nuevo el servicio de agua potable y alcantarillado, después de haber estado en receso.

El costo de este trámite es de: 1.4387 UMA

3.5. RECONEXIONES

Trámite que solicitan los usuarios, para que se les reconecte el servicio de agua potable, después de haber sido cortado por adeudo.

El costo de este servicio es de:

- a) Por medidor 0.7101 UMA
- b) Por banqueta 1.3812 UMA

3.6. DESAZOLVES

Trámite que solicita un usuario para desazolvar (limpiar de alguna obstrucción) las líneas de agua potable o alcantarillado en el interior del domicilio del usuario o en el registro sanitario del predio. El costo varía de acuerdo al trabajo que se tenga que realizar o al volumen que tenga que desazolvarse y se encuentra entre:

CONCEPTO:	COSTO UMA
LIMPIEZA CON VARILLAS	2.00
LIMPIEZA CON HIDROJET	4.4263
OTROS TRABAJOS EN CENTROS ESCOLARES PÚBLICOS (COMO GASTO DE RECUPERACIÓN)	8.28 (POR VIAJE DEL EQUIPO).
TRABAJO CON HIDROJET EN EMPRESAS COMERCIALES E INDUSTRIALES (EN FOSAS SÉPTICAS Y TRAMPAS DE GRASAS)	24.74POR HORA DE TRABAJO)

Los costos se actualizarán anualmente en el mes de enero con base al índice nacional de precios al consumidor y al

comportamiento en el costo de los insumos utilizados.

3.7. DUPLICADOS

Trámite que solicita el usuario, para que se le imprima un nuevo recibo de pago de su estado de cuenta en su contrato.

El costo por un duplicado de su estado de cuenta (recibo) es de 0.12 UMA

3.8. COMISIONES POR CHEQUES DEVUELTOS

La comisión por la devolución de un cheque expedido a AMD, estará sujeta a: El librador de un cheque presentado en tiempo y no pagado, por causa imputable al propio librador, resarcirá al tenedor de daños y perjuicios que con ello le ocasione, dará lugar al cobro del monto del cheque y además, a una indemnización que será siempre del 20% del valor de éste.

3.9. VENTA DE AGUA EN PIPAS Y AGUA PURIFICADA EN GARRAFÓN

a) Costo por surtir agua potable en pipa en el domicilio del usuario que así lo solicite (dentro de la Ciudad).

I. El costo es de: 1.4042 UMA por m³ de agua entregado en el domicilio.

b) El costo del garrafón de agua purificada abastecido por AMD, será en el punto de venta en el que Organismo Operador tenga infraestructura; asimismo, los beneficiarios de este servicio serán aquellos usuarios con tarifa doméstica (servicio medido o cuota fija) que estén al corriente en el pago de los servicios y sin adeudo alguno.

I. El costo de recuperación del llenado del garrafón es de: 0.07 UMA, incluye lavado, desinfectado y líquido.

3.10. CARTAS DE NO ADEUDO

Trámite Documento que solicita el usuario, para que se le entregue para algún trámite personal una carta de no adeudo con AMD, por los servicios que le presta AMD de agua potable, alcantarillado y saneamiento.

a) El costo por carta de no adeudo es de: 0.6906 UMA

3.11. REPOSICIÓN DE TOMA DE AGUA POTABLE

Trámite que solicita un usuario, para que se le cambie su toma domiciliaria, por encontrarse en malas condiciones, así como cuando una toma en particular ya tiene más de tres reparaciones; será responsabilidad del usuario efectuar el cambio de la misma, dicha toma podrá ser reparada por el personal de AMD con cargo al usuario en su recibo, para evitar que se siga presentado el desperfecto en la toma.

El costo depende de la longitud de la misma, así como de los materiales utilizados, si la toma es corta o larga, y se basa en:

- a) Toma corta (hasta cuatro metros de longitud): 25 UMA
- b) Toma larga (más de cuatro metros y hasta 12 metros): 32.10 UMA

Las tarifas se actualizarán anualmente en el mes de enero con base al índice nacional de precios al consumidor y al comportamiento en el costo de los materiales usados.

3.12. REPOSICIÓN DE DESCARGA SANITARIA

Trámite que solicita un usuario para que se le cambie su descarga sanitaria en su domicilio, por encontrarse en malas condiciones.

El costo depende de la longitud de la misma y se basa en:

DIÁMETRO	COSTO UMA
6"	50.26

Las tarifas se actualizarán anualmente en el mes de enero con base al índice nacional de precios al consumidor y al comportamiento en el costo de los materiales usados.

3.13. INSCRIPCIÓN A LICITACIONES

Costo que tiene para inscribirse a participar a una licitación pública, para ejecutar obra pública de los diferentes programas de AMD, por parte de los interesados.

El costo de inscripción es desde 30 hasta 60 UMA

3.14. MANTENIMIENTO A MEDIDORES

Costo que se tiene, a solicitud del usuario, por arreglar o cambiar partes a medidores dañados o descompuestos y que dependiendo del arreglo es el cobro.

El costo promedio de arreglo es de 1.7753 UMA

3.15. MATERIAL DE PLOMERÍA

Cobro que se realiza a los usuarios, por el arreglo de tomas de agua potable, descarga de drenaje y cuadros de medidor y que AMD suministra los diferentes materiales a utilizar, así como la mano de obra.

El costo mínimo de estos servicios es de 1.7753 UMA para el arreglo de cuadro de medidor, en los demás casos se estará a las necesidades de material y a las horas hombre invertidas en dichos trabajos no debiendo exceder de 10 UMA

3.16. TARIFAS DE AGUA RESIDUAL Y AGUA RESIDUAL TRATADA

El cobro de agua residual y agua residual tratada se hará conforme a las siguientes bases:

1º. Agua residual. El líquido de composición variada, resultante de cualquier uso primario del agua por el cual haya sufrido la degradación de sus propiedades originales.

En el Municipio de Durango la tarifa por m³ de agua residual será de 0.0077 UMA más IVA.

2º. Agua residual tratada. El líquido de composición variada, que proviene de un conjunto de operaciones y procesos de tratamiento a los cuales es sometida el agua residual, para reducir sus cargas contaminantes.

En el Municipio de Durango la tarifa por m³ de agua residual tratada será de 0.0411 UMA más IVA.

3.17. ESTUDIOS Y PROYECTOS

1º.- El presente, establece las normas, disposiciones y ordenamientos, mediante los cuales AMD podrá otorgar los distintos servicios que se le solicitan, relacionados con el agua, agua potable, alcantarillado, saneamiento y disposición de aguas residuales crudas o tratadas.

2º.- Toda solicitud relacionada con nuevos desarrollos o modificaciones de fraccionamientos, edificios, conjuntos habitacionales, comercios, industrias o cualquier otra actividad donde se requieran los servicios de AMD, deberá estar sustentada en los términos de la presente.

3º.- AMD, es la autoridad administrativa encargada de dar cumplimiento a la presente y demás disposiciones legales en materia de servicios de agua potable, alcantarillado, saneamiento y disposición de aguas residuales.

4º.- Las personas físicas o morales que requieran de la autorización para la prestación de los servicios a través de la factibilidad de AMD, deberán solicitarlo a través del siguiente mecanismo:

- VI. Presentar escrito dirigido al Director General de AMD, mediante el cual se manifieste la solicitud del servicio, para obtener, una vez cumplidos los requisitos, la factibilidad de servicios requeridos;
- VII. Reportar domicilio, código postal y teléfono, para oír y recibir notificaciones;
- VIII. Indicar el Registro Federal de Causantes (persona física o moral), incluyendo su homonimia;
- IX. Acreditar la personalidad:
 - a) Persona Física: Con credencial de elector o identificación oficial con fotografía, y
 - b) Persona Moral: Con la escritura pública constitutiva de la empresa y el poder legal para hacer los trámites ante AMD;
- X. Presentar copia de la escritura del predio con la que acredite la propiedad, donde requiera los servicios, y
- XI. Presentar los planos topográficos del terreno que se quiera urbanizar, donde se incluya:
 - a) Curvas de nivel, localización, orientación y detalles relevantes, indicando el banco de nivel que haya servido para el

levantamiento, utilizando escalas de 1:500 hasta 1:200 según la magnitud del desarrollo habitacional, comercial e industrial.

Para todos los casos, presentar planos de lotificación, donde se dé a conocer la demanda de servicios que se requiera, para cada caso.

5º.- AMD, responderá por escrito al solicitante, en un plazo no mayor de 15 días hábiles y en él se mencionará la disponibilidad de los servicios solicitados, establecerá los puntos de conexión a las redes de agua potable y alcantarillado y autorizará por escrito para continuar con los trámites.

6º.- Si en la respuesta que presente AMD, sobre la factibilidad de los servicios solicitados, se menciona que se tiene la disponibilidad, para llevarlos a donde se requieren, el solicitante tendrá un período de 20 días hábiles, para cumplir con todos los requisitos.

7º.- El escrito que presente, el solicitante de un servicio, no lo faculta para que realice ningún tipo de obras, ni a conectarse a las redes de agua potable o alcantarillado.

8º.- En el caso de que no exista factibilidad para alguno o varios de los servicios solicitados, AMD mencionará la razón por la cual no pueda proporcionar dichos servicios, pero a cambio de ello, le propondrá al solicitante, la manera de resolver su problema, mencionando obras o acciones que deba realizar, para que se le pueda otorgar la factibilidad solicitada.

9º.- Cuando las aguas residuales, que pretenda descargar el solicitante en la red de alcantarillado y saneamiento de AMD, no cumplan con lo establecido en la Norma Oficial Mexicana NOM-002- ECOL-1996 o NOM-003-ECOL- 1997, no se le autorizará la conexión a la red de alcantarillado, por lo que será necesario que el solicitante haga lo conducente para que cuente con su propio sistema de tratamiento de aguas residuales, de acuerdo a las normas oficiales y de AMD.

10º.- La realización de las obras hechas por los Promotores de desarrollos habitacionales, de comercios, industrias o prestadores de servicios, para conectarse a las redes de agua potable, alcantarillado o para el tratamiento de aguas residuales, no serán motivo para exentar los pagos de los derechos de conexión o factibilidad de servicios.

11º.- Para continuar con el trámite de la solicitud de factibilidad de servicios, el Promotor deberá presentar mediante una carta los siguientes documentos: Memorias de cálculo, basada en: los manuales de agua potable, alcantarillado y saneamiento, emitidos por la Comisión Nacional del Agua; las Normas Oficiales Mexicanas, Normas Mexicanas y Proyectos de Normas Oficiales Mexicanas, para obras de agua potable, alcantarillado y saneamiento, así como por las referencias indicadas en catálogos sobre avances tecnológicos, que en el sector de agua potable y alcantarillado se presenten. En archivo electrónico y tres ejemplares impresos. En los casos que las instalaciones interiores o la calidad del agua residual lo requiera, planos y memorias de cálculo de los sistemas de tratamiento de aguas residuales y estaciones de bombeo. En archivo electrónico y tres ejemplares impresos.

I. Los proyectos, deberán obedecer a criterios de eficiencia y calidad en todos sus aspectos y deberán resolver integral y eficientemente, la prestación de los servicios que ofrezca el solicitante;

II. Para todos los casos, los costos de las redes y sistemas interiores y sus conexiones, serán cubiertos por el solicitante y las fallas que se deriven por su mala colocación o mal funcionamiento, será responsabilidad exclusiva del solicitante;

III. Se podrán aplicar los procedimientos específicos de cálculo para cada tipo de instalación, siempre y cuando el método de cálculo sea oportunamente reportado, para la aprobación de AMD;

IV. Todos los proyectos, que se presenten a AMD, deberán incluir la instalación de dispositivos ahorradores de agua para promover su uso eficiente;

V. Cuando, a criterio de AMD, las condiciones de la zona donde se solicita la factibilidad de servicios de agua potable lo requieran y con el propósito de asegurar el abastecimiento del agua potable, AMD indicará la instalación de cisternas, éstas no podrán ser menores a dos (2) metros cúbicos de capacidad;

VI. Los equipos y materiales que proponga el Promotor en sus proyectos, deberán estar sustentados en criterios de calidad y que garanticen un funcionamiento de largo plazo;

VII. Los proyectos que se presenten a AMD, deberán contemplar las descargas pluviales independientes, por lo que, en ningún caso, se autorizará las descargas pluviales, a la red de drenaje sanitario, y

VIII. Acatar las demás disposiciones, que, por motivos particulares de la solicitud presentada, le señale AMD al solicitante.

Para cualquier tipo de desarrollos, se deberán presentar los planos de lotificación debidamente autorizados por la Dirección Municipal de Desarrollo Urbano y Obras Públicas, así como por la Subdirección de Propiedad Inmobiliaria; con estos planos se determinará la demanda de los servicios que se requieran. En archivo electrónico de Auto CAD e impresos

12º.- AMD recibirá del Promotor, los proyectos, para que, basado en las normas, se formulen las observaciones que estime pertinentes y si no las hubiere, se aprueben. AMD, realizará la revisión de los proyectos presentados por el Promotor y emitirá el dictamen por escrito, en un plazo no mayor de diez días hábiles.

13º.- Una vez que los proyectos sean aprobados, AMD calculará el pago que deberá hacer el Promotor, por los derechos de la factibilidad de los servicios de agua potable, alcantarillado y saneamiento

14º.- Los derechos de factibilidad se calcularán bajo el criterio de recuperar, de manera proporcional, el costo del mantenimiento de la infraestructura requerida para la prestación de un buen servicio en el corto, mediano y largo plazo.

a) El cálculo de los derechos por la utilización y mantenimiento de la infraestructura de agua potable y alcantarillado, así como para la operatividad de las plantas de tratamiento de las aguas residuales, tendrán como base los proyectos de agua potable y alcantarillado presentados por el Promotor a AMD. Se harán de acuerdo con el caudal máximo horario, establecido en la memoria de cálculo de agua potable, los Promotores pagarán la cantidad de ciento cincuenta mil ciento noventa y seis pesos 00/100 M. N. más IVA, por cada litro por segundo solicitado. El desglose de este importe, corresponde al 50% por el uso y mantenimiento de la infraestructura de agua potable, el 30% por el uso y mantenimiento de la infraestructura de alcantarillado, y el 20% corresponde por el mantenimiento de la infraestructura y equipos de las plantas de tratamiento de aguas residuales;

a) En el caso de que alguno de los servicios, no sea prestado por AMD, debido a la falta de factibilidad o al interés del solicitante, se pagará únicamente la parte correspondiente a los servicios prestados por AMD;

b) Los establecimientos que en sus proyectos calculen que consumirán menos de 35 metros cúbicos al mes y más de 15 metros cúbicos al mes, pagarán como mínimo, por derechos de conexión, 104.8 UMA más I.V.A. Entre este tipo de establecimientos se encuentran los siguientes: Restaurantes pequeños, mini súper, mercados, viveros, tortillerías, panaderías, guarderías, escuelas, conjuntos de oficinas, salones de fiestas;

c) En el caso de establecimientos que requieran servicios únicamente para un W.C., un lavabo y una regadera, que en sus proyectos calculen que consumirán un volumen máximo de 15 metros cúbicos al mes, pagarán el importe mínimo de 54.55 UMA más I.V.A. Ejemplos de este tipo de establecimientos son los dedicados a: Miscelánea, oficina chica, estética o peluquería, consultorio médico, café internet, videojuego y farmacia o botica;

d) Adicionalmente a los derechos de conexión señalados en los puntos anteriores, los Promotores deberán pagar por la supervisión de las obras el 2.00% del importe por derechos de conexión, y

e) En el caso de que el solicitante requiera agua para el proceso de construcción, deberá pagar 0.0896 UMA por metro cuadrado de construcción.

15º.- El Promotor será responsable de realizar las obras para llevar los servicios solicitados, desde el punto de conexión a las redes de agua potable y alcantarillado, indicados por AMD, hasta el establecimiento, así mismo, se hará cargo de pagar todos los costos relacionados con las obras, incluyendo, permisos, licencias, afectaciones. Las obras se realizarán bajo la supervisión de AMD.

16º.- De acuerdo a los proyectos autorizados, el Promotor deberá pagar anticipadamente, los medidores y las válvulas limitadoras de agua que se requieran, mismos que tendrá en resguardo AMD para que una vez que se hagan los contratos de individuales respectivos, AMD proceda a instalarlos.

Las tomas domiciliarias deberán cumplir con la NOM-001-CONAGUA-2011 y estar construidas hasta el límite del predio del establecimiento, por ningún motivo el Promotor o el usuario conectará el servicio de agua potable, hasta que personal de AMD realice la instalación del medidor.

17º.- Los casos no previstos en el presente Anexo serán analizados de manera específica por AMD, para definir tanto la factibilidad de servicios, como el costeo de los derechos por la utilización de la infraestructura de agua potable y alcantarillado, así como para mantenimiento de la infraestructura de las plantas de tratamiento de aguas residuales.

18º.- En aquellos conceptos en donde esta Ley de Ingresos contempla el cobro en Unidad de Medida y Actualización (UMA), se entenderá que es la vigente al valor actualizado de la UMA que se calculará y determinará anualmente por el INEGI de conformidad con el Artículo 4 de la Ley para Determinar el Valor de la Unidad de Medida y Actualización.

19º.- El pago por derechos de factibilidad de servicios, podrá ser:

a) Al contado en una sola exhibición, o

b) En dos parcialidades, previo convenio con AMD, para pagar un anticipo del 50% del total del pago de factibilidad y el otro 50% en el transcurso de los 30 días siguientes de la firma de convenio. Para garantizar el cumplimiento del convenio, el Promotor deberá tramitar una fianza, en los términos exigidos por AMD.

20º.- La falta de pago oportuno, para lograr la autorización de la factibilidad de los servicios solicitados, el incumplimiento en cualesquiera de los términos del convenio, dará por resultado la cancelación de la factibilidad otorgada.

21º.- Una vez cumplidos los requisitos de documentación, proyectos y pago de derechos, AMD otorgará, al Promotor, el certificado y el oficio de Factibilidad.

22º.- Tratándose de establecimientos que cuenten con fuente de abastecimiento de agua potable propia, que deseen incorporarlas al Organismo AMD, para su operación y mantenimiento, deberán presentar solicitud y copia del Título de Concesión, para la explotación del agua, expedida por la Comisión Nacional del Agua.

23º.- AMD, para verificar las condiciones del apartado anterior, hará una evaluación del volumen anual concesionado, para saber si es suficiente para abastecer a la zona a la que se pretende llevar los servicios, asimismo, se analizará la calidad del agua, el estado de las redes, los equipos electromecánicos y de los equipos electrónicos.

24º.- El solicitante deberá cumplir, en tiempo y forma, con las condiciones de pago que el Organismo AMD establezca por los derechos de conexión a la red de alcantarillado y al sistema de tratamiento de aguas residuales.

25º.- Los sistemas de abastecimiento (pozos, tanques de almacenamiento y regulación) deberán cumplir con las características que AMD establezca. En el caso de pozos profundos, como mínimo se presentará la siguiente información:

- a. Estudio de prospección geo hidrológica y geofísica;
- b. Memoria descriptiva de la perforación;
- c. Cortes litológicos;
- d. Aforos;
- e. Diseño del pozo;
- f. Diseño y selección del equipo de bombeo;
- g. Diseño eléctrico;
- h. Diseño de la instrumentación y control (Válvulas, medidor de caudal, etc.) incluyendo el sistema de automatización;
- i. Diseño de la caseta de cloración y centro de control de motores;
- j. Aprobación de la CNA para la transferencia del Título de Concesión;
- k. Cesión, a nombre de AMD, de los derechos para la explotación del pozo;
- l. Escrituración a nombre de AMD del terreno donde se ubica el pozo, el terreno debe medir como mínimo 15 por 15 metros y debe estar cercado; AMD proporcionará plano tipo para la construcción del cerco perimetral;
- m. Diseño de los sistemas de almacenamiento y regulación de agua potable (Tanques);
- n. Copia del dictamen de impacto ambiental, emitido por la Secretaría de Recursos Naturales y Medio Ambiente, del Estado de Durango, y
- o. Una vez que las obras hayan sido concluidas y probadas hidrostáticamente, el Promotor, deberá entregarlas a satisfacción de AMD, mediante un acta de entrega recepción ya que estas obras pasarán a ser propiedad de AMD.

26º.- Los derechos de factibilidad son intransferibles y tendrán una vigencia de tres años.

27º.- Si el solicitante no utiliza en los tres años de vigencia, los derechos adquiridos en la factibilidad de servicios éstos prescribirán y el Organismo AMD determinará su utilización.

28º.- Si el usuario no utiliza el total de los derechos adquiridos o parte de ellos, en los dos primeros años de vigencia, deberá pagar la actualización de acuerdo a los incrementos en los costos de los conceptos cobrados en la factibilidad, recalculado en los derechos no utilizados.

29º.- El solicitante, está obligado a dar aviso a AMD con tres días de anticipación, cuando requiera hacer las interconexiones a las redes de AMD.

30º.- AMD deberá establecer los mecanismos de supervisión, para que se dé cumplimiento a los proyectos autorizados y a las obligaciones establecidas en el Oficio de Factibilidad.

31º.- La falta de cumplimiento a las obligaciones adquiridas por el Promotor en el trámite de factibilidad de los servicios solicitados, cancelará dicho documento.

32º.- Los solicitantes que se encuentren en el caso de Promotores de nuevos desarrollos, están obligados, a depositar una garantía o fianza, por el término de cuatro años, para garantizar la calidad de los trabajos que se realicen en materia de agua potable, alcantarillado y saneamiento.



EL CIUDADANO DOCTOR JOSÉ ROSAS AISPURO TORRES
GOBERNADOR DEL ESTADO LIBRE Y SOBERANO DE
DURANGO, A SUS HABITANTES, S A B E D:

QUE LA H. LEGISLATURA DEL MISMO SE HA SERVIDO DIRIGIRME
EL SIGUIENTE:

Con fecha 25 de octubre del presente año, los CC. C.P. Homero Martínez Cabrera y Dr. José Dimas López en su carácter de Presidente y Secretario del R. Ayuntamiento del Municipio de Lerdo, Dgo., presentaron a esta H. LXIX Legislatura del Estado, Iniciativa de Decreto que contiene *LEY DE INGRESOS DEL MUNICIPIO DE LERDO, DGO., PARA EL EJERCICIO FISCAL 2022*; misma que fue turnada a la Comisión de Hacienda, Presupuesto y Cuenta Pública integrada por los CC. Diputados: Silvia Patricia Jiménez Delgado, Luis Enrique Benítez Ojeda, Christian Alán Jean Esparza, Alejandro Mojica Narvaez, Alicia Guadalupe Gamboa Martínez, David Ramos Zepeda y Alejandra del Valle Ramírez; Presidente, Secretario y Vocales respectivamente, los cuales emitieron su dictamen favorable con base en los siguientes:

ANTECEDENTES DE LA INICIATIVA

La Constitución Política del Estado Libre y Soberano de Durango, en su artículo 78 fracción V, dispone que el derecho de iniciar leyes y decretos compete entre otros, a los municipios en cuanto a su administración municipal, bajo ese tenor, el Presidente y Secretario del Ayuntamiento del Municipio de Lerdo, Dgo., presentaron ante este Congreso del Estado, iniciativa que contiene Ley de Ingresos del Municipio de Lerdo, Dgo., para el ejercicio fiscal 2022, misma que fue aprobada en Sesión Pública de Cabildo No. 95 de fecha 28 de octubre de 2021.

En ese orden de ideas, el artículo 150 de la Constitución en comento, contempla que: *"Los municipios administrarán libremente su hacienda, la cual se formará de los rendimientos de los bienes que les pertenezcan, así como de las contribuciones y otros ingresos que el Congreso del Estado establezca a su favor; en todo caso:*

114 Percibirán las contribuciones, incluyendo tasas adicionales que establezca el Estado sobre la propiedad inmobiliaria, de su fraccionamiento, división, consolidación, traslación y mejora; así como las que tengan por base el cambio de valor de los inmuebles.

115 Las participaciones, aportaciones y subsidios federales, que serán cubiertas por la Federación a los municipios con arreglo a las bases, montos y plazos que anualmente se determine en las leyes.

116 Los ingresos derivados de la prestación de servicios públicos a su cargo; así como los productos y aprovechamientos que le correspondan.

Los ayuntamientos propondrán al Congreso del Estado las cuotas y tarifas aplicables a impuestos, derechos, contribuciones de mejoras y las tablas de valores unitarios de suelo y construcciones que sirvan de base para el cobro de las contribuciones sobre la propiedad inmobiliaria.

Los ayuntamientos enviarán al Congreso del Estado su iniciativa de ley de ingresos en los plazos que determine la ley.

Los presupuestos de egresos serán aprobados por los ayuntamientos con base en sus ingresos disponibles y deberán incluir en los mismos, los tabuladores desglosados de las remuneraciones que perciban los servidores públicos municipales.

...

Por lo que, derivado de tal disposición Constitucional, la Ley Orgánica del Municipio Libre del Estado de Durango, establece en su artículo 33, inciso C) que es responsabilidad de los ayuntamientos en materia de hacienda pública municipal, aprobar su iniciativa de Ley de Ingresos para el ejercicio fiscal que corresponda y remitirla al Congreso del Estado, a más tardar el día último del mes de octubre del año respectivo.

En tal virtud, la Comisión que dictaminó, al entrar al estudio y análisis de iniciativa aludida en el proemio del presente, dio cuenta que se materializan dichas disposiciones, así como lo establecido por los artículos 52, fracción XXI y 85 fracción XVI de la Ley Orgánica del Municipio Libre del Estado de Durango, presentando en consecuencia su iniciativa de Ley de Ingresos en tiempo y forma, tal como se expone en el primer párrafo del presente.

CONSIDERANDOS

PRIMERO. Este Congreso Local, a fin de dar cumplimiento a lo establecido en los artículos 115 fracción IV, párrafo octavo, de la Constitución Política de los Estados Unidos Mexicanos y 82 fracción I, inciso a) de la Constitución Política del Estado Libre y Soberano de Durango, emite el presente dictamen, toda vez que dichos preceptos facultan a este Poder Legislativo a aprobar anualmente las leyes de ingresos del Estado y de los Municipios, que regirán el ejercicio fiscal siguiente, en este caso, para el año 2022, así como la ley que contiene el presupuesto de egresos del Estado, que deberá incluir los tabuladores desglosados de las percepciones de los servidores públicos.

SEGUNDO. En el caso que nos ocupa, la Comisión dio cuenta que la administración pública municipal, debe contar con recursos humanos, materiales, técnicos y financieros, que le permitan llevar a cabo la prestación de los servicios públicos que le corresponden; en este sentido, efectúa un proceso de planeación, que parte de un diagnóstico, para establecer las estrategias y acciones a realizar, de acuerdo a las necesidades prioritarias de la población de las diferentes localidades del municipio; estas acciones se contemplan en el Plan Estatal de Desarrollo y los Planes Municipales de Desarrollo, y desde luego, en sus Programas Anuales de Trabajo.

Es indudable que la administración municipal, conoce la importancia de su responsabilidad, por ser el nivel de gobierno más cercano a la población, es la que conoce sus problemas y necesidades, la que cotidianamente dialoga y comparte; y de manera corresponsable, al



lado de los sectores privado y social, busca las mejores alternativas y las plasma en los planes y programas a desarrollar durante su gestión.

TERCERO. En cuanto a la integración de la propuesta que constituye la iniciativa, no escapó a esta dictaminadora el hecho de que el fortalecimiento de las haciendas públicas municipales constituye una prioridad relevante para el Poder Legislativo, puesto que las facultades y obligaciones fiscales deben ser ejercidas para posibilitar una mayor recaudación. Las facilidades que se otorgan a los contribuyentes del Impuesto Predial, del Impuesto Sobre Traslación de Dominio de Bienes Inmuebles y del Derecho por prestación del Servicio de Agua Potable, en adeudos de ejercicios anteriores, permitirán una mayor recaudación, facilidades que también alcanzan a los contribuyentes puntuales, respecto de los impuestos y derecho mencionados, pues al cumplir con sus obligaciones fiscales en tiempo recibirán un subsidio que permitirá engrosar los caudales públicos. El establecimiento de facilidades fiscales vía subsidio, sin duda facilitarán la recaudación de compromisos anteriores y procurarán la protección a los sectores más desfavorecidos económicamente, estableciendo tarifas preferentes al Impuesto Predial, Impuesto Sobre Traslación de Dominio de Bienes Inmuebles, así como en el derecho del Agua, para aquellos propietarios de predios urbanos, que sean jubilados, pensionados y discapacitados, legalmente acreditados, o mayores de 60 años en precaria situación económica; lo anterior, en razón de que la Suprema Corte de Justicia de la Nación ha establecido que el hecho de que el legislador contemple subsidios dentro de una ley, ello no contraviene lo dispuesto por nuestra Carta Fundamental, ya que al otorgar éstos, es porque en las mismas leyes se reflejan intereses sociales o económicos de los sujetos beneficiados, que los diferencian del resto de los contribuyentes que amerita que se les dé un tratamiento fiscal diferente, pues existen otras leyes que procuran su protección.

CUARTO. Ahora bien, es importante resaltar que a raíz de la entrada en vigor de la Ley General de Contabilidad Gubernamental, en fecha uno de enero de 2009, ésta vino a hacer un gran cambio en las entidades federativas, toda vez que tal como lo dispone dicho ordenamiento, su objeto es establecer los criterios generales que regirán la contabilidad gubernamental y la emisión de la información financiera de los entes públicos, con el fin de lograr su adecuada armonización, por lo que los gobiernos estatales deberán coordinarse con los municipales para que éstos armonicen su contabilidad con base en las disposiciones de dicha Ley.

En tal virtud, los entes públicos aplicarán la contabilidad gubernamental para facilitar el registro y la fiscalización de los activos, pasivos, ingresos y gastos y, en general, contribuir a medir la eficacia, economía y eficiencia del gasto e ingresos públicos, la administración de la deuda pública, incluyendo las obligaciones contingentes y el patrimonio del Estado.

QUINTO. En ese tenor, resulta pues de gran importancia señalar que las leyes de ingresos son tributarias, con la vigencia de un año, mismas que cuentan con los conceptos de cobro, aprobados por el Consejo Nacional de Armonización Contable, de acuerdo a lo que dispone el artículo 9 de la Ley General de Contabilidad Gubernamental, y sobre esos conceptos será que emitan su cobro, a excepción de aquellos que se encuentran suspendidos, en virtud de la Declaratoria de Coordinación en Materia Federal de Impuestos y Derechos entre la Federación y el Estado de Durango.

SEXTO. En otro orden de ideas, en fecha 15 de diciembre de 2016, el Congreso de la Unión emitió el Decreto mediante el cual aprueba la Ley para Determinar el Valor de la Unidad de Medida y Actualización (UMA), misma que tiene por objeto establecer el método de cálculo que debe aplicar el Instituto Nacional de Estadística y Geografía (INEGI) para determinar el valor actualizado de la Unidad de Medida y Actualización, por lo que será el INEGI, el facultado para publicar en el Diario Oficial de la Federación dentro de los primeros diez días del mes de enero de cada año el valor diario, mensual y anual en moneda nacional de la UMA y entrarán en vigor dichos valores el 1o. de febrero de dicho año, de acuerdo a lo establecido en la ley en mención, a lo que estarán sujetos los cobros contenidos en la presente ley, por lo que, los cobros en dicha ley de ingresos se establecen en Unidad de Medida y Actualización (UMA).

SÉPTIMO. En fecha 18 de noviembre de 2021, se aprobó el decreto número 10 que contiene reforma al artículo 45 de la Ley de Presupuesto, Contabilidad y Gasto Público, a fin de que los municipios, dentro de su presupuesto de egresos anual destine al menos el 1% de sus ingresos de libre disposición, con el objeto de crear una cuenta para laudos laborales, ello en razón de los problemas que se han suscitado en fechas recientes, dentro de los municipios, al término de cada administración que algunos de los exempleados al no obtener la indemnización correspondiente, demandan a la administración, y es cuando el Tribunal Laboral Burocrático emite el laudo correspondiente, y es entonces, cuando no hay recurso suficiente para dar cumplimiento a las resoluciones laborales.

Dicho fondo deberá constar expresamente tanto en acta, como en estados financieros de entrega-recepción de la administración saliente a la administración entrante, así como en el acumulado de la administración saliente, a fin de que, si no se le dio uso en la administración que entrega, se entregue a la administración entrante, y así sucesivamente. Dicho monto deberá ser auditado por la Entidad de Auditoría Superior del Estado, toda vez que al momento de que se realice el ingreso de cuando menos el 1% deberá registrarse en su contabilidad para que la Entidad esté en condiciones de fiscalizar dicho fondo, con el objeto de que éste no se destine a otro fin que no sea el pago de laudos laborales.

Por lo que, si dentro del presupuesto de egresos, que el Municipio haya presentado anexo a su iniciativa de ingresos, no lo consideró para el próximo ejercicio fiscal, en cuanto la Secretaría de Finanzas y de Administración publique las participaciones y aportaciones correspondientes a los municipios, éstos deberán adecuar su presupuesto a fin de que integren dicha partida. Dicho artículo quedó de la siguiente manera:

"ARTÍCULO 45.- Los municipios, a través de sus ayuntamientos, aprobarán libremente sus Presupuestos de Egresos para el Ejercicio Fiscal que corresponda, pero dicho presupuesto deberá seguir en lo general, las mismas reglas establecidas por esta Ley respecto de la conformación del Presupuesto de Egresos del Estado; dichos presupuestos deberán ser presentados ante el Congreso del Estado junto con la iniciativa que contenga la Ley de Ingresos para el ejercicio fiscal siguiente; además, en el mismo presupuesto cada uno de



los Ayuntamientos deberán destinar cuando menos el 1% de su presupuesto de ingresos anual de libre disposición, a fin de crear un fondo para el pago de laudos laborales, dicho fondo deberá reflejarse en sus registros contables, y al término de la administración al momento de hacer la entrega recepción, se deberá incluir esta información expresamente en el acta, así como en los estados bancarios del mismo.

Al momento de que la Secretaría de Finanzas y Administración del Gobierno del Estado, publique en el Periódico Oficial del Gobierno del Estado de Durango, las participaciones y aportaciones de cada uno de los municipios, estos deberán adecuar sus presupuestos de egresos y desde ese momento destinar el monto de cuando menos el 1% de sus ingresos de libre disposición, en base a los períodos en los que reciban las participaciones y aportaciones federales, y al momento de depositar dicho monto se deberá hacer también lo correspondientes sobre sus ingresos de derechos, contribuciones de mejoras, impuestos, productos y aprovechamientos, a fin de que dicha cantidad vaya generando rendimientos; estas modificaciones, el ayuntamiento las deberá notificar al Congreso del Estado de Durango, así como a la Entidad de Auditoría Superior del Estado".

OCTAVO. Además de lo anterior, los suscritos, consideramos que siendo la intención primigenia del dictamen que la recaudación en sí no constituye un fin, sino que es un medio para obtener ingresos encaminados a satisfacer las necesidades sociales, dentro del trazo establecido en el texto constitucional, tal como se desprende del artículo 31, fracción IV de la Constitución Política de los Estados Unidos Mexicanos, que conmina a contribuir a los gastos públicos y no a la acumulación de recursos fiscales; lo anterior, en atención a que mientras los medios tributarios utilizados por el Estado para obtener recursos -las contribuciones- deben tener un fin necesariamente fiscal -al cual, conforme a criterios jurisprudenciales, pueden adicionarse otros fines de índole extrafiscal-, los montos que generen las contribuciones y todos los demás ingresos del Estado, apuntarán siempre hacia objetivos extrafiscales.

Ahora bien, a la luz de estos criterios jurisprudenciales y normativos, y a fin de apearnos estrictamente al marco constitucional en materia tributaria, encuentra exacta aplicación en la especie, la Tesis Jurisprudencial 1a./J. 107/2011, materia Constitucional, correspondiente a la Novena Época, con número de Registro 161079, emitida por la Primera Sala de nuestro Máximo Tribunal, visible en la página 506, Tomo XXXIV, Septiembre de 2011, Fuente, Semanario Judicial de la Federación y su Gaceta.¹

NOVENO. Importante resulta mencionar, que en fechas recientes se llevó a cabo la socialización de una iniciativa de decreto de adición del artículo 62 Bis del Código Fiscal Municipal, por parte de un grupo de legisladores de la Sexagésima Novena Legislatura, a fin de establecer el mes de marzo como mes de la escrituración de vivienda de interés social y popular y de terrenos populares, además de otorgar subsidios en el impuesto sobre traspaso de dominio de bienes inmuebles, de avalúo y demás trámites relacionados con la escrituración de viviendas de interés social y popular, así como en los gastos respectivos de ejecución, multas y recargos, aplicables a los trámites relacionados con la escrituración de viviendas de interés social y popular y de terrenos populares; dicha iniciativa fue aprobada por este Congreso, mediante Decreto número 08 de fecha 18 de noviembre de 2021, y el cual contiene lo siguiente: "ARTÍCULO 62 Bis. Las presidentas y/o presidentes municipales, durante el mes de marzo podrán otorgar subsidios que podrán ser hasta de un 80% en el Impuesto Sobre Traspaso de Dominio de Bienes Inmuebles, de Avalúo y demás trámites relacionados con la escrituración de viviendas de interés social y popular, así como de terrenos populares, de acuerdo a las características que se contienen en la Ley General de Desarrollo Urbano para el Estado de Durango; así como en los gastos respectivos de ejecución, multas y recargos, atendiendo a que estos beneficios se otorgarán únicamente al propietario de una sola vivienda".

La iniciativa en mención se construyó a fin de atender las demandas y sugerencias de la ciudadanía y de los presidentes municipales, a fin de que, todos aquellos poseedores de vivienda de interés social y popular, así como de terrenos que existen en nuestra entidad, puedan regularizar su documentación y con ello puedan tener seguridad jurídica sobre su patrimonio familiar.

Por lo que, es importante mencionar que la Suprema Corte de Justicia de la Nación, ha emitido criterio en el cual sostiene que el autor de la norma al establecer estímulos fiscales acreditables, debe proporcionar justificaciones, motivos o razones al otorgamiento implica dar un trato diferenciado, sin que pueda obligarse a precisar las razones por las que no lo hizo en los restantes. Este criterio se contiene en: Registro digital: 163818. Instancia: Primera Sala. Novena Época. Materias(s): Administrativa, Constitucional. Tesis: 1a. CIX/2010, Fuente: Semanario Judicial de la Federación y su Gaceta. Tomo XXXII, septiembre de 2010 página 181. Tipo: Aislada.²

¹ FINES FISCALES Y EXTRAFISCALES.

En la teoría constitucional de la Suprema Corte de Justicia de la Nación ha existido una constante en cuanto a la noción de que las contribuciones siempre tienen un fin fiscal -la recaudación- y que adicionalmente pueden tener otros de índole extrafiscal -que deben cumplir con los principios constitucionales aplicables, debiendo fundamentarse, entre otras, en las prescripciones del artículo 26 de la Constitución Política de los Estados Unidos Mexicanos-. Sin embargo, esta Primera Sala estima necesario efectuar una precisión conceptual, a efecto de acotar los ámbitos en que puede contemplarse la vinculación de ambos tipos de fines, para lo cual es necesario distinguir los medios utilizados por el Estado para allegarse de recursos, sin que estos instrumentos se confundan con el producto de dicha actividad recaudatoria y financiera, esto es, los recursos en sí. Lo anterior en atención a que mientras los medios tributarios utilizados por el Estado para obtener recursos -las contribuciones- deben tener un fin necesariamente fiscal -al cual, conforme a criterios jurisprudenciales, pueden adicionarse otros fines de índole extrafiscal-, los montos que generen las contribuciones y todos los demás ingresos del Estado apuntarán siempre hacia objetivos extrafiscales. Así, puede afirmarse que en materia de propósitos constitucionales, el ámbito fiscal corresponde exclusivamente a algunos de los medios utilizados por el Estado para allegarse de recursos -a los tributarios, en los cuales también pueden concurrir finalidades extrafiscales-, mientras que los ingresos que emanan de éstos -y de los demás que ingresan al erario, aun los financieros o no tributarios-, se encuentran indisolublemente destinados a fines delimitados en la política económica estatal, cuya naturaleza será siempre extrafiscal. Ello, tomando en cuenta que la recaudación en sí no constituye un fin, sino que es un medio para obtener ingresos encaminados a satisfacer las necesidades sociales, dentro del trazo establecido en el texto constitucional, tal como se desprende del artículo 31, fracción IV, de la Constitución Federal, que conmina a contribuir a los gastos públicos, y no a la acumulación de recursos fiscales.

² ESTÍMULOS FISCALES ACREDITABLES. SU OTORGAMIENTO IMPLICA DAR UN TRATO DIFERENCIADO, POR LO QUE EL AUTOR DE LA NORMA LO DEBE JUSTIFICAR, SIN QUE SEA NECESARIO APORTAR RAZONES SOBRE LOS CASOS A LOS QUE NO SE OTORGA EL BENEFICIO RESPECTIVO. Al establecer un trato diferenciado en materia de beneficios fiscales, como lo son los estímulos fiscales que se otorgan con ese carácter, el autor de la norma respectiva debe proporcionar justificaciones, motivos o razones. En efecto, si nos encontramos ante créditos fiscales que conceden estímulos, que promocionan ciertas conductas, que no se otorgan por razones estructurales, sino que son el vehículo para el otorgamiento de determinados beneficios, que no resultan exigibles constitucionalmente, y que de algún modo están en tensión con las implicaciones del principio de generalidad tributaria, ello tiene implicaciones en lo que se refiere a las razones que debería ofrecer el legislador al justificar el otorgamiento del estímulo fiscal en comento. De esta forma, resulta radicalmente distinto acercarse al tema de la motivación legislativa en los casos en los que el gobernado denuncia que la legislación ordinaria establece un



Por lo que, a fin de que se materialicen dichas disposiciones, las presidentas y/o presidentes municipales, podrán otorgar un subsidio durante el mes de marzo de hasta un 80% en el Impuesto Sobre Traslación de Dominio de Bienes Inmuebles, de Avalúo y demás trámites relacionados con la escrituración de viviendas de interés social y popular, así como de terrenos populares, de acuerdo a las características que se contienen en la Ley General de Desarrollo Urbano para el Estado de Durango; así como en los gastos respectivos de ejecución, multas y recargos, atendiendo a que estos beneficios se otorgarán únicamente al propietario de una sola vivienda.

DÉCIMO. De igual forma, es importante mencionar que, en razón de que en el próximo año 2022, se llevarán a cabo elecciones para elegir 39 ayuntamientos, así como el Titular del Poder Ejecutivo, es necesario que los ayuntamientos, además del monto contemplado en sus presupuestos de egresos del ejercicio fiscal correspondiente en el rubro de indemnizaciones, contemplen un porcentaje más en razón del término de la administración a fin de que indemnicen al personal que ya no continuará en dicho ayuntamiento, y con ello evitar laudos laborales.

DÉCIMO PRIMERO. Entre los servicios públicos de mayor importancia a cargo de los municipios se encuentra el alumbrado público, el cual ha sido definido doctrinalmente por términos siguientes:

"El servicio público de alumbrado público es una actividad técnica, destinada a satisfacer la necesidad de carácter general, consistente en disponer durante la noche en la vía pública de la iluminación suficiente para advertir los obstáculos que puedan obstruir el tránsito —especialmente el peatonal— y percibir la presencia de otras personas; cuyo cumplimiento, uniforme y continuo, debe ser permanentemente asegurado, regulado y controlado por el poder público, para aprovechamiento indiscriminado de toda persona".

Con la finalidad de solventar el costo del alumbrado público, la mayoría de los municipios de las entidades federativas, entre ellas, Durango, ha establecido una contribución a cargo de los usuarios de este servicio.

En la mayor parte de los estados, dicha contribución ha sido configurada como un derecho y para su cálculo se toma como referencia el consumo privado de energía eléctrica, a partir de ahí se fija un porcentaje, del 5%, 6%, 8% y 10%, que debe ser cubierto por los usuarios y está incluido en el recibo de la Comisión Federal de Electricidad.

Los contribuyentes, principalmente las grandes empresas, se han inconformado en contra del cobro del Derecho de Alumbrado Público (DAP), a través del juicio de amparo e, invariablemente, los tribunales federales se los han concedido, pues han considerado que las Legislaturas Estatales no pueden establecer contribuciones respecto de materias exclusivas de la Federación, en este caso, la energía eléctrica, además, han señalado que la tarifa no guarda relación con el costo que tiene para el municipio la prestación del servicio de alumbrado público, no obstante que las aportaciones de los contribuyentes son muy por debajo del costo anual del servicio.

En el mes de enero del 2020, la Comisión Nacional de los Derechos Humanos, interpuso la acción de inconstitucionalidad 93/2020 en contra de 4 leyes de ingresos municipales del Estado, de: Gómez Palacio, Lerdo, Santiago Papasquiaro y Tamazula, que prevén el cobro de este Derecho, pues el citado Organismo Constitucional Autónomo considera que vulneran los derechos humanos al establecer una contribución que ha sido declarada inconstitucional.

La Suprema Corte de Justicia de la Nación resolvió la citada acción de inconstitucionalidad y determinó la invalidez de las 4 leyes de ingresos municipales para el ejercicio fiscal 2020 citadas, y además, resolvió en el sentido de dar a su sentencia un efecto expansivo, con el fin de que la Legislatura Estatal, al momento de emitir las leyes de ingresos municipales del ejercicio fiscal 2019, no incurra en las mismas violaciones constitucionales.

Es así que, esta Legislatura propone una nueva configuración de la contribución relativa al cobro del servicio de alumbrado público, a partir de un nuevo diseño y diverso al declarado inválido por la Suprema Corte de Justicia de la Nación.

trato diferenciado que tiene como efecto privarle de un derecho constitucionalmente tutelado, restando a la esfera jurídica del quejoso, que en aquellos en los que el trato diferenciado se reduce a otorgar beneficios a terceros. Si, como ha sostenido esta Sala, lo ordinario no es la exención o, para el caso, el otorgamiento del beneficio fiscal, sino la causación y cálculo del gravamen en los términos legales, la carga justificatoria —la carga argumental al momento de legislar— no debe en estos casos pesar sobre las razones por las que no se establece el gravamen —o bien, sobre las razones por las que no se otorga el estímulo— pues tales extremos no son sólo "ordinarios" o "esperados", sino que son demandados por la propia Constitución, al derivar del principio de generalidad en la tributación. En tales circunstancias, bastará que el legislador justifique por qué otorga el crédito para determinados casos, sin que pueda obligársele a precisar las razones por las que no lo hizo en los restantes, pues no debe pasarse por alto que la persona o personas que no cuentan con el estímulo otorgado por el legislador, no están pagando una obligación fiscal excesiva o desajustada en relación con la capacidad contributiva que legitima la imposición del gravamen, y que sirve de medida para su determinación en cantidad líquida. Así, se aprecia que la situación ordinaria a la luz de lo dispuesto por la Constitución es no contar con la medida de minoración promotora de ciertas conductas. Por ello, si algo debe justificar el legislador cuando establece exenciones, o cuando autoriza beneficios y estímulos acreditables, son las razones por las que se siente autorizado a introducirlos en la legislación fiscal, pues se enigen en excepción al programa constitucional, al hacer que determinadas manifestaciones de capacidad, idóneas para contribuir al levantamiento de las cargas públicas, dejen de hacerlo.

Amparo en revisión 2199/2009. Ferrocarril Mexicano, S.A. de C.V. y otra. 27 de enero de 2010. Cinco votos. Ponente: José Ramón Cossío Díaz. Secretarios: Francisca María Pou Giménez, Juan Carlos Roa Jacobo, Dolores Rueda Aguilar y Ricardo Manuel Martínez Estrada.



La configuración de esta contribución, se propone observando en todo momento el principio de legalidad, y cumpliendo los principios del artículo 31 Constitucional, estableciendo los elementos que configuran la contribución denominada Derecho de Alumbrado Público.

DÉCIMO SEGUNDO. El proceso del suministro de agua potable comprende, de manera general, la captación, conducción, tratamiento, almacenamiento de agua tratada y distribución del recurso hídrico. Los sistemas convencionales de abastecimiento de agua utilizan para su captación aguas superficiales o aguas subterráneas. Las superficiales se refieren a fuentes visibles, como son ríos, arroyos, lagos y lagunas, mientras las subterráneas, a fuentes que se encuentran confinadas en el subsuelo, como pozos y galerías filtrantes.

La segunda etapa consiste en la conducción del agua desde el punto de captación hasta la planta de tratamiento o el sitio de consumo; puede ser un canal abierto o red de tuberías. La siguiente etapa se refiere a la necesidad de almacenar agua en alguna reserva cuando la fuente no presenta un caudal suficiente durante el año para satisfacer la demanda de la población.

En la etapa de tratamiento, el agua obtiene, mediante diferentes procedimientos, las características físico-químicas necesarias para consumo humano. Finalmente, la distribución del agua desde el tanque de almacenamiento de agua tratada, estaciones de bombeo y red de tuberías, permite la entrega del agua potable al usuario final.

El Día del Agua (22 de marzo) del año 2014 tuvo por tema "Agua y energía", con la intención de hacer conciencia sobre la manera tan importante en que estos dos conceptos se relacionan. Toda actividad productiva necesita estos dos insumos de manera indispensable. La agricultura, por ejemplo, demanda grandes cantidades de agua. El agua utilizada para el riego, requiere de energía para ser transportada desde el lugar de captación, hasta el punto de consumo. Y la generación de energía, a su vez, requiere, en la mayoría de los casos, grandes cantidades de agua, a excepción de tecnologías como la eólica y fotovoltaica.

El abrir la llave del agua para tomar un baño o lavar trastes, implica consumo de energía. La gran mayoría de las viviendas en México cuentan con bombas centrífugas cuyo motor consume energía para llevar el agua desde las cisternas bajo el piso hasta los tinacos en la azotea de las casas y edificios.

Sin embargo a medida que pasan los años, nos damos cuenta que a la fecha no se han tomado medidas estrictas para cuidar nuestro vital líquido, ya que no tenemos la cultura de ser responsables en dale un uso adecuado; de igual modo, a las autoridades municipales en este caso a través de los organismos descentralizados que son los encargados de transportar a nuestro hogares les cuesta dicho servicio, ya que tienen que invertir en conducción del agua desde el punto de captación hasta la planta de tratamiento o el sitio de consumo; por lo que esta Comisión en aras de apoyar al organismo descentralizado a otorgar un mejor servicio a la ciudadanía y a su vez hacer conciencia del cuidado del agua, tuvo a bien analizar el anexo a la iniciativa que sostiene el presente dictamen, y que es donde se establecen las cuotas, tasas o tarifas respecto del cobro de dicho líquido, apoyando nuestra decisión en criterios emitidos por la Suprema Corte de Justicia de la Nación, que ha sostenido que al elevar las tarifas del cobro por el derecho de agua se debe analizar si cumplen con los principios tributarios de proporcionalidad y equidad, ya que debe atenderse al objeto real del servicio prestado por la administración pública y que trasciende tanto al costo como a otros elementos: Suprema Corte de Justicia de la Nación, Registro digital: 205418, Instancia: Pleno, Octava Época, Materias(s): Administrativa, Tesis: P. XLVIII/94, Fuente: Gaceta del Semanario Judicial de la Federación. Núm. 83, Noviembre de 1994, página 33, Tipo: Aislada.³

De igual manera es importante hacer mención que el objeto de establecer cuotas diferentes con cuotas mínimas y adicionales aplicables por cada mil litros sobre el excedente del límite inferior, en el derecho por el servicio de agua potable que suministra el municipio a través del organismo descentralizado, es dependiendo del uso que se le dé al recurso natural, por lo que nuestro máximo tribunal no lo ha considerado inconstitucional, así lo ha sostenido.⁴ Suprema Corte de Justicia de la Nación, Registro digital: 163161, Instancia: Tribunales

³ DERECHOS FISCALES. PARA EXAMINAR SI CUMPLEN CON LOS PRINCIPIOS TRIBUTARIOS DE PROPORCIONALIDAD Y EQUIDAD, DEBE ATENDERSE AL OBJETO REAL DEL SERVICIO PRESTADO POR LA ADMINISTRACIÓN PÚBLICA Y QUE TRASCIENDE TANTO AL COSTO COMO A OTROS ELEMENTOS.

Esta Suprema Corte ha sentado en la tesis jurisprudencial 9, publicada en el Semanario Judicial de la Federación, Octava Época, Tomo I, Primera Parte-1, Pleno, página 158, que las leyes que establecen derechos fiscales por inscripción de documentos sobre constitución de sociedades mercantiles o aumentos de sus capitales en el Registro Público correspondiente, fijando como tarifa un porcentaje sobre el capital, son contrarias a los principios tributarios de proporcionalidad y equidad, porque no toman en cuenta el costo del servicio que presta la Administración Pública, sino elementos extraños que conducen a concluir que por un mismo servicio se paguen cuotas diversas. En cambio, tratándose de derechos por servicio de agua potable, ha tomado en consideración para juzgar sobre la proporcionalidad y equidad del derecho, no la pura correlación entre el costo del servicio y el monto de la cuota, sino también los beneficios recibidos por los usuarios, las posibilidades económicas de éstos y razones de tipo extrafiscal, como se infiere de la tesis XLVII/91 publicada en el Semanario Judicial de la Federación, Octava Época, Tomo VIII, Primera Parte, página 5. El examen de ambas tesis no hace concluir que ha cambiado el criterio de este alto Tribunal, sino que ha sentado criterios distintos para derechos fiscales de naturaleza diferente, atendiendo al objeto real del servicio prestado por el ente público y que trasciende tanto al costo como a otros elementos. Ello, porque tratándose de derechos causados por el registro de documentos o actos similares, el objeto real del servicio se traduce, fundamentalmente, en la recepción de declaraciones y su inscripción en libros, exigiendo de la Administración un esfuerzo uniforme a través del cual puede satisfacer todas las necesidades que se presenten, sin aumento apreciable del costo del servicio, mientras que la prestación del servicio de agua potable requiere de una compleja conjunción de actos materiales de alto costo a fin de lograr la captación, conducción, saneamiento y distribución del agua que, además, no está ilimitadamente a disposición de la administración pública, pues el agotamiento de las fuentes, la alteración de las capas freáticas, los cambios climáticos y el gasto exagerado, abusivo o irresponsable por los usuarios, repercuten en la prestación del servicio porque ante la escasez del líquido, es necesario renovar los gastos para descubrir, captar y allegar más agua, todo lo cual justifica, cuando son razonables, cuotas diferentes y tarifas progresivas.

Amparo en revisión 2108/91. Carfantú del Pacífico, S.A. 18 de mayo de 1994. Unanimidad de veinte votos. Ponente: Juan Díaz Romero. Secretario: Raúl Alberto Pérez Castillo. El Tribunal Pleno en su sesión privada celebrada el martes dieciocho de octubre en curso, por unanimidad de dieciocho votos de los señores Ministros Presidente Ulises Schmill Ordóñez, Carlos de Silva Nava, Ignacio Magaña Cárdenas, Diego Valadés Ríos, Miguel Montes García, Carlos Sempé Minvielle, Felipe López Contreras, Luis Fernández Doblado, José Antonio Llanos Duarte, Victoria Adato Green, Samuel Alba Leyva, Ignacio Moisés Cal y Mayor Gutiérrez, Clementina Gil de Lester, Atanasio González Martínez, José Manuel Villagordoa Lozano, Fausta Moreno Flores, Carlos García Vázquez y Juan Díaz Romero: aprobó, con el número XLVIII/94, la tesis que antecede; y determinó que la votación es idónea para integrar tesis de jurisprudencia. Ausentes: Noé Castañón León, Mariano Azuela Gutiérrez y Sergio Hugo Chapital Gutiérrez. México, Distrito Federal, a veinte de octubre de mil novecientos noventa y cuatro.

⁴ DERECHOS POR SUMINISTRO DE AGUA. EL ARTÍCULO 172, FRACCIÓN I, INCISOS A) Y B), DEL CÓDIGO FISCAL DEL DISTRITO FEDERAL, AL ESTABLECER DIFERENTES CUOTAS PARA EL PAGO RELATIVO DEPENDIENDO DEL USO O DESTINO QUE SE LE DÉ A AQUEL RECURSO NATURAL, NO INFRINGE LOS PRINCIPIOS TRIBUTARIOS DE PROPORCIONALIDAD Y EQUIDAD CONSAGRADOS EN EL ARTÍCULO 31, FRACCIÓN IV, CONSTITUCIONAL (LEGISLACIÓN VIGENTE EN 2010).



Colegiados de Circuito, Novena Época, Materias(s): Constitucional, Tesis: I.150.A.166 A., Fuente: Semanario Judicial de la Federación y su Gaceta. Tomo XXXIII, Enero de 2011, página 3180, Tipo: Aislada.

DÉCIMO TERCERO. De igual modo es menester hacer mención que de un estudio realizado por la Universidad Nacional Autónoma de México (UNAM), los acuíferos suministran 35% del agua que utilizan los humanos en todo el mundo. En la actualidad existe preocupación por parte de los científicos ya que los mayores acuíferos subterráneos del planeta se vacían aceleradamente. De los 37 acuíferos más grandes del mundo, 21 se encuentran en una situación crítica, ya que se les extrajo más agua de la que recuperaron.

- Un acuífero es un depósito de agua que circula a través de formaciones geológicas en el subsuelo, el cual puede recargarse gracias al agua de lluvia y las nevadas.

Por ejemplo, en el caso del acuífero que abastece de agua a la Ciudad de México, esto se recarga con el agua que se filtra de las sierras al sur de la capital del país. La maestra Cecilia Lartigue, del Programa de Manejo, Uso y Reuso del Agua (PUMAGUA) de la UNAM, destacó que existe una relación importante entre el uso de suelo y la disposición de agua, por lo que acciones como la tala de árboles impiden que el agua llegue a los acuíferos.

Por su parte, la maestra Elona Abraham, del Instituto Argentino de Investigaciones de Zonas Áridas, dijo que "cuando talamos la parte alta de una cuenca, por más que haya una importante cantidad de agua disponible, si hay una precipitación fuerte y el suelo no está protegido por el bosque o por el pastizal, la mayor parte de esa precipitación oscure rápidamente. Esto provoca procesos de erosión y de deslizamientos que causan inundaciones que generan catástrofes en las zonas urbanas".

Destacó que estamos en un momento crítico no sólo para el agua como un recurso aislado, sino desde un punto de vista ambiental, ya sea en su relación con otros recursos y con las necesidades de la población. La maestra Lartigue expresó que no sólo se debe estudiar el tema del agua para uso humano, sino como un soporte de vida a nivel de las cuencas.

Problemática nacional

- Distribución y explotación

En nuestro país hay 653 acuíferos, de los cuales 105 han sido sobreexplotados, según el Atlas del Agua en México 2010. Setenta por ciento del agua del acuífero que abastece a la Ciudad de México proviene de la cadena montañosa que rodea la cuenca de México, integrada por la Sierra de las Cruces, la Sierra del Chichinautzin y la Sierra Nevada.

- Abastecimiento y uso

En México, la recarga de los acuíferos asciende a 2471 m³/s y se extrae para su uso 889 m³/s, según el Diagnóstico del Agua en las Américas. Alrededor de 77% del agua se utiliza en la agricultura, 14% para abastecimiento público, 5% para la generación de energía en plantas termoeléctricas y 4% para la industria autoabastecida.

- Sobreexplotación de acuíferos

En 1975 existían en México 32 acuíferos sobreexplotados, en 2006 esta cifra ascendió a 104. Los casos más críticos están en Guanajuato, Querétaro, Coahuila, Durango, la península de Baja California, Aguascalientes, Chihuahua, Sonora y en el Valle de México. Estos acuíferos han perdido alrededor de 25% de su reserva natural.⁵

En tal virtud, la Comisión que dictaminó, ha considerado que al establecer los costos en el Anexo B de la presente Ley, lo hace con la firme conciencia que como autoridades deber inculcar a la ciudadanía el cuidado del agua, toda vez que como hemos visto del estudio realizado por la UNAM, nuestro Estado de Durango, es uno de los cuales se encuentra en situación crítica en cuanto a sus acuíferos, por lo que debemos establecer medidas más estrictas en cuanto al cuidado del vital líquido como es el agua; de igual modo es importante mencionar que sobre este tema la Suprema Corte de Justicia de la Nación se ha pronunciado al respecto, a través del siguiente criterio. Suprema Corte de Justicia de la Nación, Registro digital: 205756, Instancia: Pleno, Octava Época, Materias(s): Constitucional, Administrativa, Tesis: P. XLVII/01, Fuente: Semanario Judicial de la Federación. Tomo VIII, Octubre de 1991, página 5, Tipo: Aislada.⁶

El citado precepto legal establece el mecanismo para determinar la tarifa a pagar bimestralmente por concepto de derechos por el suministro de agua en el Distrito Federal, a cargo de los usuarios que tengan instalado o autorizado el medidor por parte del Sistema de Aguas de esa entidad respecto de tomas de uso doméstico o no doméstico, cuyo monto comprende las erogaciones necesarias para adquirir, extraer, conducir y distribuir el líquido vital, así como su descarga en la red de drenaje, y las que se realicen para mantener y operar la infraestructura necesaria para tal servicio; la cual se encuentra estructurada conforme a un sistema de rangos determinados entre un mínimo y un máximo según el volumen de consumo en litros medido en el bimestre, con cuotas mínimas y adicionales aplicables por cada mil litros sobre el excedente del límite inferior. Desde esa óptica, el monto del derecho relativo se calcula, en principio, considerando si la fuente de abastecimiento de agua cuenta con medidor, y si su destino es o no de uso doméstico; enseguida, se toma como base el volumen de consumo de agua medido en el bimestre, cantidad a la cual se le aplica la cuota que corresponda por metro cúbico, según el nivel o rango dentro del que se ubique el contribuyente y, finalmente, por cada mil litros excedentes al límite inferior se le aplica la cuota adicional respectiva. Ahora bien, ese establecimiento de diferentes cuotas para el pago de derechos en función del uso o destino que se dé al recurso natural relativo, esto es, doméstico o no doméstico, no infringe los principios tributarios de proporcionalidad y equidad consagrados en el artículo 31, fracción IV, constitucional, en tanto que la distinción de trato no resulta caprichosa o artificial, pues atiende a hechos notorios, como son los distintos usos o aprovechamientos lucrativos o no que se pueden dar al consumo del agua y a las diversas necesidades que se cubren, lo que implica que existan razones objetivas que justifiquen la fijación de cuotas diversas, además de que esas porciones normativas respetan la capacidad contributiva igual de los iguales, ya que los contribuyentes que cuentan con medidores pagan el derecho en idénticas circunstancias, es decir, aquel que utiliza en igual medida el líquido vital, tanto en cantidad, uso y destino, paga la misma cuota, a diferencia de aquellos que la consumen en diferentes dimensiones.

DÉCIMO QUINTO TRIBUNAL COLEGIADO EN MATERIA ADMINISTRATIVA DEL PRIMER CIRCUITO.

Amparo en revisión 398/2010. Distribuidora Liverpool, S.A. de C.V. 6 de diciembre de 2010. Unanimidad de votos. Ponente: Armando Cortés Galván. Secretario: Edgar Genaro Cacho Velázquez.

Nota: Por ejecutoria del 6 de julio de 2011, la Segunda Sala declaró inexistente la contradicción de tesis 174/2011, derivada de la denuncia de la que fue objeto el criterio contenido en esta tesis, al estimarse que no son discrepantes los criterios materia de la denuncia respectiva.

⁵ ¿Se vacían nuestros acuíferos! UNAM Global

⁶ AGUA POTABLE. EL DECRETO 205 DEL ESTADO DE QUERRERO POR EL QUE SE AUMENTAN LAS TARIFAS DE DERECHOS POR SU CONSUMO NO ES VIOLATORIO DEL PRINCIPIO DE EQUIDAD TRIBUTARIA AL FIJAR TARIFAS DIFERENCIALES.

De acuerdo con lo dispuesto en el artículo 31, fracción IV, de la Constitución, toda contribución, debe ser proporcional y equitativa, entendiéndose por "proporcional" que los contribuyentes deben ser gravados en proporción a sus ingresos o egresos y por "equitativa" que los contribuyentes que se encuentren en una misma situación deben recibir trato igual. Empero, tratándose del concepto específico de derechos, que quedan comprendidos dentro de los contribuciones, esta Suprema Corte de Justicia ha dicho que aun cuando el artículo 3o. del Código Fiscal de la Federación (antes de su reforma), define los derechos como contraprestaciones establecidas por el Poder Público en pago de un servicio, la



DÉCIMO TERCERO. Por último, la Comisión que dictaminó, exhortó respetuosamente a la autonomía municipal, para que en uso de sus facultades, establezcan sistemas y procedimientos tendientes a incrementar la recaudación de los ingresos propios en los distintos conceptos de ingresos propios, que permitan elevar la eficiencia en la recaudación tributaria, ya que con ello podrán contar con finanzas más sólidas, que brindarán la oportunidad de crecimiento real a los municipios, evitando de manera paulatina la dependencia de recursos que son enviados por la Federación o el Estado. Dicha mejora en recaudación, beneficiará de manera directa a la sociedad en general del Municipio, con mayores y mejores obras y servicios que brinde el Ayuntamiento.

Por lo que, los suscritos en aras de coadyuvar con los presidentes municipales a reactivar su economía, es que votamos a favor del dictamen, toda vez que aún y cuando estamos conscientes de la situación económica por la que estamos atravesando todos los ciudadanos, también es necesario que aquellas personas que tienen créditos fiscales, puedan ponerse al corriente en sus pagos, y así poder tener una seguridad sobre sus bienes, además por los tiempos que estamos pasando es necesario que seamos responsables y de tener la oportunidad, poder organizarnos y actualizar nuestro patrimonio familiar.

Por lo anteriormente expuesto y considerado, la Comisión que dictaminó, estimó que, al cumplir con las disposiciones constitucionales y legales, la iniciativa cuyo estudio nos ocupa, con las adecuaciones realizadas a la misma, es procedente.

Con base en los anteriores Considerandos, esta H. LXIX Legislatura del Estado, expide el siguiente:

DECRETO No. 84

LA SEXAGÉSIMA NOVENA LEGISLATURA DEL HONORABLE CONGRESO DEL ESTADO LIBRE Y SOBERANO DE DURANGO, EN EJERCICIO DE LAS FACULTADES QUE LE CONFIERE EL ARTÍCULO 82 DE LA CONSTITUCIÓN POLÍTICA LOCAL, A NOMBRE DEL PUEBLO, DECRETA:

LEY DE INGRESOS DEL MUNICIPIO DE LERDO, DGO.,
PARA EL EJERCICIO FISCAL DEL 2022
TÍTULO PRIMERO
DISPOSICIONES GENERALES

CAPÍTULO ÚNICO
DISPOSICIONES GENERALES

ARTÍCULO 1.- En los términos del artículo 150 de la Constitución Política del Estado Libre y Soberano de Durango; del artículo 61 de la Ley General de Contabilidad Gubernamental; del artículo 14 de la Ley de Hacienda para los Municipios del Estado de Durango; del Código Fiscal Municipal; de la Ley de Coordinación Fiscal; de la Ley de Disciplina Financiera de las Entidades Federativas y los Municipios, de la Ley de Disciplina Financiera y de Responsabilidad Hacendaria del Estado de Durango y sus Municipios y de lo que dispongan las demás leyes y reglamentos aplicables; los Ingresos del Municipio de LERDO, DGO., para el ejercicio fiscal del año 2022, se integrarán con los conceptos que a continuación se describen:

palabra "contraprestación" no debe entenderse en sentido de derecho privado, de manera que corresponda exactamente al valor del servicio. Los servicios que presta el Estado se organizan en función del interés general y, secundariamente, de los particulares. El Estado no se constituye en una empresa privada que ofrezca al público sus servicios por un precio comercial con base exclusiva en los costos de producción. Los derechos constituyen un tributo establecido imperativamente por el Estado a los particulares que utilizan un servicio público. Por ello, en la fijación de las tarifas para el pago de derechos no se toma únicamente en cuenta los costos que origina la prestación del servicio sino fines extrafiscales, como sería provocar un aumento o una disminución en el uso del servicio. En consecuencia, el Decreto aludido, al establecer tarifas diferentes dependiendo del grupo de usuarios (doméstico popular, doméstico residencial, uso comercial, servicio público, turístico comercial exclusivo) no es violatorio de los principios de equidad y proporcionalidad tributarios, habida cuenta de que se tratan desigualmente situaciones desiguales al tomar en consideración los beneficios que se reciben y las posibilidades económicas y sociales de cada grupo de causantes.

Amparo en revisión 2143/89. Posada del Sol, S.A. 9 de mayo de 1991. Puesto a votación el proyecto modificado, por mayoría de trece votos de los señores ministros de Silva Nava, Magaña Cárdenas, López Contreras, Llanos Duarte, Adato Green, Rodríguez Roldán, Martínez Delgado, Gil de Lester, González Martínez, Villagordea Lozano, Moreno Flores, García Vázquez y Presidente Schmill Ordóñez se determinó no ejercer la facultad de atracción, Rocha Díaz, Azuela Gutiérrez, Alba Leyva, Fernández Doblado, Díaz Romero y Chapital Gutiérrez votaron en contra; y por mayoría de trece votos de Silva Nava, Magaña Cárdenas, Rocha Díaz, Azuela Gutiérrez, Alba Leyva, López Contreras, Fernández Doblado, Llanos Duarte, Martínez Delgado, Gil de Lester, García Vázquez, Díaz Romero y Chapital Gutiérrez se resolvió modificar la sentencia impugnada; sobreseer en el juicio de garantías respecto de parte de los artículos 1o. y 2o. del decreto impugnado, únicamente por lo que se puntualiza en el considerando cuarto del proyecto; negar el amparo a la quejosa respecto del decreto número 265, en términos del considerando quinto del proyecto y reservar jurisdicción al Tribunal Colegiado del Vigésimo Primer Circuito, en turno, con residencia en Chilpancingo, Guerrero, para los efectos de su competencia; Adato Green, González Martínez, Villagordea Lozano, Moreno Flores, Rodríguez Roldán y Presidente Schmill Ordóñez votaron en contra. Ausente: Castañón León. Ponente: Salvador Rocha Díaz. Secretario: Abraham Calderón Díaz.

Tesis número XLVII/91 aprobada por el Tribunal en Pleno en Sesión Privada celebrada el martes veinticuatro de septiembre de mil novecientos noventa y uno. Unanimidad de veinte votos de los señores ministros: Presidentes Ulises Schmill Ordóñez, Carlos de Silva Nava, Ignacio Magaña Cárdenas, Mariano Azuela Gutiérrez, Samuel Alba Leyva, Felipe López Contreras, Luis Fernández Doblado, José Antonio Llanos Duarte, Victoria Adato Green, Santiago Rodríguez Roldán, Ignacio Moisés Cal y Mayor Gutiérrez, Clementina Gil de Lester, Anastasio González Martínez, José Manuel Villagordea Lozano, Fausta Moreno Flores, Carlos García Vázquez, José Trinidad Lanz Cárdenas, Juan Díaz Romero, Sergio Hugo Chapital Gutiérrez y Noé Castañón León. Ausente: Salvador Rocha Díaz. México, Distrito Federal a 30 de septiembre de 1991.



MUNICIPIO DE: LERDO, DGO. LEY DE INGRESOS 2022		
CUENTA	NOMBRE	IMPORTE
1	IMPUESTOS	58,376,222.00
110	IMPUESTOS SOBRE LOS INGRESOS	215,000.00
1101	SOBRE DIVERSIONES Y ESPECTÁCULOS PÚBLICOS	215,000.00
120	IMPUESTOS SOBRE EL PATRIMONIO	32,000,000.00
1201	PREDIAL	32,000,000.00
12011	IMPUESTO DEL EJERCICIO	27,000,000.00
12012	IMPUESTO DE EJERCICIOS ANTERIORES	5,000,000.00
130	IMPUESTOS SOBRE LA PRODUCCIÓN, EL CONSUMO Y LAS TRANSACCIONES	24,391,222.00
1301	SOBRE ACTIVIDADES COMERCIALES Y OFICIOS AMBULANTES	785,962.00
1302	SOBRE EJERCICIOS DE ACT: MERC., INDUST., AGRIC. Y GANADERAS	0.00
1303	SOBRE ANUNCIOS	0.00
1304	SOBRE TRASLACIÓN DE DOMINIO DE BIENES INMUEBLES	23,605,260.00
170	ACCESORIOS DE IMPUESTOS	1,770,000.00
1701	RECARGOS	1,700,000.00
1702	INDEMNIZACION	0.00
1703	GASTOS DE EJECUCIÓN	70,000.00
1704	MULTAS	0.00
180	OTROS IMPUESTOS.	0.00
1801	ADICIONALES SOBRE IMPUESTOS	0.00
190	IMPUESTOS NO COMPRENDIDOS EN LA LEY DE INGRESOS VIGENTE, CAUSADOS EN EJERCICIOS FISCALES ANTERIORES PENDIENTES DE LIQUIDACIÓN O PAGO.	0.00
3	CONTRIBUCIONES DE MEJORAS	1.00
310	CONTRIBUCIÓN DE MEJORAS POR OBRAS PÚBLICAS	1.00
3101	LAS DE CAPTACIÓN DE AGUA	1.00
3102	LAS DE INSTALACIÓN DE TUBERÍAS DE DISTRIBUCIÓN DE AGUA	0.00
3103	LAS DE CONSTRUCCIÓN O RECONSTRUCCIÓN DE ALCANTARILLADO, DRENAJE, DESAGÜE, ENTUBAMIENTO DE AGUAS DE RIOS, ARROYOS Y CANALES	0.00
3104	LAS DE PAVIMENTACIÓN DE CALLES Y AVENIDAS	0.00
3105	LAS DE APERTURA, AMPLIACIÓN Y PROLONGACIÓN DE CALLES Y AVENIDAS	0.00
3106	LAS DE CONSTRUCCIÓN Y RECONSTRUCCIÓN DE BANQUETAS	0.00
3107	LAS DE INSTALACIÓN DE ALUMBRADO PÚBLICO	0.00



390	CONTRIBUCIONES DE MEJORAS NO COMPRENDIDAS EN LA LEY DE INGRESOS VIGENTE, CAUSADAS EN EJERCICIOS FISCALES ANTERIORES PENDIENTES DE LIQUIDACIÓN O PAGO.	0.00
4	DERECHOS	122,060,505.00
410	DERECHOS POR EL USO, GOCE, APROVECHAMIENTO O EXPLOTACIÓN DE BIENES DE DOMINIO PÚBLICO	350,002.00
4101	SOBRE VEHÍCULOS	0.00
4102	POR LA EXPLOTACIÓN COMERCIAL DE MATERIALES DE CONSTRUCCIÓN	0.00
4103	CANALIZACIÓN DE INSTALACIONES SUBTERRÁNEAS, DE CASETAS TELEFÓNICAS Y POSTES DE LUZ	1.00
4104	POR ESTABLECIMIENTO DE INSTALACIÓN DE MOBILIARIO URBANO Y PUBLICITARIO EN LA VÍA PÚBLICA.	1.00
4106	POR ESTACIONAMIENTO DE VEHÍCULOS EN LA VÍA PÚBLICA EN AQUELLOS LUGARES DONDE EXISTEN APARATOS MARCADORES DE TIEMPO	350,000.00
430	DERECHOS POR PRESTACION DE SERVICIOS	121,710,500.00
4301	POR SERVICIOS DE RASTRO	1,400,000.00
4302	POR LA PRESTACIÓN DE SERVICIOS DE PANTEONES MUNICIPALES.	1,302,000.00
4303	POR SERVICIO DE ALINEACIÓN DE PREDIOS Y FIJACIÓN DE NUMEROS OFICIALES	0.00
4304	POR CONSTRUCCIONES, RECONSTRUCCIONES, REPARACIONES Y DEMOLICIONES	15,000,000.00
4305	SOBRE FRACCIONAMIENTOS	1,000,000.00
4306	POR COOPERACIÓN PARA OBRAS PUBLICAS	8,000.00
43061	EN EFECTIVO	8,000.00
43062	EN ESPECIE	0.00
4307	POR SERVICIO DE GESTIÓN INTEGRAL DE RESIDUOS	1,500,000.00
4308	POR SERVICIOS DE AGUA POTABLE, ALCANTARILLADO Y SANEAMIENTO	67,200,000.00
43081	DEL EJERCICIO	67,200,000.00
43082	EJERCICIOS ANTERIORES	0.00
4309	REGISTRO DE FIERROS DE HERRAR	0.00
4310	SOBRE CERTIFICADOS, ACTAS Y LEGALIZACIONES	0.00
4311	SOBRE EMPADRONAMIENTO	0.00
4312	EXPEDICIÓN DE LICENCIAS Y REFRENDOS	13,735,000.00
43121	EXPENDIOS DE BEBIDAS ALCOHÓLICAS	9,935,000.00
4312101	EXPEDICIÓN	800,000.00
4312102	REFRENDO	6,400,000.00
4312103	MOVIMIENTO DE PATENTES	2,735,000.00
43122	LICENCIAS MERCANTILES	3,800,000.00
4313	POR APERTURA DE NEGOCIOS EN HORAS EXTRAORDINARIAS	5,200,000.00



4314	POR INSPECCIÓN Y VIGILANCIA PARA LA SEGURIDAD PUBLICA	0.00
4315	POR REVISIÓN, INSPECCIÓN Y SERVICIOS	15,000.00
4316	POR SERVICIOS CATASTRALES	7,000,000.00
4317	POR SERVICIOS DE CERTIFICACIONES, LEGALIZACIONES Y EXPEDICIÓN DE COPIAS CERTIFICADAS	50,500.00
4318	POR LA AUTORIZACIÓN PARA LA COLOCACIÓN DE ANUNCIOS PUBLICITARIOS, EN LUGARES DISTINTOS DEL PROPIO ESTABLECIMIENTO COMERCIAL, Y EN RELACIÓN A LA CONTAMINACIÓN VISUAL DEL MUNICIPIO.	300,000.00
4319	POR SERVICIO PÚBLICO DE ILUMINACIÓN	8,000,000.00
440	OTROS DERECHOS	0.00
450	ACCESORIOS DE DERECHOS	3.00
4501	RECARGOS	2.00
45011	AGUA	0.00
45012	REFRENDOS	2.00
4502	INDEMNIZACION	0.00
4503	GASTOS DE EJECUCIÓN	1.00
4504	MULTAS	0.00
490	DERECHOS NO COMPRENDIDOS EN LA LEY DE INGRESOS VIGENTE, CAUSADAS EN EJERCICIOS FISCALES ANTERIORES PENDIENTES DE LIQUIDACIÓN O PAGO.	0.00
5	PRODUCTOS	1,290,260.00
510	PRODUCTOS	1,290,260.00
5101	POR ESTABLECIMIENTO DE EMPRESAS QUE DEPENDEN DEL MPIO.	1,200,000.00
5102	POR CRÉDITOS A FAVOR DEL MPIO.	90,260.00
51021	RENDIMIENTOS FINANCIEROS	90,260.00
51022	CRÉDITOS A FAVOR DEL MUNICIPIO	0.00
5103	POR VENTA DE BIENES MOSTRENCOS Y ABANDONADOS	0.00
5104	POR VENTA DE OBJETOS RECOGIDOS POR AUTORIDADES MPALES.	0.00
51041	EXPROPIACIONES.	0.00
51042	LOS QUE SE OBTENGAN DE LA VENTA DE OBJETOS RECOGIDOS POR AUTORIDADES MUNICIPALES	0.00
5105	FIANZAS QUE SE HAGAN EFECTIVAS A FAVOR DEL MUNICIPIO POR RESOLUCIONES FIRMES DE AUTORIDAD COMPETENTE	0.00



5106	OTROS PRODUCTOS QUE GENERAN INGRESOS CORRIENTES	0.00
590	PRODUCTOS NO COMPRENDIDOS EN LA LEY DE INGRESOS VIGENTE, CAUSADAS EN EJERCICIOS FISCALES ANTERIORES PENDIENTES DE LIQUIDACIÓN O PAGO.	0.00
6	APROVECHAMIENTOS	17,328,014.00
610	APROVECHAMIENTOS	16,468,014.00
6101	MULTAS MUNICIPALES	6,550,004.00
6102	DONATIVOS Y APORTACIONES	0.00
6103	SUBSIDIOS	0.00
6104	COOPERACIONES DEL GOB FEDERAL, DEL ESTADO, ORGANISMOS DESCENTRALIZADOS, EMPRESAS DE PARTICIPACIÓN ESTATAL Y DE CUALQUIERA OTRAS PERSONAS	0.00
6105	MULTAS FEDERALES NO FISCALES	0.00
6106	NO ESPECIFICADOS	9,918,010.00
6107	REINTEGROS	0.00
620	APROVECHAMIENTOS PATRIMONIALES	860,000.00
6201	ARRENDAMIENTO DE BIENES DEL MPIO.	100,000.00
6202	ENAJENACIÓN DE BIENES MUEB. E INMUEB. MPALES.	60,000.00
6205	APROVECHAMIENTOS PATRIMONIALES, MOBILIARIO Y EQUIPO DE ADMINISTRACIÓN	700,000.00
62051	MUEBLES DE OFICINA Y ESTANTERIA	100,000.00
62053	EQUIPO DE COMPUTO Y DE TECNOLOGIA DE LA INFORMACION	100,000.00
6208	APROVECHAMIENTOS PATRIMONIALES, EQUIPO DE TRANSPORTE	500,000.00
630	ACCESORIOS DE APROVECHAMIENTOS	0.00
631	RECARGOS	0.00
632	INDEMNIZACION	0.00
633	GASTOS DE EJECUCIÓN	0.00
690	APROVECHAMIENTOS NO COMPRENDIDOS EN LA LEY DE INGRESOS VIGENTE, CAUSADAS EN EJERCICIOS FISCALES ANTERIORES PENDIENTES DE LIQUIDACIÓN O PAGO.	0.00
8	PARTICIPACIONES, APORTACIONES, CONVENIOS, INCENTIVOS DERIVADOS DE LA COLABORACIÓN FISCAL Y FONDOS DISTINTOS DE APORTACIONES	373,533,488.00
810	PARTICIPACIONES	231,896,597.00
8101	FONDO GENERAL DE PARTICIPACIONES	149,287,261.00
8102	FONDO DE FISCALIZACIÓN	9,365,886.00



8103	FONDO DE FOMENTO MUNICIPAL	56,078,106.00
8104	IMPUESTO ESPECIAL SOBRE PRODUCCIÓN Y SERVICIOS	3,548,708.00
8105	IMPUESTO ESPECIAL SOBRE PRODUCCIÓN Y SERVICIOS SOBRE VENTA DE GASOLINA Y DIESEL	5,945,717.00
8106	FONDO ESTATAL	1,774,465.00
81010	OTROS APOYOS EXTRAORDINARIOS	0.00
81011	RECAUDACION DE ISR POR SALARIOS	5,896,454.00
820	APORTACIONES	139,448,556.00
8201	APORTACIONES FEDERALES PARA EL FONDO	139,448,556.00
82011	FONDO DE APORTACIONES PARA EL FORTALECIMIENTO DE LOS MUNICIPIOS	109,438,211.00
82012	FONDO DE APORTACIONES PARA LA INFRAESTRUCTURA SOCIAL MUNICIPAL	30,010,345.00
830	CONVENIO	0.00
8301	EQUIDAD DE GENERO INSTITUTO DE LA MUJER	0.00
8302	COMUNIDADES SALUDABLES	0.00
8303	MIGRANTES 3X1	0.00
8304	SEDATU	0.00
8305	FORTASEG FEDERAL 2020	0.00
8306	FORTASEG MUNICIPAL 2020	0.00
8307	PROGRAMA DE OBRA DE INFRAESTRUCTURA SOCIAL 2020	0.00
8308	Red al Emprendedor	0.00
8310	OTROS	0.00
83101	TESORERÍA 2017	0.00
83102	TESORERÍA 2018	0.00
83103	TESORERÍA 2019	0.00
83104	FAISM 2020	0.00
83107	REMANENTES DE CONVENIOS DE EJERCICIOS ANTERIORES	0.00
83108	REMANENTES DE CRÉDITOS DE EJERCICIOS ANTERIORES	0.00
840	INCENTIVOS DERIVADOS DE LA COLABORACIÓN FISCAL	2,188,335.00
8401	IMPUESTO SOBRE AUTOMÓVILES NUEVOS	1,827,044.00
8402	FONDO DE COMPENSACIÓN ISAN	358,493.00
8403	IMPUESTO SOBRE TENENCIA DE USO DE VEHÍCULOS	2,798.00
850	FONDOS DISTINTOS DE APORTACIONES	0.00
8501	FONDO PARA EL DESARROLLO REGIONAL SUSTENTABLE DE ESTADO Y MUNICIPIOS MINEROS (FONDO MINERO)	0.00



0	INGRESOS DERIVADOS DE FINANCIAMIENTOS	0.00
0 30	FINANCIAMIENTO INTERNO	0.00
0 301	LOS QUE PROVIENEN DE OBLIGACIONES CONTRAIDAS POR EL MUNICIPIO A CORTO O LARGO PLAZO. CON ACREEDORES NACIONALES Y PAGADEROS EN EL INTERIOR DEL PAÍS EN MONEDA NACIONAL.	0.00
SUMA TOTAL DE LOS INGRESOS:		572,588,490.00

SON: QUINIENTOS SETENTA Y DOS MILLONES QUINIENTOS OCHENTA Y OCHO MIL CUATROCIENTOS NOVENTA PESOS 00/100/100 M.N.).

ARTÍCULO 2.- De conformidad con las características generales de los Ingresos del Municipio, tales como objeto, sujeto y sus obligaciones, base y exenciones establecidas en la Ley de Hacienda para los Municipios del Estado de Durango, la presente Ley de Ingresos establece para su cobro, las cuotas, tasas y tarifas de los diferentes conceptos de ingresos contenidos en la misma; así como las disposiciones de vigencia anual que se consideren necesarias para el ejercicio de las atribuciones fiscales del Municipio.

Durante el presente ejercicio se faculta al Presidente Municipal y/o Tesorero Municipal para que otorguen subsidios, que agilicen la captación de ingresos propios con base a políticas y medidas de flexibilidad, incluyendo todas las disposiciones que se especifican en el Título Cuarto de la Ley de Fomento Económico para el Estado de Durango.

ARTÍCULO 3.-El pago de los Impuestos, Derechos, Contribuciones por Mejoras, Productos y Aprovechamientos, se hará en la Tesorería Municipal o en el lugar que el Ayuntamiento determine, observando las siguientes reglas:

- I. Los pagos mensuales y bimestrales se efectuarán dentro de los quince primeros días de cada mes o bimestre;
- II. Los pagos anuales se efectuarán dentro de tres primeros meses del año al que corresponda el pago; y
- III. Fuera de los casos anteriores y a falta de disposición expresa, las demás contribuciones se causarán y pagarán al efectuarse el acto o actividad objeto del tributo o al solicitarse o recibirse el servicio respectivo.

La recaudación, y en general, el manejo de la Hacienda Municipal, corresponde a la Tesorería Municipal o su equivalente, y en su caso, de los Organismos Descentralizados correspondientes, y deberá reflejarse cualquiera que sea su forma o naturaleza, en los registros de la propia Tesorería, su equivalente u Organismos, en estricto apego a las disposiciones de la Ley de Hacienda para los Municipios del Estado de Durango, la presente Ley y demás disposiciones normativas y reglamentarias aplicables.

Los Ingresos que se perciban por concepto de Derechos por la prestación del Servicio Público de Agua Potable, Drenaje, Alcantarillado, Tratamiento y Disposición de sus Aguas Residuales, contemplados en esta Ley, y a que se refiere el ANEXO 1, se administrarán y recaudarán en forma independiente por el Organismo Público Descentralizado Sistema de Agua Potable y Alcantarillado de Lerdo, Dgo., (S.A.P.A.L.), en virtud de ser éste un ente con personalidad jurídica y patrimonio propio. Mismo tratamiento se les dará a los ingresos que el Organismo obtenga provenientes de financiamientos, créditos o empréstitos, así como de Subsidios, Aportaciones y rendimientos que reciba.

En forma periódica, el Organismo referido dará cuenta a la Tesorería Municipal de sus movimientos financieros.

ARTÍCULO 4.- Para que tenga validez el pago de las diversas prestaciones fiscales establecidas por esta ley, por los conceptos antes mencionados, las autoridades fiscales deberán otorgar en todos los casos, el recibo oficial y/o documento digital, la forma valorada expedida y controlada exclusivamente por las mismas.

ARTÍCULO 5.- Los adeudos provenientes de la aplicación de Leyes Fiscales ya derogadas, se liquidarán de acuerdo con las disposiciones en vigor en la época en que se causaron y se harán efectivos con fundamento en las disposiciones relativas a la facultad económico-coactiva señalada en el Código Fiscal Municipal.

ARTÍCULO 6.- Para determinar las contribuciones se considerarán, inclusive las fracciones del peso; no obstante, lo anterior, para efectuar su pago, el monto se ajustará para que las que contengan cantidades que incluyan de 1 a 50 centavos se ajusten a la unidad monetaria anterior y las que contengan cantidades de 51 a 99 centavos, se ajusten a la unidad inmediata superior.



TÍTULO SEGUNDO
DE LOS INGRESOS

SUBTÍTULO PRIMERO
DE LOS IMPUESTOS

CAPÍTULO I
SOBRE LOS INGRESOS

SECCION I
SOBRE DIVERSIONES Y ESPECTÁCULOS PÚBLICOS

ARTÍCULO 7.- El objeto de este impuesto es la obtención del ingreso por el boleto o contraseña que permita la entrada a diversiones y espectáculos públicos que se celebren accidental o habitualmente, aun cuando no se tenga el propósito de lucro.

Son sujetos de este impuesto, las personas físicas, las personas morales o unidades económicas que habitual o accidentalmente organicen, exploten o patrocinen, diversiones y espectáculos públicos.

ARTÍCULO 8.- Para los efectos de este impuesto, se entiende por diversión y espectáculos públicos, toda función teatral, cultural, cinematográfica, deportiva o de cualquier otra índole, que se verifique en salones, teatros, plazas, calles, locales abiertos o cerrados, en donde se reúnan los asistentes con el propósito de esparcimiento.

ARTÍCULO 9.- Los contribuyentes del impuesto sobre Diversiones y Espectáculos Públicos, cuando vendan bebidas alcohólicas, quedan sujetos al impuesto y demás requisitos establecidos por esta Ley y por la Ley para el Control de Bebidas con Contenido Alcohólico del Estado de Durango y por el Bando de Policía y Gobierno del municipio.

ARTÍCULO 10.- El Tesorero Municipal o su equivalente, podrá designar los interventores necesarios para el debido cumplimiento de las disposiciones fiscales de este impuesto.

ARTÍCULO 11.- El Impuesto Sobre Diversiones y Espectáculos Públicos a que se refiere el artículo 51 de la Ley de Hacienda para los Municipios del Estado de Durango, se determinará conforme a la siguiente tarifa:

CONCEPTO	UNIDAD Y/O BASE	TASA O TARIFA
Carreras de caballos, festejos taurinos, carreras de automóviles, lucha libre, box, jaripeos, fútbol, béisbol y otros similares	Ingresos totales	8%
Espectáculo público y deportivo	Ingresos totales	8%
Balles públicos con fines de lucro	Ingresos totales	8%
Orquestas y conjuntos musicales	Por cantidad contratada	8%
Juegos mecánicos con estancia temporal	Ingresos totales	8%
Videojuegos, mesas de boliche, mesas de billar, rockolas, juegos electrónicos, y otros similares	Ingresos totales por evento especial realizado	8%
Circos y teatros que realicen funciones con fines de lucro	Ingresos totales	8%

ARTÍCULO 12.- El impuesto podrá ser subsidiado total o parcialmente cuando los espectáculos sean organizados con fines exclusivamente culturales, de asistencia o beneficencia pública, o realizados por instituciones de asistencia privada sin fines de lucro, en los términos que establezca el Reglamento respectivo.

ARTÍCULO 13.- Previa autorización del C. Presidente Municipal, el Impuesto Sobre Diversiones y Espectáculos Públicos podrá enterarse mediante la cuota fija o cantidad líquida acordada por el Tesorero Municipal, en función de la naturaleza e ingresos estimados del evento a realizar.

ARTÍCULO 14.- Cuando los sujetos que causen el impuesto sobre el boleto vendido o cuota de admisión, expidan pases, sobre éstos pagarán el impuesto correspondiente, como si se hubiera cobrado el importe del boleto o cuota respectiva, a menos que dichos pases



estén autorizados por la Tesorería Municipal o su equivalente. Los pases que se autoricen no podrán exceder del 5% del número total de las localidades.

**CAPÍTULO II
SOBRE EL PATRIMONIO
SECCION I
PREDIAL**

ARTÍCULO 15.- El Impuesto Predial que establece el artículo 19 de la Ley de Hacienda para los Municipios del Estado de Durango, se causará aplicando a la base establecida en el artículo 21 de esta Ley las tasas del 2.0 y 1.0 al millar, respectivamente para predios urbanos y rústicos.

Se considera perímetro urbano el que señala el plan director de desarrollo urbano vigente. La base para la determinación y pago del Impuesto Predial, será el valor catastral resultante de los valores unitarios mínimos que especifique el Art. 21 de esta ley, y Los predios cuyo valor individual provenga de escrituración pública, el valor será el más alto que sirvió de base para el pago del Impuesto por Traslado Dominio el cual será tomado como base para determinar el cobro del Impuesto Predial correspondiente.

El pago anual deberá efectuarse dentro de los meses de Enero, Febrero y Marzo del ejercicio 2022, y el pago bimestral dentro de los quince días iniciales del bimestre respectivo.

En los casos de predios no empadronados, el municipio hará el cobro por cinco años atrás a la fecha del descubrimiento del predio por la autoridad fiscal. En los casos de predios, construcciones o ampliaciones no empadronadas y que sean manifestados por el contribuyente en forma espontánea. Solo procederá el pago del impuesto que se cause a partir del año en que se haya efectuado la manifestación. Quedando el contribuyente liberado de pagar las diferencias correspondientes a ejercicios anteriores. El cálculo del mismo se efectuará sobre los valores catastrales y la tasa aplicable a la base gravable previstas en la ley de ingresos municipales vigente a la fecha del cálculo.

ARTÍCULO 16.- Son sujetos del Impuesto Predial:

- I. Los propietarios, posesionarios, poseedores, concesionarios, usufructuarios por sí o por terceras personas de predios urbanos, rústicos, federales, ejidales y comunales, así como de las construcciones permanentes sobre ellas edificadas, ubicados dentro del territorio del municipio;
- II. Los copropietarios de bienes inmuebles sujetos a régimen de copropiedad o condominio y los titulares de certificados de participación inmobiliaria;
- III. Los concesionarios de bienes del dominio público de la Federación, del Estado o del Municipio, cuando tales bienes sean utilizados para su explotación bajo cualquier título, para fines comerciales, industriales, agrícolas o de servicios y habitación. Sin que este cause Derechos de propiedad.
- IV. Los fideicomitentes, fideicomisario y fiduciario.
- V. Los usufructuarios de todo tipo de bienes inmuebles, y los concesionarios. Federales.
- VI. Los poseedores de predios urbanos o rústicos, en los casos en que no exista propietario conocido, los que se deriven de contratos de promesa de venta, compraventa con reserva de dominio, promesa de venta o venta de certificados inmobiliarios, usufructuarios, o cualquier otro título que autorice la ocupación material del predio; cuando el propietario, excepto en el primer caso, haya pagado al fisco, los poseedores se exceptúan del mencionado cobro;
- VII. Los poseedores de predios irregulares, de conformidad con lo que establece la Ley General de Desarrollo Urbano para el Estado de Durango, que se encuentren en posesión material de ellos, aun cuando no se les haya entregado su título correspondiente, y
- VIII. Los ejidatarios, comuneros y propietarios de certificados de derechos de los que se deriven un derecho de propiedad agraria, otorgados por el organismo encargado de la regulación de la tenencia de la tierra; Y
- IX Los predios Rurales cuyas características propias, presenten dificultades en su valuación; el Director de Catastro podrá determinar el pago del impuesto Predial que le corresponda tomando como base al 5% del Valor de la Producción anual que logren.

ARTÍCULO 17.- Son responsables solidarios del pago del Impuesto Predial:

- I. El enajenante de bienes inmuebles mediante contrato de compraventa con reserva de dominio, mientras no se transmita la propiedad;
- II. Los representantes legales de los condominios, tratándose de copropietarios que se encuentren sujetos a este régimen;
- III. Los funcionarios Notarios Públicos y empleados que autoricen algún acto o den trámite algún documento, sin que se haya cubierto el pago de este impuesto;
- IV. Los comisariados o representantes ejidales en los términos de la Ley de la materia;
- V. Los mencionados como responsables solidarios, por el artículo 32 del Código Fiscal Municipal;
- VI. Los propietarios de predios que hubiesen prometido en venta o hubieran vendido con reserva de dominio, en los casos a que se refiere la fracción V del artículo anterior;
- VII. Los funcionarios o empleados de la Secretaría de Finanzas y de Administración, de las tesorerías municipales o sus equivalentes, o de las dependencias catastrales estatales o municipales, que dolosamente alteren los datos referentes a los predios, a las bases para el pago del Impuesto Predial de los mismos para beneficiar o perjudicar a los contribuyentes;
- VIII. Los funcionarios o empleados de la Tesorería Municipal autorizadas, que dolosamente expidan recibos de pago por cantidades no cubiertas, o formulen certificados de no adeudo del Impuesto Predial sin estar éste totalmente cubierto, y otorguen constancias de exención o subsidio en el pago de impuestos, y



IX. Los funcionarios, empleados, fedatarios, registradores o cualquiera otra persona, que no se cerciore del cumplimiento del pago del Impuesto Predial y de la nueva contratación en los servicios municipales del sistema operador de agua potable y alcantarillado del municipio, antes de intervenir, autorizar o registrar operaciones que se realicen con los predios.

ARTÍCULO 18.- Tratándose de predios Urbanos que no excedan de un valor de \$222,257.60 y los predios Rústicos de \$444,515.20 el pago mínimo del Impuesto Predial será 4.96 UMAS

El predio en proceso de regularización durante el presente ejercicio por medio de cualquier instituto de vivienda sea estatal o municipal pagarán una cuota de 18.83 UMAS por concepto de impuesto predial, si el predio reporta adeudos.

Los predios urbanos no construidos, así como los predios en total abandono, serán objeto de una cuota adicional por concepto de Impuesto Predial, equivalente al 50% del impuesto del ejercicio. Siempre y cuando no cuente con bardas de protección perimetral.

Los bienes de dominio público de las entidades paraestatales que sean utilizados para fines administrativos o propósitos distintos a los de su objeto público, bajo cualquier título, están obligados a cubrir el Impuesto Predial correspondiente a la superficie de terreno que ocupen dentro del municipio.

ARTÍCULO 19.- Los propietarios de predios urbanos y que acrediten ser Jubilados, Pensionados, de la tercera edad con credencial del INSEN o INAPAM o en situación precaria demostrada a juicio de la autoridad fiscal del Municipio, y las personas discapacitadas, pagarán el 50% del impuesto que les corresponda en el año en curso, en una sola exhibición.

El subsidio mencionado en el párrafo anterior, es aplicable exclusivamente a la casa habitación de su propiedad, cuyo domicilio coincida con el asentado en la credencial que lo acredite por cualquiera de los supuestos mencionados en el párrafo anterior y sea la señalada como su domicilio particular para todos los efectos legales, Este trámite deberá ser efectuado en forma personal por la persona acreedora a este beneficio.

Dicho porcentaje incluye el subsidio que se otorga a los contribuyentes dentro de los meses de Enero, Febrero y Marzo.

ARTÍCULO 20.- A fin de fomentar la inversión económica y la creación de empleos en el municipio, previa solicitud presentada por el interesado y aprobada por la autoridad, el Municipio otorgará los incentivos respecto del Impuesto Predial, a que se alude en el Título Cuarto de la Ley de Fomento Económico para el Estado de Durango, a las micro, pequeñas y medianas empresas (MIPYMES), grandes empresas y sociedades cooperativas, que consisten en incentivos fiscales e incentivos no fiscales, siempre y cuando cumplan con los requisitos establecidos en el Título Cuarto de la Ley en mención.

ARTÍCULO 21.- El Impuesto Predial se causará conforme a lo establecido en la Sección Primera del Capítulo I, Subtítulo Primero, Título Segundo, de la Ley de Hacienda para los Municipios del Estado de Durango, y el Ingreso proveniente del mismo se calculará con base a las siguientes tablas de valores unitarios:

VALORES DE TERRENO DENTRO DEL AREA URBANA:

ZONA N°1.- 5.02 UMA M². - Colonia o fraccionamiento autorizado dentro del área urbana y que cuenta con algunos servicios públicos básicos en forma precaria, tales como agua potable por medio de hidrantes, tomas domiciliarias, energía eléctrica, drenaje parcial, calles sin pavimento, sin cordón ni banquetas; de uso habitacional o comercial y la construcción predominante es moderna corriente y el nivel socio-económico de sus habitantes es muy bajo.

CESAR G. MERAZ (RIESGO ALTO)	FRANCISCO VILLA NTE.	FRANCISCO VILLA SUR
PRUDENCIA JAUREGUI	SAN JUANITO	CERRO DE LA CRUZ
SIMON ZAMORA	TIRO AL BLANCO	JOSE REVUELTAS
AMPLIACION SAN ISIDRO	18 DE JULIO	AMPL. FCO. VILLA SUR
VICTORIA POPULAR	UNIDOS VENCEREMOS	LUIS LONGORIA
ERNESTO ZEDILLO	COL. LOS ÁNGELES	NUEVO LERDO
EMILIANO ZAPATA		

FRACCIONAMIENTOS SIN URBANIZAR:

FRACC. SAN JOSE	FRACC. BEGA	FRACC. VILLEGAS
-----------------	-------------	-----------------



FRACC. BELLAVISTA	FRACC. GRECIA	FRACC. EL AMPARO
FRACC. ARBOLEDAS	FRACTO. JAZMINES	FRACC. SANTA ANA
FRACC. SANTA LUCIA	FRACC. SAN FRANCISCO	FRACC. REYES ESQUIVEL
FRACC. LOS PINOS	FRACTO. LAS TORRES	LOS PORTALES
LAS CUMBRES II	QUINTAS GRANDES DURANGO	HACIENDA DE LOS SENDEROS
LOS SALAZAR	LOS MARTINEZ	

ZONA N° 2.- 8.03 UMAS M².- Es la colonia, cerrada o fraccionamiento de interés social que cuenta con todos los servicios públicos, de uso habitacional, predominando la construcción tipo moderno mediano y económico y el nivel socio-económico de sus habitantes es medio bajo y medio

FRACC. LAS AMÉRICAS	FRACC. LA RIVIERA CASTILAGUA	FRACC. VILLA CANTERÍAS LA ESTANZUELA
FRACC. SAN ANTONIO	CDA. JARDINES	FRACC. SAN LORENZO
FLOR DEL DECIERTO I Y II	FRACTO. VILLA CANTERIAS	FRACTO. CDAS. QUINTAS LERDO
FRACC. EL KIOSKO	FRACC. AMPLIACIÓN SAN FERNANDO	FRACTO JAVIER MINA
FRACC. SAN FERNANDO	FRACC. VILLAS SAN ISIDRO	LOS MURALES
FRACC. SAN PEDRO	FRACC. TECNOLOGICO	FRACC. SAN ANGEL
AMPL. LAS HUERTAS	FRACC. CDA. DE LOS REYES	FRACC. OLAS ALTAS
FRACC. VALLE	FRACC. LERDO II	FRACC. SAN DANIEL
FRACC. PRIMAVERA	FRACC. SAN GREGORIO	FRACC. FCO. SARABIA
FRACC. SAN JUAN	FRACC. RESID. SAN JUAN II	FRACC. LAS HUERTAS II
FRACC. RESID. SAN JUAN	FRACC. HUIZACHE	FRACC. AMPL. QUINTAS LERDO
CERRADA SAN JOSE	FRACC. QUINTAS SAN FERNANDO	FRACC. QUINTAS LERDO II



FRACC. HUERTO ESCONDIDO	FRACC. QUINTAS SAN ISIDRO I, II Y III	FRACC. CARMEN CARREON
FRACC. SAN RAMON	FRACC. QUINTAS LERDO	FRACC. SAN FELIPE
FRACC. AMP. CARMEN CARREON	FRACC. CDA. LAS MARGARITAS	CDA. SAN PEDRO
FRACC. LAS HUERTAS	FRACC. AMPL. CDA. LAS MARGARITAS	CASTILAGUA II
LOTIFICACIÓN TLAHUALILO	FRACC. VILLAS DEL MONTE	FRACC. RINCON LAS HUERTAS
FRACC. ESPAÑA	LA HERRADURA	FRACC. LOS MOLINOS
FRACC. SAN CARLOS	LOMA REAL II	FRACC. RESID. ACACIAS
FRACC. LOMA REAL I	QUINTAS ALEJANDRA	LA RIBERA
HACIENDA LA FLOREÑA		

ZONA N° 3.- 11.06 UMAS M².- Es aquella colonia o fraccionamiento que cuenta con todos los servicios públicos, incluyendo jardines, de uso habitacional y predomina la construcción tipo moderno mediano y un pequeño porcentaje de moderno de calidad y el nivel socio-económico de sus habitantes es medio.

20 DE NOVIEMBRE	LAS FLORES	HIJOS DE EJIDATARIOS
ARMANDO DEL CASTILLO FRANCO	ROBERTO FIERRO	VILLA DE LAS FLORES
AMPL. 5 DE MAYO	5 DE MAYO	JARDIN
REVOLUCION EMILIANO ZAPATA	CONSTITUYENTES	LAS BRISAS
HECTOR MAYAGOITIA DOMINGUEZ	NIÑOS HÉROES	EL EDEN
U.H. DE LA S.A.R.H.	ROSALES	SAMANIEGO
1 DE MAYO	AMPL. LAS FLORES	LAZARO CARDENAS
SACRAMENTO	JARDINES DEL PERIFERICO	COL. SAN JOSE
NUEVA ROSITA	FCO. SARABIA	AMPL. LAS PALMAS
LA RUEDA	JARDINES DE LERDO	BRISAS DEL SUR



LA PROVIDENCIA	VALLE DEL SOL	LA REYNA
LUCIO CABAÑAS	MONTEBELLO	LOS SAUCES
DEL VALLE	LOS LAURELES	NOGALES
MARTIRES DEL 68	VILLA JARDIN (SIN PAVIMENTAR)	AMPL. NOGALES
FRACC. CIPRESES	AMPL. CIPRESES	FRACC. JARDINES
FILIBERTO GARCIA M.	LAS PALMAS	SAN ISIDRO
NUEVA JERUSALEM	VILLA PARAÍSO	ROSALES II
EL CAMBIO	INDEPENDENCIA	CESAR G. MERAZ
GENARO VAZQUEZ	EJIDO LERDO I	

ZONA N° 4.- 17.09 UMAS M².- Es la colonia, cerrada o fraccionamiento, que cuenta con todos los servicios públicos, de uso habitacional, predominando la construcción de tipo moderno de calidad y el nivel socioeconómico de sus habitantes es medio alto.

VILLA JARDIN (PAVIMENTADO)	PLACIDO DOMINGO	MAGISTERIAL
AMPL. VILLA JARDIN	FRACTO. LOS DOCTORES	CAMPESTRE
LAGOS DEL CAMPESTRE	PRIV. CAROLINAS	FRACTO. PRIV. LAS PALMAS
FRACTO. RESID. QUINTAS LERDO	FRACTO. PRIV. SAN JOSE	CDA. VILLA NOGALES
FRACTO. RESID. JARDINES	CLUB DE LEONES (LA LOMITA)	FRACC. CERRADA DEL PARQUE
LOTIFICACIÓN RESIDENCIAL LAS HUERTAS	LOTIFICACIÓN CERRADA LAS HUERTAS	CERRADAS DEL FRACCIONAMIENTO LOS REYES
CERRADA SAN MATEO		

ZONA N°5.- 16.06 UMAS M².- Fraccionamientos residenciales campestres, aquellos cuyos lotes de terreno son mayores a 800.00 m2 y que cuenta con elementos de construcción de tipo moderno de calidad, o de lujo con servicios públicos internos, su nivel socioeconómico es alto.

PUNTA DEL RIO	EL PARAISO	CAMPESTRE JUAREZ	VILLA VALLE MÁGICO	LAS HUERTAS SAN CARLOS
---------------	------------	------------------	--------------------	------------------------

ZONA N°6.- 1.66 UMAS M².- Todos los predios ubicados en las áreas urbanas de los poblados dentro del municipio, que no cuenten con servicios públicos o que tengan parte de ellos en forma parcial, con alimentación de agua por medio de tomas generales, energía eléctrica parcial, sin drenaje, calles sin pavimento y alejados de las vías de comunicación. De uso habitacional con régimen de propiedad irregular en gran porcentaje, y el nivel socioeconómico de sus habitantes es precario.

LA LAGUNETA	SAN LUIS DEL ALTO	FRANCISCO VILLA	LA ESPERANZA Y SU ANEXO ROJO GOMEZ
-------------	-------------------	-----------------	------------------------------------



SAN NICOLAS	VALLECILLOS	LA MINA	LAS ENRRAMADAS (NAZARENO)
LA UNION	PUENTE LA TORREÑA	MONTERREY (CD. JUAREZ)	EL RANCHITO (LA GOMA) NAZARENO DE ARRIBA
LA CAMPANA (PICARDIAS)	NAZARENO DE ARRIBA		

ZONA N° 7.- 1.55 UMAS M².- Centros poblacionales que cuenta con algunos servicios públicos básicos tales como agua potable, energía eléctrica, drenaje, alumbrado público escaso, calles parcialmente pavimentadas o concreto hidráulico, cordones y banquetas parciales; de uso habitacional predomina la construcción de tipo moderno económico y antiguo económico y corriente; cuenta con un título de propiedad en un porcentaje importante el nivel socio-económico de sus habitantes es bajo.

VICENTE NAVA (LA GOMA)	DOLORES	LA LUZ
LA TORREÑA	LA GOLETA	LAS PALOMAS (NAZARENO)
PICARDIAS	PICARDIAS 7 LIBRES	SALAMANCA (SAN JACINTO)
EL SALITRAL (JUAN E. GARCIA)		

Dentro de CD. Juárez:

MONTERREY	LAS CUEVAS	LAS ISABELES	LAS PIEDRAS
-----------	------------	--------------	-------------

DENTRO DE VILLA LEON GUZMAN:

MONTERREY	HORTALIZA (SAN ANTONIO)	SAN JUAN DE CASTA
JUAN JOSE ROJAS	EL SALITRAL	

Terreno con frente a:

- * Autopista o carreteras federales, hasta 100.00 mts. de fondo.
- * Estatales, hasta 50.00 mts. de fondo.
- * Vecinales, hasta 100.00 mts, 50.00 mts. y 30.00 mts. de fondo, dependiendo del frente de la propiedad a la carretera.

También aquellos predios dentro y fuera de la mancha urbana que no tengan valor mínimo por metro cuadrado, se les hará un avalúo provisional, de conformidad a lo establecido en la ley general de catastro para el estado de Durango.

todos los predios o parte de ellos, ubicados fuera de la mancha urbana (plan de desarrollo urbano de Lerdo, Dgo.), con actividad distinta a la agricultura, tales como: quintas de recreo, fábricas de cualquier tipo, rastros de cualquier especie, bodegas de almacenamiento o construcciones que sirvan para la fabricación, comercialización o procesamiento de cualquier producto, polígono o polígonos identificados dentro de una cesión de derechos, promesa de venta o escritura pública, únicamente por el área utilizada, al resto del terreno se le determinará al valor de la clasificación del suelo correspondiente.

Zona N° 8.- 1.95 UMAS M².- poblados o centros de población que cuentan con servicios públicos básicos tales como agua potable, energía eléctrica, drenaje, alumbrado público, calles parcialmente pavimentadas o concreto hidráulico, cordones y banquetas parciales; de uso habitacional predomina la construcción de tipo moderno económico y antiguo económico; cuenta con un título de propiedad en un porcentaje importante, el nivel socio-económico de sus habitantes es bajo.

ALVÁRO OBREGON	CARLOS REAL	21 DE MARZO
PICARDIAS	6 DE ENERO	EL SACRIFICIO
EL RAYO	CENTAURO DEL NORTE	LA GOMA
LOS ANGELES	ESTACIÓN RIO NAZAS	SAN CARLOS



SAN JACINTO	SAPIORIZ	LA ERMITA
VILLA DE GUADALUPE	BENITO JUAREZ	LA CARPA
VILLA LAS FLORES	EL HUARACHE	LA RINCONADA
EL POLVORÍN		

ZONA N° 9.- 2.39 UMAS M².- Villas dentro del Municipio

LEON GUZMAN	LA LOMA	JUAN E. GARCIA
-------------	---------	----------------

(Se consideran villas según el Art. 22 de la ley de Integración territorial para el estado de Durango, dentro del municipio de Lerdo)

ZONA N° 10.- 4.01 UMAS M² Ciudades dentro del Municipio con pavimento:

JUAREZ	NAZARENO
--------	----------

(Se consideran Ciudades según el Art. 22 de la ley de integración territorial para el estado de Durango, dentro del municipio de Cd. Lerdo, Dgo).

ZONA N° 11.- 3.47 UMAS M².- Ciudades dentro del Municipio sin pavimento

JUAREZ	NAZARENO
--------	----------

ZONA N° 12.- 0.69 UMAS M².- Predios dentro del plan director al norte de la carretera 49D (autopista) con uso potencialmente Industrial y/o agrícola.

ZONA N° 13.- 4.14 UMAS M².- Predios dentro de la mancha urbana que cuentan con título de propiedad expedido por el Registro Agrario Nacional y que aún conservan el uso de suelo para producción agrícola y/o ociosos, que no entren en proceso de urbanización, a excepción de los predios ubicados en el Periférico (ambos lados) límites de Gómez Palacio hasta la curva el Japonés.

ZONA N° 14.- 0.44 UMAS M².- parcela del área rural que se encuentre fuera de cualquier mancha urbana que cuentan con título de propiedad expedido por el registro agrario nacional y/o carta ejidal que aún conservan el uso de suelo para producción agrícola y/o ociosos, que no entren en proceso de urbanización

VALORES DE TERRENO POR VIALIDAD:

SECTOR	AVENIDA/CALLE/ CERRADA/PRIVADA	TRAMO		VALOR UMA POR M2
		DE	A	
2	AV. JUAN E. GARCÍA	C. LOPEZ RAYON	C. HIDALGO	12.72
3	AV. JUAN E. GARCÍA	C. HIDALGO	C. PINO SUÁREZ	18.56
2	AV. JUÁREZ	BLVD. MIGUEL ALEMÁN	C. HIDALGO	13.69
3	AV. JUÁREZ	C. HIDALGO	C. ZACATECAS	18.56
3	AV. JUÁREZ	C. ZACATECAS	CALZ. GUADALUPE VICTORIA	8.80



2	AV. MATAMOROS	BLVD. MIGUEL ALEMÁN	C. HIDALGO	15.63
2 Y 3	AV. MATAMOROS	C. HIDALGO	C. GOMEZ PALACIO	17.60
3	AV. MATAMOROS	C. GOMEZ PALACIO	CALZ. GUADALUPE VICTORIA	8.80
2	AV. FRANCISCO I. MADERO	C. CHIHUAHUA	C. OCAMPO	18.56
2	AV. FRANCISCO I. MADERO	C. OCAMPO	C. GUERRERO	21.51
2	AV. FRANCISCO I. MADERO	C. GUERRERO	C. CUAHTEMOC	27.34
3	AV. FRANCISCO I. MADERO	C. CUAHTEMOC	C. GOMEZ PALACIO	17.60
3	AV. FRANCISCO I. MADERO	C. GOMEZ PALACIO	CALZ. GUADALUPE VICTORIA	9.77
13	AV. FRANCISCO SARABIA	AV. DEL CANAL	C. CHIHUAHUA	8.80
1	AV. FRANCISCO SARABIA	C. CHIHUAHUA	C. GOMEZ PALACIO	19.54
4	AV. FRANCISCO SARABIA	C. GOMEZ PALACIO	CALZ. GUADALUPE VICTORIA	8.80
13	AV. CORONADO	AV. DEL CANAL	C. EVA SAMANO	5.86
1	AV. CORONADO	C. EVA SAMANO	C. GALEANA	11.72
1	AV. CORONADO	C. GALEANA	C. GOMEZ PALACIO	15.63
4	AV. CORONADO	C. GOMEZ PALACIO	C. EMILIANO ZAPATA	8.80
13	AV. IGNACIO ZARAGOZA	AV. DEL CANAL	CALLE CHIHUAHUA	5.86
1	AV. IGNACIO ZARAGOZA	CALLE CHIHUAHUA	AV. MORELOS	11.72
1	AV. IGNACIO ZARAGOZA	AV. MORELOS	CALLE NICOLÁS BRAVO	13.69



4	AV. IGNACIO ZARAGOZA	CALLE NICOLÁS BRAVO	AV. DEL CANAL	7.80
13	AV. AQUILES SERDÁN	AV. DEL CANAL	C. ORQUIDEAS	5.86
1	AV. AQUILES SERDÁN	C. GARDENIAS	CALLE CHIHUAHUA	8.80
1	AV. AQUILES SERDÁN	CALLE CHIHUAHUA	CALLE NICOLÁS BRAVO	13.07
4	AV. AQUILES SERDÁN	CALLE NICOLÁS BRAVO	C. ZACATECAS	7.80
1	AV. BELISARIO DOMÍNGUEZ	AV. DEL CANAL	CALLE CHIHUAHUA	8.80
1	AV. BELISARIO DOMÍNGUEZ	CALLE CHIHUAHUA	AV. MORELOS	10.80
1	AV. BELISARIO DOMÍNGUEZ	AV. MORELOS	CALLE ALLENDE	13.69
4	AV. BELISARIO DOMÍNGUEZ	CALLE ALLENDE	AV. DEL CANAL	7.80
1	AV. DONATO GUERRA	AV. DEL CANAL NTE	CALLE ALLENDE	11.72
4	AV. DONATO GUERRA	CALLE ALLENDE	AV. DEL CANAL SUR	9.77
1	AV. ORTIZ DE ZÁRATE	AV. DEL CANAL NTE	AV. DEL CANAL SUR	11.71
20	AV. DURANGO	AV. DEL CANAL NTE	AV. DEL CANAL SUR	9.77
20	CALLE NOGALES	CALLE GALEANA	CALLE ALLENDE	8.80
1	CALLE CHIHUAHUA	AV. DEL CANAL	AV. CORONADO	11.71
2	CALLE CHIHUAHUA	AV. CORONADO	AV. COAHUILA	15.63
1	CALLE FRANCISCO ZARCO	AV. DEL CANAL	AV. CORONADO	11.71
2	CALLE FRANCISCO ZARCO	AV. MADERO	A TOPAR	15.63



1	CALLE OCAMPO	AV. DEL CANAL	AV. CORONADO	11.71
2	CALLE OCAMPO	AV. CORONADO	A TOPAR	15.63
1	CALLE GALEANA	AV. DEL CANAL	AV. IGNACIO ZARAGOZA	11.72
2	CALLE GALEANA	AV. IGNACIO ZARAGOZA	A TOPAR	17.60
1	CALLE LÓPEZ RAYÓN	AV. DEL CANAL	AV. AQUILES SERDÁN	13.69
2	CALLE LÓPEZ RAYÓN	AV. AQUILES SERDÁN	AV. COAHUILA	17.60
1	PRIVADA MORELOS	MANZANA 27	CALLE MORELOS	13.69
2	PRIVADA JARDIN	MANZANA 55	AV. JUAN E. GARCÍA	11.72
20	CALLE MORELOS	AV. DEL CANAL	AV. ORTIZ DE ZÁRATE	13.69
1	CALLE MORELOS	AV. ORTIZ DE ZÁRATE	AV. AQUILES SERDÁN	17.60
1	CALLE MORELOS	AV. AQUILES SERDÁN	AV. MATAMOROS	13.69
2	CALLE MORELOS	AV. MATAMOROS	AV. COAHUILA	11.72
2	1 ERA PRIV.	AV. GUERRERO	CALLE MORELOS	9.77
2	2DA. PRIV.	AV. GUERRERO	CALLE MORELOS	9.77
20	CALLE GUERRERO	AV. DEL CANAL	AV. ORTIZ DE ZÁRATE	13.69
1	CALLE GUERRERO	AV. ORTIZ DE ZÁRATE	AV. MATAMOROS	19.54
2	CALLE GUERRERO	AV. MATAMOROS	AV. COAHUILA	13.69
1	CERRADA S/N	C. BELISARIO DOMINGUEZ	CALLE GUERRERO	11.72
1	PRIV. DONATO GUERRA	C. GUERRERO	C. HIDALGO	11.72
20	CALLE HIDALGO	AV. DEL CANAL	AV. ORTIZ ZÁRATE	13.69



LXX
LEGISLATURA
 H. CONGRESO DEL ESTADO DE COAHUILA
 2021 - 2024

1	CALLE HIDALGO	AV. ORTIZ ZÁRATE	AV. MATAMOROS	23.46
2	CALLE HIDALGO	AV. MATAMOROS	CALZ. GPE VICTORIA	15.63
2	CALLEJÓN MATAMOROS	C. HIDALGO	C. ALLENDE	13.69
20	CALLE ALLENDE	AV. DEL CANAL	AV. ORTIZ DE ZÁRATE	15.63
1	CALLE ALLENDE	AV. ORTIZ DE ZÁRATE	AV. JUAN E. GARCÍA	23.46
20	CALLE PROL. ALLENDE	AV. DEL CANAL	AV. DURANGO	15.63
4	CERRADA S/N	AV. ALLENDE	AV. ALDAMA	13.69
4	PRIV BELISARIO DOMINGUEZ	AV. ALLENDE	AV. ALDAMA	13.69
4	CERRADA S/N	AV. ALLENDE	AV. ALDAMA	13.69
4	CERRADA S/N	C. ALLENDE	C. CORONADO	13.69
3	PRIV. OLAS ALTAS	CALLE ALDAMA	C. CUAHUTEMOC	9.78
3	PRIV SAN FERNANDO	AV. JUAN E. GARCIA	AV. COAHUILA	7.80
4	CALLE ALDAMA	AV. DEL CANAL	AV. BELISARIO DOMÍNGUEZ	13.69
4	CALLE ALDAMA	AV. BELISARIO DOMÍNGUEZ	AV. COAHUILA	15.63
4	PROL. ALDAMA	AV. DURANGO	A TOPAR	9.78
4	CERRADA SAN ANGEL	AV. ORTIZ DE ZÁRATE	AV. DONATO GUERRA	7.80
4	CALLE CUAHUTEMOC	AV. DEL CANAL	AV. BELISARIO DOMÍNGUEZ	13.69
3	CALLE CUAHUTEMOC	AV. BELISARIO DOMÍNGUEZ	AV. COAHUILA	15.63
4	PRIV. ORTIZ DE ZÁRATE	AV. ORTIZ DE ZÁRATE	AV. DONATO GUERRA	8.80
4	PRIV. LERDENSE	AV. DONATO GUERRA	AV. BELISARIO DOMÍNGUEZ	8.80
4	CALLE ABASOLO	AV. DEL CANAL	AV. AQUILES SERDÁN	11.72



3	CALLE ABASOLO	AV. AQUILES SERDÁN	AV. COAHUILA	13.69
4	CALLE NICOLÁS BRAVO	AV. DEL CANAL	AV. AQUILES SERDÁN	9.77
3	CALLE NICOLÁS BRAVO	AV. AQUILES SERDÁN	AV. COAHUILA	11.72
3	PRIV. LERDO	AV. FCO. SARABIA	AV. FCO. I MADERO	7.80
3	PRIV. JARDIN	AV. JUAREZ	AV. JUAN E. GARCIA	7.80
3	PRIV. JUAN E. GARCIA	AV. JUAREZ	AV. JUAN E. GARCIA	7.80
4	PRIV. LA HUERTA	AV. BELISARIO DOMÍNGUEZ	AV. AQUILES SERDÁN	7.80
4	C. GOMEZ PALACIO	AV. DONATO GUERRA	AV. IGNACIO ZARAGOZA	8.80
3	C. GOMEZ PALACIO	AV. IGNACIO ZARAGOZA	AV. COAHUILA	9.77
4	PRIV. GRANADOS	C. GOMEZ PALACIO	C. PINO SUÁREZ	7.80
4	PRIV. AQUILES SERDÁN	C. GOMEZ PALACIO	C. PINO SUÁREZ	7.80
4	CERRADA LAS ROSAS	C. GOMEZ PALACIO	C. PINO SUÁREZ	7.80
4	PRIV. PINO SUÁREZ	C. GOMEZ PALACIO	C. PINO SUÁREZ	7.80
4	PRIV. HIGUERAS	C. GOMEZ PALACIO	C. PINO SUÁREZ	7.80
4	ERNESTO HERRERA	C. GOMEZ PALACIO	C. PINO SUÁREZ	7.80
3	CERRADA JARDÍN	C. GOMEZ PALACIO	C. PINO SUÁREZ	7.80
4	CALLE PINO SUÁREZ	AV. DEL CANAL	CALZ. GUADALUPE VICTORIA	8.80
4	PRIV. ZARAGOZA	AV. AQUILES SERDÁN	AV. IGNACIO ZARAGOZA	7.80
4	PRIV. ZACATECAS	AV. PINO SUAREZ	AV. ZACATECAS	7.80



LXX
LEGISLATURA
 2021 - 2024

4	CERRADA S/N	AV. PINO SUAREZ	AV. ZACATECAS	7.80
3	PRIV. PATRICIA	AV. PINO SUAREZ	AV. ZACATECAS	7.80
3	PRIV. BERTHA	AV. PINO SUAREZ	AV. ZACATECAS	7.80
4	CALLE ZACATECAS	AV. DEL CANAL	CALZ. GUADALUPE VICTORIA	8.80
4	PRIV. CAMPOS	AV. DEL CANAL	AV. CORONADO	7.80
4	PRIV. ZARAGOZA	AV. DEL CANAL	AV. IGNACIO ZARAGOZA	7.80
4	PRIV. CORONADO	CALLE ZACATECAS	AV. LUCIO BLANCO	7.80
3	PRIV. SARABIA	CALLE ZACATECAS	C. MELQUIADES CAMPOS	7.80
3	PRIV. MADERO	AV. MATAMOROS	AV. FCO. I MADERO	7.80
3	CALLE MELQUIADES CAMPOS	AV. DEL CANAL	CALZ. GUADALUPE VICTORIA	7.80
3	PRIV. CAMPOS	C. MELQUIADES CAMPOS	C. LUCIO BLANCO	6.84
3	PRIVADA COAHUILA	C. MELQUIADES CAMPOS	C. LUCIO BLANCO	6.84
4	CALLE LUCIO BLANCO	AV. DEL CANAL	CALZ. GUADALUPE VICTORIA	6.84
4	CALLE PRIMO VERDAD	AV. DEL CANAL	AV. FCO. I MADERO	6.84
3	CALLE EMILIANO ZAPATA	AV. DEL CANAL	C. GARDENIAS	6.84
3	CALLE FRANCISCO VILLA	AV. DEL CANAL	CALZ. GUADALUPE VICTORIA	6.84



3	CALLE FELIPE ÁNGELES	AV. FRANCISCO SARABIA	AV. JUÁREZ	6.84
3	CALLE LÁZARO CÁRDENAS	AV. DEL CANAL	CALZ. GUADALUPE VICTORIA	6.84
	BLVD. MIGUEL ALEMAN (LATERAL NORTE Y LATERAL SUR)	LIM. CON GOMEZ PALACIO	A PARQUE GUADALUPE VICTORIA	24.12
6	PROL. J. AGUSTIN CASTRO	BLVD. MIGUEL ALEMÁN	CALZ GUADALUPE VICTORIA	15.55
	BLVD. LAS FLORES	CALZ. GUADALUPE VICTORIA	CANAL DE SACRAMENTO	11.08
	CALZ. VILLA JARDIN	PERIFERICO	CALZ. LAS CRUSES	10.05
	CALZ. GUADALUPE VICTORIA	PROL. AGUSTIN CASTRO	PERIFERICO PTE.	11.08
	BLVD. LAS CRUCES	LIM. CON GOMEZ PALACIO	CANAL	12.05
	PERIFERICO (AMBOS LADOS)	LIM. CON GOMEZ PALACIO	CURVA DEL JAPONES	9.07
	CURVA DEL JAPONES	PERIFERICO	CD. LEON GUZMAN	5.03
	CARR. A CD. JUAREZ	COL. CENTAURO DEL NORTE (POB. ALVARO OBREGON)	CD. JUAREZ	3.68
	CARRETERA FEDERAL No. 49	CURVA DEL JAPONES	LEON GUZMAN	4.58

En los predios urbanos, que por su ubicación tengan frente a varias zonas económicas, se aplicará el valor de cada zona al frente que tenga en la proporción del terreno que les corresponde.

Los predios Urbanos y Rústicos que por su ubicación y características propias no se ajusten a la presente tablas de valores, serán valuados en forma individual por la dirección de catastro municipal.

También aquellos predios o colonias que carecen del valor mínimo por metro cuadrado, se les hará un avalúo provisional de conformidad a lo establecido en la Ley General de Catastro para el Estado de Durango.



II.- VALORES UNITARIOS DE LA CONSTRUCCIÓN SEGÚN SU TIPO

MODERNO DE LUJO:

CIMENTOS: mamposteadó de concreto ciclópeo, zapata corrida de concreto o block, bases consolidación.
 PISOS: concreto revestido con elementos vinílicos, madera fina, terrazo, mármol o loseta vitrificada o material similar.
 RECUBRIMIENTOS INTERIORES: material decorativo de primera calidad.
 MUROS: adobón, block o ladrillo industrial, aplanados interiores yeso a plomo muestra o regla.
 RECUBRIMIENTOS EXTERIORES: ladrillo industrial piedra, cantera, mármol, fachaleta o material de calidad similar.
 TECHOS: concreto armado con impermeabilizante y aislamiento.
 APLANADOS EXTERIORES: mezcla con mármol o estuco a tirol o material similar.
 INSTALACIONES SANITARIAS COMPLETAS PARA: cocina, baños, lavandería con material de primera calidad, muebles de color, calefacción y equipo especial.

		UMAS
5211	MODERNO DE LUJO NUEVO	62.48
5212	MODERNO DE LUJO BUENO	53.04
5213	MODERNO DE LUJO REGULAR	46.95
5214	MODERNO DE LUJO MALO	37.49
5215	MODERNO DE LUJO OBRA NEGRA	24.99

MODERNO DE CALIDAD:

CIMENTOS: mamposteadó de concreto ciclópeo, zapata corrida de concreto o block, bases consolidación.
 PISOS: concreto pulido, mosaico, vinílicos, madera, terrazo, loseta vitrificada o material similar.
 RECUBRIMIENTOS INTERIORES: cualquier material decorativo.
 MUROS: adobón, block o ladrillo industrial.
 APLANADOS INTERIORES: mezcla, yeso o material similar.
 RECUBRIMIENTOS EXTERIORES: ladrillo industrial piedra, cantera, mármol, fachaleta o material de calidad.
 TECHOS: concreto armado con impermeabilizante.
 APLANADOS EXTERIORES: mezcla, yeso o material similar.
 INSTALACIONES SANITARIAS COMPLETAS: para cocina, baños, lavandería con material de primera calidad, muebles de color, calefacción y equipo especial.

		UMAS
5221	MODERNO DE CALIDAD NUEVO	51.35
5222	MODERNO DE CALIDAD BUENO	43.58
5223	MODERNO DE CALIDAD REGULAR	38.18
5224	MODERNO DE CALIDAD MALO	27.94
5225	MODERNO DE CALIDAD OBRA NEGRA	20.61

MODERNO MEDIANO:

CIMENTOS: mamposteadó de concreto ciclópeo, block de concreto y bases de concreto.
 PISOS: cemento pulido, mosaico vinílico o de madera corriente y recubrimientos.
 INTERIORES: Muros de adobón o ladrillo de concreto.
 APLANADOS INTERIORES: mezcla, yeso o material similar.
 RECUBRIMIENTOS EXTERIORES: detalles en ladrillo industrial piedra o material similar
 TECHOS: concreto armado con impermeabilización.
 APLANADOS EXTERIORES: mezcla, yeso o material similar.
 INSTALACIONES SANITARIAS COMPLETAS: para cocina, baños y lavandería muebles de color o blancos.

		UMAS
5231	MODERNO MEDIANO NUEVO	42.23
5232	MODERNO MEDIANO BUENO	35.82
5233	MODERNO MEDIANO REGULAR	31.77
5234	MODERNO MEDIANO MALO	25.33



5235	MODERNO MEDIANO OBRA NEGRA	16.88
------	----------------------------	-------

MODERNO ECONÓMICO:

CIMENTOS: block de concreto ciclópeo corriente.

PISOS: concreto pulido o sin pulir, mosaico.

RECUBRIMIENTOS INTERIORES: muros adobe, adobón o block de concreto.

APLANADOS INTERIORES: mezcla y yeso.

RECUBRIMIENTOS EXTERIORES: techos madera, concreto armado lámina galvanizada fibrocemento o resistencia similar.

APLANADOS EXTERIORES: mezcla y yeso.

INSTALACIONES SANITARIAS: elementos o componentes de interior con muebles de color o blancos.

		UMAS
5241	MODERNO ECONÓMICO NUEVO	31.09
5242	MODERNO ECONÓMICO BUENO	26.36
5243	MODERNO ECONÓMICO REGULAR	23.32
5244	MODERNO ECONÓMICO MALO	19.51
5245	MODERNO ECONÓMICO OBRA NEGRA	12.50

MODERNO CORRIENTE:

CIMENTOS: ciclópeo o corrida placa cimentación.

PISOS: cemento pulido recubrimientos.

INTERIORES: muros block hechizo, lámina o similar.

APLANADOS INTERIORES: mezcla.

RECUBRIMIENTOS EXTERIORES: techos madera, lámina parcial concreto pobre.

APLANADOS EXTERIORES: mezcla instalaciones sanitarias, elementos en interiores o en exteriores.

		UMAS
5251	MODERNO CORRIENTE NUEVO	21.93
5252	MODERNO CORRIENTE BUENO	18.58
5253	MODERNO CORRIENTE REGULAR	16.55
5254	MODERNO CORRIENTE MALO	13.15
5255	MODERNO CORRIENTE OBRA NEGRA	8.77

ANTIGUO DE CALIDAD:

CIMENTOS: mampostería estructuras todos tipos de bases consolidadas.

PISOS: concreto con revestimiento de material de primera calidad.

RECUBRIMIENTOS INTERIORES: material decorativo de primera calidad.

MUROS: adobón, block, ladrillo industrial u otros material similar.

APLANADOS INTERIORES yeso, recubrimientos exteriores: ladrillo industrial fachaleta, mármol, cerámica o material similar.

TECHOS madera o concreto armado con impermeabilización.

APLANADOS EXTERIORES mezcla o material texturizado estuco, marmolina o pintura.

INSTALACIONES SANITARIAS COMPLETAS: en interior con muebles de baño.

		UMAS
5321	ANTIGUO DE CALIDAD MUY BUENO	43.91
5322	ANTIGUO DE CALIDAD BUENO	37.49
5323	ANTIGUO DE CALIDAD REGULAR	33.11
5324	ANTIGUO DE CALIDAD MALO	26.36
5325	ANTIGUO DE CALIDAD RUIOSO	16.19

ANTIGUO MEDIANO:

CIMENTOS: block de concreto mamposteado o concreto ciclópeo.

PISOS: cemento pulido, mosaico, vinílicos o material similar.

RECUBRIMIENTOS INTERIORES: sin muros adobe o block de concreto.



APLANADOS INTERIORES: mezcla o yeso.
RECUBRIMIENTOS EXTERIORES: detalles de ladrillo industrial fachaleta o material similar.
TECHOS: madera o concreto armado, impermeabilización.
APLANADOS EXTERIORES: mezcla con marmolina o estuco a tirol.
INSTALACIONES SANITARIAS COMPLETAS: en interior con muebles de primera calidad.

		UMAS
5331	ANTIGUO MEDIANO MUY BUENO	33.05
5332	ANTIGUO MEDIANO BUENO	28.03
5333	ANTIGUO MEDIANO REGULAR	24.99
5334	ANTIGUO MEDIANO MALO	19.91
5335	ANTIGUO MEDIANO RUINOSO	12.27

ANTIGUO ECONÓMICO:
CIMIENTOS: block de concreto mamposteado o concreto ciclópeo ambos mezcla a la cal.
PISOS: de concreto pulido o sin pulir.
RECUBRIMIENTOS INTERIORES; muros adobe, adobón o block de concreto.
APLANADOS INTERIORES; mezcla o yeso.
RECUBRIMIENTOS EXTERIORES; de mezcla techos madera, concreto, lamina, galvanizada o fibrocemento o de resistencia similar.
INSTALACIONES SANITARIAS: elementales en interior y exterior.

		UMAS
5341	ANTIGUO ECONÓMICO MUY BUENO	21.93
5342	ANTIGUO ECONÓMICO BUENO	18.58
5343	ANTIGUO ECONÓMICO REGULAR	16.55
5344	ANTIGUO ECONÓMICO MALO	13.15
5345	ANTIGUO ECONÓMICO RUINOSO	8.08

ANTIGUO CORRIENTE:
CIMIENTOS: block de concreto mampostería ambos a la cal.
PISOS: tierra o firme de concreto.
RECUBRIMIENTOS INTERIORES: muros adobe.
APLANADOS INTERIORES: mezcla.
RECUBRIMIENTOS EXTERIORES: sin techos vigas de madera o lámina aplanados exteriores, sin instalaciones sanitarias elementales en exterior.

		UMAS
5351	ANTIGUO CORRIENTE MUY BUENO	12.86
5352	ANTIGUO CORRIENTE BUENO	10.80
5353	ANTIGUO CORRIENTE REGULAR	9.46
5354	ANTIGUO CORRIENTE MALO	7.77
5355	ANTIGUO CORRIENTE RUINOSO	5.02

ANTIGUO COMBINADO:
CIMIENTOS: estructuras de concreto armado en todos tipos de anclaje elementales de acero.
PISOS: concreto con revestimiento de material de primera calidad nacional e importación.
RECUBRIMIENTOS INTERIORES: de buena calidad en todos los tipos muros adobón, ladrillo industrial, block de cemento y material similar.
APLANADOS INTERIORES: yeso o acabados de primera calidad.



RECUBRIMIENTOS EXTERIORES: ladrillo industrial, mármol, fachaleta, granito o material similar.
TECHOS concreto armado o lamina, estructuras, impermeabilizados y aislados.
APLANADOS EXTERIORES mezcla, material texturizado o similar compuesto de marmolina o estuco.
INSTALACIONES SANITARIAS redes generales completas con material de primera para suministro y descarga, muebles de baño de buena calidad de color o blancos.

		UMAS
5371	ANTIGUO COMBINADO MUJ BUENO	38.50
5372	ANTIGUO COMBINADO BUENO	32.78
5373	ANTIGUO COMBINADO REGULAR	29.04
5374	ANTIGUO COMBINADO MALO	22.97
5375	ANTIGUO COMBINADO RUINOSO	14.23

TEJABAN COBERTIZO DE PRIMERA:

CIMENTOS: zapata de cimiento.
PISOS: armado de concreto.
RECUBRIMIENTOS INTERIORES: muros block, ladrillo doble o triple altura.
APLANADOS INTERIORES: sin recubrimientos.
SIN APLANADOS EXTERIORES.
TECHOS: lamina galvanizada, lamina asbesto aplanados exteriores.
SIN INSTALACIONES SANITARIAS ELEMENTALES.

		UMAS
6611	TEJABAN COBERTIZO DE 1° NUEVO	8.12
6612	TEJABAN COBERTIZO DE 1° BUENO	6.76
6613	TEJABAN COBERTIZO DE 1° REGULAR	6.09
6614	TEJABAN COBERTIZO DE 1° MALO	3.06
6615	TEJABAN COBERTIZO DE 1° RUINOSO	2.78

TEJABAN COBERTIZO DE SEGUNDA:

CIMENTOS: sin zapata pequeña.
PISOS: sin o firme de cemento.
RECUBRIMIENTOS INTERIORES: block parcial.
APLANADOS INTERIORES: sin recubrimientos.
APLANADOS EXTERIORES: techos carrizo, lamina de cartón Y/o galvanizada.
SIN INSTALACIONES SANITARIAS.

		UMAS
6621	TEJABAN COBERTIZO DE 2° NUEVO	6.09
6622	TEJABAN COBERTIZO DE 2° BUENO	5.08
6623	TEJABAN COBERTIZO DE 2° REGULAR	4.71
6624	TEJABAN COBERTIZO DE 2° MALO	3.71
6625	TEJABAN COBERTIZO DE 2° RUINOSO	2.23

INDUSTRIAL PESADO:

CIMENTOS: en todos tipos y materiales.
PISOS: concreto pulido material de alta resistencia para circulación intensa.
RECUBRIMIENTOS INTERIORES: aislamientos o materiales de tipo especial.



MUROS: ladrillo industrial adobón, block, piedra, concreto o material similar.
 APLANADOS INTERIORES: aparentes, yeso, mezcla, mortero, material textil o similar.
 RECUBRIMIENTOS EXTERIORES: ladrillo industrial piedra, fachaleta o material similar.
 TECHOS: madera, concreto armado lámina, estructura fibrocemento o material igual resistencia impermeabilizante.
 APLANADOS EXTERIORES: aparentes, yeso, mezcla, mortero, material textil o similar.
 INSTALACIONES SANITARIAS: redes generales completas para alimentación y descarga, calidad muebles de baños.

		UMAS
7511	INDUSTRIAL PESADO NUEVO	25.34
7512	INDUSTRIAL PESADO BUENO	21.62
7513	INDUSTRIAL PESADO REGULAR	18.91
7514	INDUSTRIAL PESADO MALO	15.20
7515	INDUSTRIAL PESADO RUINOSO	10.12

INDUSTRIAL MEDIANO:

CIMENTOS: mamparas y cemento armado en todos sus tipos
 PISOS: de concreto pulido con revestimiento,
 RECUBRIMIENTOS INTERIORES: muros ladrillo industrial block, adobón o material de resistencia similar
 APLANADOS INTERIORES: aparentes mezcla o yeso, materiales similares
 RECUBRIMIENTOS EXTERIORES: ladrillo industrial piedra, fachaleta y otros de calidad y resistencia similar.
 TECHOS: concreto armado, lámina, estructura, fibrocemento o material similar impermeabilizados
 APLANADOS EXTERIORES: mezcla, mortero o material texturizado con estuco o mármol al tirol
 INSTALACIONES SANITARIAS: redes generales completos para alimentación y descarga, calidad muebles de baños blancos.

		UMAS
7521	INDUSTRIAL MEDIANO NUEVO	18.24
7522	INDUSTRIAL MEDIANO BUENO	15.55
7523	INDUSTRIAL MEDIANO REGULAR	13.86
7524	INDUSTRIAL MEDIANO MALO	10.80
7525	INDUSTRIAL MEDIANO RUINOSO	6.97

INDUSTRIAL LIGERO:

CIMENTOS: mampostería, estructuras todos tipos de bases consolidadas
 PISOS: concreto pulido
 RECUBRIMIENTOS INTERIORES sin muros ladrillo industrial, block, adobón, lámina sobre estructura, tabla roca
 APLANADOS INTERIORES: aparentes en mezcla
 TECHO: lámina estructura, fibrocemento o similar, impermeabilización.
 APLANADOS EXTERIORES: aparentes o con mezcla o con material similar.
 INSTALACIONES SANITARIAS alimentación y descargas elementales unidades sanitarias elementales con muebles blancos de regular calidad.

		UMAS
7531	INDUSTRIAL LIGERO NUEVO	14.54
7532	INDUSTRIAL LIGERO BUENO	12.16
7533	INDUSTRIAL LIGERO REGULAR	10.80
7534	INDUSTRIAL LIGERO MALO	8.78
7535	INDUSTRIAL LIGERO RUINOSO	5.61

UMAS



2111	SALAS DE ARTE O CINES (ÁREA DE NAVE)	66.97
EDIFICIOS DE OFICINAS Y BANCOS		
2731	OFICINA ESTÁNDAR	56.09
2721	OFICINA EJECUTIVA	74.82
2711	BANCOS Y/O OFICINAS	52.70
HOTELES		
2531	HOTEL ECONÓMICO	59.21
2521	HOTEL MEDIANO	84.12
2511	HOTEL DE LUJO	109.10
MOTEL		
2812	MOTEL ECONÓMICO	34.65
2824	MOTEL MEDIANO	50.97
2836	MOTEL DE LUJO	61.16
ESCUELAS		
2231	ESCUELA SUB-URBANA	51.39
2211	ESCUELA URBANA	71.67
GASOLINERAS		
2911	SIN TIENDAS DE CONVENIENCIA	61.16
2922	CON TIENDA DE CONVENIENCIA	73.41
2933	CON LOCALES Y TIENDAS DE CONVENIENCIA	85.62
TIENDA		
3042	TIENDA DE CONVENIENCIA	40.03
3041	TIENDA COMERCIAL	65.05
3040	TIENDAS DEPARTAMENTALES	73.41
CADENAS COMERCIALES		
3039	TIENDA DE CONVENIENCIA DE CADENA COMERCIAL	59.66
3038	CENTROS COMERCIALES	87.56
INVERNADERO		
3105	DESMONTABLE	6.11
3110	FIJO	10.20
ALBERCAS		
3220	ALBERCAS	23.45
3240	ESTANQUE DE CONCRETO PARA USO AGRÍCOLA	12.22
3260	ESTANQUE DE TIERRA PARA USO AGRÍCOLA	5.10
INSTALACIONES ESPECIALES		



3330	PISOS EXTERIORES (PAVIMENTO ASFÁLTICO/ CEMENTO PARA USO COMERCIAL, INDUSTRIAL Y GANADERO, PALMA, MAYA SOMBRAS, TEJA, (PÉRGOLA)	3.26
------	--	------

III.- TABLA DE VALORES DEL IMPUESTO PREDIAL RÚSTICO

Se considera predio rústico todas las extensiones de terreno que se encuentren fuera de la mancha urbana que cuenten con certificado parcelario y/o título de propiedad expedido por el Registro Agrario Nacional que se encuentran contemplados dentro de la siguiente tabla, y que no formen parte de ningún proceso de urbanización.

HUERTO EN PRODUCCIÓN	TERRENOS OCUPADOS POR PLANTACIONES DE ÁRBOLES FRUTALES EN ETAPA DE PRODUCCIÓN ASÍ COMO HUERTOS DE DE INVERNADERO DE VERDURAS/LEGUMBRES	1,993 UMAS X HECTAREA
RIEGO BOMBEO	TERRENOS DE BUENA CALIDAD, REGADOS POR AGUA PROVENIENTE DE POZOS PROFUNDOS, EXTRAÍDA MEDIANTE SISTEMA DE BOMBEO (PARA CULTIVOS COMO LA ALFALFA, SORGO, AVENA, ALGODÓN, TRIGO).	1,528 UMAS X HECTAREA
ERIAZO	TERRENOS RÚSTICOS NO APTOS PARA LA AGRICULTURA DEBIDO A SU BAJA CAPACIDAD PRODUCTIVA CON TOPOGRAFÍA GENERALMENTE PLANA O LOMERÍO DE ESCASA ALTURA	54.82 UMAS X HECTAREA
CERRIL EXTRACTIVO	PREDIOS CERRILES CON ACTIVIDAD MINERA O EXTRACTIVA (MINERALES, METÁLICOS Y NO METÁLICOS)	1,569 UMAS X HECTAREA
CERRIL	PREDIOS SIN EXPLOTACIÓN COMERCIAL	115 UMAS X HECTAREA

La Tesorería Municipal, autoriza a la Dirección de Catastro, a reclasificar y valorar los predios que hayan experimentado algún incremento en su valor catastral, para asignarles el valor provisional que les corresponda de conformidad a lo establecido en la Ley General de Catastro para el estado de Durango.

En el caso de instalaciones especiales adheridas al suelo que no se encuentren especificadas en esta ley, se faculta, de acuerdo a la ley general de catastro para el estado de Durango, al Director de Catastro Municipal para que realice un avalúo provisional de conformidad a la norma respectiva.

ARTÍCULO 22.- El pago del Impuesto Predial por anualidad anticipada, dará lugar a una bonificación en el importe del impuesto del ejercicio, del 15%, 10% y 5%, si dicho pago se realiza en los meses de enero, febrero y marzo, respectivamente.

SECCIÓN II

SOBRE TRASLACIÓN DE DOMINIO DE BIENES INMUEBLES

ARTÍCULO 23.- Es objeto del impuesto que establece este Capítulo, el traslado de dominio de bienes inmuebles ubicados en el municipio, que comprenda el suelo, o el suelo y las construcciones adheridas a él, incluyendo accesorios e instalaciones especiales que pertenezcan al inmueble, así como los derechos relacionados con los mismos.

Es requisito indispensable para el pago de esta contribución, que el Impuesto Predial este pagado hasta el 6° (SEXTO) bimestre del presente ejercicio, incluyendo comprobante de pago del Servicio de Agua potable y Alcantarillado; al corriente, independientemente de la operación de compraventa de que se trate, así como la solicitud para el cambio de nombre en el contrato correspondiente y avalúo emitido por la autoridad catastral municipal.

Se entiende por traslado de dominio de bienes inmuebles, entre otros, los siguientes:



- I.- Todo acto por el que se transmita la propiedad, incluyendo la donación, la que ocurra por causa de muerte y la aportación a toda clase de asociaciones o sociedades.
Para los efectos de este impuesto, se entiende que se transmite la propiedad por causa de muerte, al momento de la adjudicación del inmueble al heredero o legatario;
- II.- La compraventa en la que el vendedor se reserve la propiedad, aún cuando la transferencia de ésta opere con posterioridad;
- III.- La promesa de venta, cuando el futuro adquirente entre en posesión de los bienes, o el futuro enajenante reciba total o parcialmente el precio pactado;
- IV.- La cesión de derechos al adquirente o futuro adquirente;
- V.- La fusión, escisión y disolución de sociedades;
- VI.- La dación en pago; liquidación o reducción de capital; pago en especie de dividendos o utilidades de asociaciones o sociedades;
- VII.- La cesión de derechos de herederos, legatarios o copropietarios;
- VIII.- La transmisión de propiedad a través de fideicomiso, por parte del fideicomitente al constituirse o de la fiduciaria, en cumplimiento del mismo, y la cesión de derechos de fideicomitentes y fideicomisarios cuando haya sustitución de los mismos; debiendo garantizar en cada ocasión el pago correspondiente al Impuesto de traslado de dominio;
- IX.- La división de la copropiedad y la disolución de la sociedad conyugal, por la demasía que corresponda al copropietario o cónyuge;
- X.- La transmisión de propiedad a través de remate judicial o administrativo;
- XI.- La permuta, cuando se transmita la propiedad, por cada inmueble;
- XII.- La cesión de derechos en los contratos de arrendamiento financiero sobre inmuebles;
- XIII.- La prescripción positiva, y
- XIV.- La adjudicación

A quien realice los trámites de escrituración respecto de vivienda de interés social y popular y de terrenos populares, durante el mes de marzo, instituido como el mes de la escrituración, aprobado mediante decreto número 08 de fecha 18 de noviembre de 2021, y en el cual se adiciona el artículo 62 bis al Código Fiscal Municipal, la presidenta y/o presidente municipal, podrá otorgar subsidios que podrán ser hasta de un 80% en el Impuesto Sobre Traslación de Dominio de Bienes Inmuebles, de Avalúo y demás trámites relacionados con la escrituración de viviendas de interés social y popular, así como de terrenos populares, de acuerdo a las características que se contienen en la Ley General de Desarrollo Urbano para el Estado de Durango; así como en los gastos respectivos de ejecución, multas y recargos, atendiendo a que estos beneficios se otorgarán únicamente al propietario de una sola vivienda.

ARTÍCULO 24.- Son sujetos pasivos del Impuesto sobre Traslación de Dominio de Bienes Inmuebles:

- I.- La persona que adquiera la propiedad o copropiedad del inmueble en los casos de las fracciones I, II y V del artículo anterior;
- II.- Cada uno de los permutantes, por lo que hace al bien inmueble cuya propiedad o copropiedad transmite en los casos de permuta. Esta misma regla se observará en las compraventas en que el precio se cubra en parte con otros bienes inmuebles;
- III.- El adjudicatario en los casos de remates judiciales o administrativas;
- IV.- El adquirente en los casos de prescripción, y
- V.- El fideicomitente, la fiduciaria y el fideicomisario.

En estos casos, las declaraciones y pagos del impuesto los hará el fiduciario por cuenta del fideicomitente.

ARTÍCULO 25.- Tratándose de viviendas de interés social escrituradas por Notarios Públicos, se determinará el impuesto a pagar, aplicando la tasa del 2%, entendiéndose por tales viviendas, aquellas que se encuentren edificadas en una superficie no mayor de 130 M² de terreno y tengan una superficie construida máxima de 80 M², cuyo valor no exceda \$300,000.00 (Trescientos mil pesos 00/100)

Tratándose de predios Urbanos no construidos que no excedan de un valor de Ciento noventa y ocho mil, setecientos veinte pesos 00/100 (\$198,720.00), el pago mínimo del Impuesto será de 52.96 veces el valor diario de la Unidad de Medida de Actualización.

Los jubilados, pensionados, personas de la tercera edad con credencial del INSEN, INAPAM o INAPLEN, personas con discapacidad, cubrirán el 50% del impuesto generado por la compra-venta, siempre y cuando no se tenga registrado otro bien inmueble en el municipio, en cuyo caso no se aplicará el porcentaje mencionado.

Considerando las actuales condiciones económicas que rigen en nuestro Municipio y con el ánimo de ayudar a la gente de más bajos recursos (personas físicas) en el pago de este Impuesto, a todas las viviendas que cumplan con los requisitos establecidos en el primer párrafo del presente artículo, se les otorgará exclusivamente un subsidio del 20% del Impuesto que le resulte a su cargo, si y solo si realiza la solicitud y gestión el interesado de acuerdo al procedimiento que establezca la Administración Municipal.

ARTÍCULO 26.- El Impuesto Sobre Traslación de Dominio de Bienes Inmuebles a que se refiere el artículo 73 de la Ley de Hacienda para los Municipios del Estado de Durango, se determinará aplicando la tasa del 3% sobre la base gravable que resulte mayor entre el valor catastral y el valor de la operación, y/o el que rinda perito autorizado y reconocido por la autoridad catastral municipal, con vigencia no mayor de 60 días naturales de la fecha de la operación.

ARTÍCULO 27.- La adjudicación a título de herencia o legado en línea recta ascendiente y descendiente en primer grado y/o cónyuge no causará este impuesto.

ARTÍCULO 28.- No están obligados al pago de este impuesto, las adquisiciones de inmuebles que realicen la Federación, el Estado y



los Municipios, para formar parte de bienes del dominio público. No se causará el impuesto respecto de aquéllos inmuebles cuya primera enajenación se genere mediante titulación o adquisición de dominio pleno a través del Programa de Certificación de Derechos Ejidales y Titulación de Solares Urbanos ni serán sujetos pasivos del mismo las personas que intervengan en dicha enajenación, y tampoco están obligados al pago de este impuesto, las donaciones por parentesco entre ascendientes y descendientes en línea recta en primer grado y el cónyuge.

ARTÍCULO 29.- A fin de fomentar la inversión económica y la creación de empleos en el municipio, previa solicitud presentada por el interesado y aprobada por la autoridad, el Municipio otorgará los incentivos respecto del Impuesto sobre Traslación de Dominio, a que se alude en el Título Cuarto de la Ley de Fomento Económico para el Estado de Durango, a las micro, pequeñas y medianas empresas (MIPYMES), grandes empresas y sociedades cooperativas, que consisten en incentivos fiscales e incentivos no fiscales, siempre y cuando cumplan con los requisitos establecidos en el Título Cuarto de la Ley en mención.

A quien realice los trámites de escrituración respecto de vivienda de interés social y popular y de terrenos populares, durante el mes de marzo, instituido como el mes de la escrituración, aprobado mediante decreto número 08 de fecha 18 de noviembre de 2021, y en el cual se adiciona el artículo 62 bis al Código Fiscal Municipal, la presidenta y/o presidente municipal, podrá otorgar subsidios que podrán ser hasta de un 80% en el Impuesto Sobre Traslación de Dominio de Bienes Inmuebles, de Avalúo y demás trámites relacionados con la escrituración de viviendas de interés social y popular, así como de terrenos populares, de acuerdo a las características que se contienen en la Ley General de Desarrollo Urbano para el Estado de Durango; así como en los gastos respectivos de ejecución, multas y recargos, atendiendo a que estos beneficios se otorgarán únicamente al propietario de una sola vivienda.

**CAPÍTULO III
LA PRODUCCIÓN, EL CONSUMO Y LAS TRANSACCIONES**

**SECCIÓN I
SOBRE ACTIVIDADES COMERCIALES Y OFICIOS AMBULANTES**

ARTÍCULO 30.- Los sujetos obligados al pago de este impuesto, sean personas físicas, morales o unidades económicas que realicen las actividades enunciadas en el artículo 44 de la Ley de Hacienda para los Municipios del Estado de Durango, pagarán una cuota de conformidad con lo establecido en el artículo 31 de la presente Ley, atendiendo al giro, la actividad u oficio.

ARTÍCULO 31.- El impuesto se determinará aplicando las siguientes cuotas:

CONCEPTO	UNIDAD Y/O BASE	CUOTA O TARIFA UMA
PUESTOS AMBULANTES Y EVENTUALES	CUOTA DIARIA	DE 0.20 HASTA 0.40
PUESTOS FIJOS Y SEMIFIJOS PERMANENTES	CUOTA MENSUAL	DE 5.49 HASTA 12.10
VENDEDORES FORÁNEOS	CUOTA DIARIA	DE 0.80 HASTA 1.46

Por lo que respecta a los puestos instalados en eventos populares tales como verbenas, festivales y otros similares, el importe a pagar por espacio utilizado se efectuara de manera anticipada a razón de: 4.03 veces el valor diario de la Unidad de Medida y Actualización.

ARTÍCULO 32.- Para los efectos de este impuesto, también se consideran actividades comerciales sujetas al pago de esta contribución, las operaciones de venta que se realicen por los sujetos sin utilizar vehículos de motor en la vía pública, plazas, camellones, o lugares similares.

ARTÍCULO 33.- Están exentos de este impuesto:

- I.- Los vendedores o voceadores de periódicos; y
- II.- Las personas físicas, con alguna discapacidad severa o irreversible, certificada por autoridad competente y que de forma ambulante realicen algún oficio de manera personal.



SECCIÓN II SOBRE EJERCICIOS DE ACTIVIDADES MERCANTILES, INDUSTRIALES, AGRÍCOLAS Y GANADERAS

ARTÍCULO 34.- El objeto del presente impuesto es el contenido en el artículo 67 de la Ley de Hacienda para los Municipios del Estado de Durango,

Son sujetos de este Impuesto las personas físicas, morales o unidades económicas que habitual o eventualmente realicen actividades comerciales, profesionales, industriales, agrícolas, o ganaderas mencionadas en el artículo anterior y que ejerzan dicha actividad en los municipios del Estado de Durango.

El impuesto sobre el ejercicio de actividades mercantiles, industriales, agrícolas y ganaderas, se pagará aplicando la tasa del 0.0 % sobre el ingreso total de las operaciones realizadas, conforme a lo establecido en el Convenio de Adhesión al Sistema Nacional de Coordinación Fiscal celebrado entre la Federación y el Estado de Durango y sus Municipios, en la Ley del Impuesto al Valor Agregado, y en la Ley de Hacienda de los Municipios del Estado de Durango.

SECCIÓN III SOBRE ANUNCIOS

ARTÍCULO 35.- El objeto de este impuesto será la publicidad fonética, impresa y los anuncios que se fijen en las paredes o se sostengan por otros medios indicados en reglamentos correspondientes, siempre y cuando en el primer caso no constituyan prestaciones independientes de servicios, y en el caso de anuncios, éstos se fijen o se sostengan en paredes u otros medios propiedad del anunciante.

De conformidad a lo estipulado en los artículos del 47 al 50 de la Ley de Hacienda para los Municipios del Estado de Durango en vigor, las personas físicas o morales que accidental o habitualmente hagan para sí o para terceros, publicidad fonética, impresa y en anuncios para difusión deberán obtener previamente su licencia de autorización para la instalación y uso de anuncios, así como refrendo anual.

CAPÍTULO IV DE LOS ACCESORIOS

ARTÍCULO 36.- Cuando no se paguen las contribuciones en la fecha o dentro del plazo establecido por las disposiciones fiscales correspondientes, deberán pagarse recargos por concepto de indemnización por falta de pago oportuno.

Dichos recargos se causarán a razón del 3 % mensual o fracción de mes que transcurra a partir de la fecha en que debió efectuarse el pago y hasta que el mismo se realice.

Los recargos se causarán hasta por cinco años y se calcularán sobre el total del crédito fiscal actualizado, excluyendo los propios recargos.

Cuando el contribuyente pague en forma espontánea las contribuciones omitidas, el importe de los recargos no excederá de los causados en un año.

Se pagará por concepto de gastos de ejecución según lo establecido por el Código Fiscal Municipal, por cada diligencia que se practique.

ARTÍCULO 37.- Las Multas Municipales se aplicarán de acuerdo a su propia naturaleza y de conformidad con lo dispuesto por el Bando de Policía y Gobierno y por los Reglamentos Municipales respectivos y a lo establecido en los artículos 87 al 88 de la presente Ley.

Las infracciones contenidas en este artículo serán sancionadas por el Presidente Municipal, Tesorero Municipal, el Juez Administrativo o por la persona especialmente autorizada por el Ayuntamiento, conforme a las tarifas antes señaladas, y deberá tomarse en consideración, la gravedad de la falta, las circunstancias de la misma, la situación económica del infractor y la reincidencia.

Para poder otorgar un subsidio se harán a criterio únicamente del Presidente Municipal y Tesorero Municipal por lo que ningún otro funcionario o integrante del R. Ayuntamiento podrá realizar un descuento.

ARTÍCULO 38.- Todo rezago o contribución omitida se cobrará conforme a las disposiciones del Código Fiscal Municipal.



**SUBTÍTULO SEGUNDO
DE LAS CONTRIBUCIONES POR MEJORAS**

**CAPÍTULO ÚNICO
CONTRIBUCIONES POR MEJORAS**

ARTÍCULO 39.- Las Contribuciones por Mejoras a que se refiere el artículo 167 de la Ley de Hacienda para los Municipios del Estado de Durango, se determinarán con relación al valor de la inversión debiendo aportar los beneficiados de acuerdo a las siguientes cuotas o tarifas:

CONCEPTO	UNIDAD Y/O BASE	CUOTA O TARIFA
Las de instalación de tuberías de distribución de agua	Costo de la obra	20%
Las de construcción o reconstrucción de alcantarillado, drenaje, desagüe, entubamiento de aguas de ríos, arroyos y canales	Costo de la obra	20%
Las de pavimentación de calles y avenidas	Costo de la obra	30%
Las de apertura, ampliación y prolongación de calles y avenidas	Costo de la obra	Del 10% al 30%
Las de construcción y reconstrucción de banquetas, y	Costo de la obra	20%
Las de instalación de alumbrado público	Costo de la obra	20%
Tubería de distribución de agua potable. Unidad metro lineal	Costo de la obra	20%
Drenaje Sanitario. Unidad metro lineal	Costo de la obra	20%
Pavimentación, empedrado o adoquinado y rehabilitación de los mismos. Unidad metro lineal	Costo de la obra	Del 10% al 30%
Guarniciones. Unidad metro lineal	Costo de la obra	30%
Banquetas. Unidad metro cuadrado	Costo de la obra	30%
Alumbrado Público y su conservación o reposición. Unidad metro lineal	Costo de la obra	20%
Tomas de Agua Potable domiciliaria y drenaje sanitario. Por unidad	Costo de la obra	20%

**SUBTÍTULO TERCERO
DE LOS DERECHOS**

**CAPÍTULO I
POR EL USO, GOCE, APROVECHAMIENTO
O EXPLOTACIÓN DE BIENES DE DOMINIO PÚBLICO**

**SECCIÓN I
SOBRE VEHÍCULOS**

ARTÍCULO 40.- Los derechos a que se refiere este Subtítulo denominado De los Derechos, se causarán conforme a las disposiciones de la Ley de Hacienda para los Municipios del Estado de Durango, cada uno en lo correspondiente a su sección, además de lo establecido en la presente Ley.

Los Derechos a que se refiere el artículo 131 de la Ley de Hacienda para los Municipios del Estado de Durango, se determinarán de acuerdo a la siguiente tarifa:

1.- Por servicios de permisos vehiculares, revista mecánica y otros, serán las siguientes tarifas:

CONCEPTO	CUOTA O TARIFA UMA
Costo de retiro de circulación de vehículo	5.89



Por revista mecánica, por semestre	3.77
Permiso para aprendizaje para manejar, por un mes	3.77
Peritaje de daños (Vialidad) Por daños ocasionados	De 4.94 hasta 7.42
Permisos especiales	De 4.94 Hasta 37.12
Los permisionarios del transporte de carga que requieran efectuar maniobras fuera del horario establecido deberán pagar una cuota mensual de	5.89

2.- Por servicios de revisión mecánica y verificación vehicular por servicios de ecología y control ambiental:

a) Vehículos automotores de servicio particular, por semestre pagarán:	1.89
b) Unidades de servicio de la administración pública, por semestre pagarán:	1.89
Transporte Público Municipal, por semestre pagarán:	1.89

ARTÍCULO 41.- Son objeto de este derecho, los servicios de arrastre de vehículos, el depósito de los mismos en corralones, bodegas, locales o predios propiedad del Municipio o de concesionarios y, el almacenaje de bienes muebles, ya sea que hayan sido secuestrados por la vía del procedimiento administrativo de ejecución o, que por cualquier otro motivo, deban ser almacenados a petición del interesado o por disposición legal o reglamentaria.

Las cuotas correspondientes por servicios de arrastre y depósito o almacenaje, serán las siguientes:

I. Por servicio de arrastre:	CUOTA O TARIFA UMA
1. Automóviles y Pick-Ups:	8.90 por unidad.
2. Motocicletas:	2.73 por unidad
3. Camiones, según tamaño y tonelaje por unidad:	
a) Camiones menores a tres toneladas:	11.38 por unidad.
b) Camiones de tres toneladas a ocho toneladas:	16.33 por unidad.
c) Camiones de más de ocho toneladas:	21.28 por unidad
II. Depósito de bienes muebles en bodegas o almacenes propiedad del Municipio	0.86 diarios

ARTÍCULO 42.- Son objeto de este derecho, los servicios que presta el Municipio por la ocupación temporal de una superficie limitada en las pensiones municipales.

I. Las tarifas correspondientes por el uso de pensiones municipales, serán las siguientes:

1. Automóvil o Pick-Up:	0.86 U.M.A. diarios
2. Camioneta hasta 3,000 kg	1.17 U.M.A. diarios
3. Camión de más de 3,000 kg	1.48 U.M.A. diarios
4. Motocicletas	0.56 U.M.A. diarios
5. Bicicletas	0.38 U.M.A. diarios

II. Si estas tarifas son cubiertas en los plazos señalados, se otorgarán los siguientes incentivos:

1. Si es liquidada antes de 8 días naturales:	50%
2. Si es liquidada antes de 16 días naturales:	25%



**SECCIÓN II
POR LA EXPLOTACIÓN COMERCIAL DE MATERIAL DE CONSTRUCCIÓN**

ARTÍCULO 43.- Todas la personas físicas y morales que se dediquen a la explotación de bancos de los distintos materiales existentes en el Municipio, causaran un derecho por extracción de los mismos de conformidad con lo dispuesto en el Artículo 152 de la Ley de Hacienda para los Municipios del Estado de Durango, tomando como base para el pago de los mismos la siguiente tarifa:

CONCEPTO	UNIDADO Y/O BASE	CUOTA O TARIFA U.M.A.
ARENA	POR M3	0.05
GRAVA	POR M3	0.05
PIEDRA CALIZA	POR M3	0.05
MÁRMOL	POR M3	0.06
ONIX	POR M3	0.06
OTROS MATERIALES	POR M3	0.06

ARTÍCULO 44.- De conformidad con lo dispuesto por el Artículo 153 de la Ley de Hacienda para los Municipios del Estado de Durango. El pago de este Derecho deberá sujetarse a los volúmenes por metro cúbico y/o tonelada que declaren voluntariamente los contribuyentes que se dediquen a la extracción de los materiales que se detallan en el artículo anterior, quedando a consideración de la Tesorería Municipal la verificación de los mencionados volúmenes calculados con base en los estudios que se realicen. Los pagos por este concepto deberán ser efectuados de manera mensual.

**SECCIÓN III
POR LA CANALIZACIÓN DE INSTALACIONES SUBTERRÁNEAS, DE
CASETAS TELEFÓNICAS Y POSTES DE LUZ**

ARTÍCULO 45.- Los derechos por la Canalización de instalaciones Subterráneas, de Casetas Telefónicas y Postes de Luz a que se refiere el artículo 159 de la Ley de Hacienda para los Municipios del Estado de Durango, se determinarán de acuerdo a las siguientes cuotas o tarifas:

a) Por construcción de tuberías, tendido de cables, fibraóptica o similares y conducciones aéreas de uso público y privado, sean eléctricas, telefónicas, telecomunicaciones, de transportación de gas domiciliario o industrial y otros, pagará por metro lineal:

Líneas aéreas	1.85 U.M.A.
Líneas subterráneas	1.85 U.M.A.

- b) Casetas telefónicas 1.85 U.M.A. por unidad
 c) Postes de luz y teléfono 1.85 U.M.A. Por unidad

**SECCIÓN IV
POR EL ESTABLECIMIENTO DE INSTALACIÓN
DE MOBILIARIO URBANO Y PUBLICITARIO EN LA VÍA PÚBLICA**

ARTÍCULO 46.- Los Derechos por Establecimiento de Instalación de Mobiliario Urbano y Publicitario en la Vía Pública, a que se refiere el artículo 162 de la Ley de Hacienda para los Municipios del Estado de Durango, se determinará de acuerdo a las cuotas o tarifas siguientes:

Por la autorización para la construcción y/o instalación de anuncios, se pagarán las siguientes cuotas anuales:

	CUOTA O TARIFA U.M.A.
a) Unipolar espectacular	160.82
b) Espectacular en azotea	107.64
c) Unipolar mediano sobre poste	80.40
d) Mediano en azotea	68.05



e)	Unipolar pequeño	43.30
f)	Electrónicos adicional	44.53
g)	En marquesina, pared (adosado o en ménsula) y barda	17.32
h)	Mediano en poste hacia predio	49.48
i)	Anuncio publicitario en poste	24.48

En el caso de anuncios que se instalen ocasionalmente y/o por evento, el costo de los mismos será prorrateado por los días que ocupen los espacios.

Permiso para ocupar la vía pública temporalmente con estructura, andamios, protecciones o tapias: 0.67 U.M.A. m. lineal diario

Por registro anual de perito responsable de obra: 66.87 U.M.A.

Por registro anual de perito responsable especializado: 86.87 U.M.A.

Por el uso anual de líneas conductoras instaladas en la vía pública en el suelo, subsuelo o áreas, pagarán un importe anual de: 0.06 U.M.A. m. lineal

Por instalación de antenas de telecomunicación 1% sobre su valor

Por servicios de:

- | | | |
|----|--------------------------|---------------|
| a) | Licencia de construcción | 800 U.M.A. |
| b) | Uso de suelo | 494.89 U.M.A. |

SECCIÓN V
POR ESTACIONAMIENTO DE VEHÍCULOS EN LA VÍA PÚBLICA
EN AQUELLOS LUGARES DONDE EXISTEN APARATOS MARCADORES O MEDIDORES DE TIEMPO Y ESTACIONAMIENTOS PRIVADOS CON SERVICIO AL PÚBLICO

ARTÍCULO 47.- Los Ingresos provenientes por el estacionamiento de vehículos en la vía pública y de los que se obtengan en aquellos lugares donde existen aparatos marcadores o medidores del tiempo (estacionómetros), así como estacionamientos privados con servicio al público las cuotas correspondientes por ocupación de la vía pública, serán las siguientes:

1. Estacionamiento privado con servicio al público, así como pensiones para vehículos automotrices deberá cubrir una cuota anual de: 16.50 a 40.06 veces el valor diario de la Unidad de Medida y Actualización.
- 2.- Sitios de camiones de carga, por cajón de estacionamiento, deberá cubrir una cuota anual de: 35.34 veces el valor diario de la Unidad de Medida y Actualización.
- 3.- Sitios de automóviles, por cajón de estacionamiento, deberán cubrir una cuota anual de: 35.34 veces el valor diario de la Unidad de Medida y Actualización.
- 4.- Exclusivos para carga y descarga, seguridad, entrada y salida de estacionamientos públicos, por cajón de estacionamiento, deberán cubrir una cuota anual de: 56.56 veces el valor diario de la Unidad de Medida y Actualización.
- 5.- Exclusivos para comercios, industrias e instituciones bancarias, por cajón de estacionamiento, deberán cubrir una cuota anual de: 56.56 a 117.82 veces el valor diario de la Unidad de Medida y Actualización.
- 6.- En cualquier otro caso en que un bien diferente a los anteriores ocupe la vía pública en suelo, subsuelo o sobre el suelo, por cada metro lineal o fracción pagará una cuota mensual de: 35.34 veces el valor diario de la Unidad de Medida y Actualización.
- 7.- Exclusivos para casas habitación, oficinas, por cajón de estacionamiento, deberán cubrir la cuota anual correspondiente de: 35.34 a 82.48 veces el valor diario de la Unidad de Medida y Actualización.
- 8.- Por la utilización de un espacio para estacionamiento en la vía pública dotado de estacionómetro, deberán cubrir una cuota de 0.066 U.M.A./ 0.08 U.M.A. por hora o fracción en un horario comprendido de 8:00 a 20:00 hrs.
- 9.- Las demás que establezca el Reglamento respectivo.

CAPÍTULO II
POR PRESTACIÓN DE SERVICIOS



SECCIÓN I
DE RASTRO

ARTÍCULO 48.- Por los servicios que presta el Rastro Municipal, a que se refiere el artículo 89 de la Ley de Hacienda para los Municipios del Estado de Durango, se pagarán los derechos que se establecen en la tarifa siguiente:

a).- Por servicio ordinario, que incluye recepción del ganado en pie en los corrales, degüello, lavado de vísceras y entrega de canales:

CUOTA O TARIFA
U.M.A.

Ganado mayor	3.74
Ganado porcino	2.14
Ganado menor	2.14

b).- Por refrigeración, cada 24 horas o fracción:

CUOTA O TARIFA
U.M.A.

Ganado mayor por gancho o cabeza	2.14
Ganado porcino por gancho o cabeza	2.14
Ganado menor por gancho o cabeza	2.14

c).- Por el servicio de resello: 0.53 U.M.A.

En caso de empresas o establecimientos que cuenten con la estructura técnica para la instalación de rastros particulares dentro del Municipio, previa su autorización, dentro del cual puedan llevar a cabo el sacrificio, análisis o revisión de las mismas, podrán celebrar convenio con la autoridad fiscal, a fin de cumplir con esta disposición, cubriendo las siguientes cuotas:

CUOTA O TARIFA
U.M.A.

Ganado mayor, canal	4.28
Ganado menor, canal	2.14
Aves, cada una	0.10

d) Por el servicio de reparto por canal a domicilio 2.14 U.M.A.

e) Por el uso de corrales hasta 24 hrs

Ganado mayor 2.14 U.M.A.
Ganado porcino 1.06 U.M.A.
Ganado menor 1.06 U.M.A.

SECCIÓN II
POR LA PRESTACIÓN DE SERVICIOS
DE LOS PANTEONES MUNICIPALES

ARTÍCULO 49.- Por los servicios prestados en Panteones Municipales, a que se refiere el artículo 93 de la Ley de Hacienda para los Municipios del Estado de Durango, se aplicarán las siguientes tarifas:

	CUOTA O TARIFA U.M.A.
A) Terreno 3.00 metros x 3.00 metros.	DE 11.77 A 18.85
B) Terreno 3.00 metros x 1.50 metros.	DE 8.24 A 11.77
C) Gaveta	DE 11.77 A 15.84
D) Fosa	DE 7.06 A 9.42
E) Fosa común	DE 11.77 A 14.13
F) Fosa angelito	DE 4.70 A 5.89
G) Tapas	DE 8.24 A 10.60
H) Colocación de tapas	DE 5.89 A 8.24



I) Instalación de lápidas o monumentos	10 % del valor comercial
J) Derecho de inhumación	DE 4.70 A 5.89
K) Derecho de re inhumación	DE 4.70 A 5.89
L) Derecho de exhumación, previo licencia de las autoridades sanitarias municipales	DE 36.53 A 38.88
M) Derecho de depósito de restos en nichos o gavetas	DE 4.70 A 5.89
N) Servicio de instalación de lápidas	DE 7.06 A 9.42
O) Marcación	DE 9.42 A 11.77
P) Banco para lápida	DE 9.42 A 11.77
Q) Plancha para lápida	DE 9.42 A 11.77
R) Demolición de monumentos según tamaño y solidez	DE 8.24 A 37.70
S) Concentración de restos	DE 12.96 A 15.30
T) Instalación de llaves particulares de agua	DE 14.13 A 15.30
U) Permiso para la instalación de monumentos pequeño	DE 8.24 A 10.01
V) Permiso para la instalación de monumentos adultos (mediano)	DE 14.13 A 15.30
W) Permiso para monumentos grandes	DE 33.00 A 38.29
X) Permiso para traslado de cadáveres fuera del Municipio. Previa autorización sanitaria	DE 9.42 A 24.16
Y) Por la validación de certificados de defunción o cremación en el municipio.	DE 7.06 A 10.01
Z) Permiso para cremación de restos	DE 12.96 A 15.92
Z bis) Permiso para cremación de cadáver	DE 5.89 A 17.09

En el supuesto de los incisos J), K), y L), que se lleven a cabo en panteones particulares, se pagará el doble de las cuotas establecidas.

Por mantenimiento, se pagará anualmente por lote del cementerio 2.57 veces el valor diario de la Unidad de Medida y Actualización.

La autoridad fiscal municipal podrá reducir las cuotas establecidas en la tarifa anterior, tratándose de casos de personas en precaria situación económica.

SECCIÓN III
DE ALINEACIÓN DE PREDIOS
Y FIJACIÓN DE NÚMEROS OFICIALES

ARTÍCULO 50.- Por los Servicios de Alineación de Predios y Fijación de Números Oficiales a que se refiere el artículo 101 de la Ley de Hacienda para los Municipios del Estado de Durango, se aplicarán las siguientes cuotas o tarifas:

a) Alineamiento de lotes y terrenos en la cabecera del municipio:

	CUOTA POR MTS 2 U.M.A.
Habitacional y comercial	0.4
En zona industrial	0.4

b) Planeación de nuevas nomenclaturas y asignación de número Oficial:

	CUOTA O TARIFA U.M.A.
1 Habitacional	1.52
2 Interés social	1.45
3 Media	4.48
5 Comercial	4.68
4 Residencial	7.62
6 Industrial	14.98
No. Oficial (Habitación)	4.72
No. Oficial (Industrial)	14.13



No. Oficial (Comercial)	14.13
-------------------------	-------

**SECCIÓN IV
POR CONSTRUCCIONES, RECONSTRUCCIONES, REPARACIONES Y DEMOLICIONES.**

ARTÍCULO 51.- Por la expedición de licencias para construcciones, reconstrucciones, reparaciones, demoliciones de fincas y uso de espacios públicos se cobrarán conforme a las siguientes cuotas o tarifas:

Por lo que respecta a las licencias de construcción solicitadas para llevar a cabo obras de dominio y/o beneficio público con inversión Federal, Estatal o Municipal; la Licencia correspondiente podrá ser subsidiada hasta en un 80% del costo de la misma. En el caso de que la obra a realizar requiera de un plazo mayor a 6 meses el subsidio manifestado también será aplicable en caso de ampliaciones.

Es requisito indispensable para el pago de estas cuotas o tarifas, que el Impuesto Predial este pagado hasta el 6° (SEXTO) bimestre del año en curso, incluyendo comprobante de pago del Servicio de Agua Potable al corriente.

a).- Autorización de licencia para construcciones, incluyendo revisión y aprobación de proyectos, pagará por cada M², de construcciones o ampliaciones en superficies cubiertas:

	p/6 meses U.M.A.
Popular	0.20
Interés Social	0.20
Media	0.29
Residencial	0.34
Comercial	0.54
INDUSTRIAL:	
Oficinas	0.54
Almacén	0.54

En renovación de licencias posteriores a los 6 meses, se cobrará el 50% de los valores anteriores.

b).- Construcción de cercas o bardas, por cada metro lineal de: 0.88 hasta 0.22 veces el valor diario de la Unidad de Medida y Actualización.

c).- Construcción de muro de concreto reforzado por metro cuadrado de: 0.13 a 0.26 veces el valor diario de la Unidad de Medida y Actualización.

d).- Por la utilización del espacio aéreo y/o terrestre y/o subterráneo, para el tendido de cables de fibra óptica, redes sanitarias, hidráulicas, de transportación de gas domiciliario comercial e industrial o similares, eléctricas, telefónicas y de telecomunicaciones. Utilizando o haciendo uso de vías públicas, áreas rurales y rústicas dentro del municipio, se cobrará anualmente por cada metro lineal la siguiente tarifa: de 0.73 a 6.18 veces el valor diario de la Unidad de Medida y Actualización.

e).- Por la autorización para el uso de suelo, construcción y/o instalación de paneles solares generadores de energía sustentable, utilizando para el efecto las vías públicas, áreas rurales y rústicas dentro del municipio se cobrará anualmente por cada m², la siguiente tarifa: de 0.52 a 1.04 veces el valor diario de la Unidad de Medida y Actualización.

f).- Uso de la vía pública para cualquier tipo de material utilizado en la industria de la construcción, independientemente de su naturaleza: 0.30 veces el valor diario de la Unidad de Medida y Actualización.

g).- Modificaciones, reparaciones, conservaciones y restauraciones, sobre valor de inversión por M²:

	CUOTA O TARIFA U.M.A.
Habitacional	0.45
Comercial	0.47
Industrial	0.47

Rotura de pavimento 8.82 UMA

h).- Construcciones de superficies horizontales al descubierto o patios recubiertos de piso, pavimento o plazas:

Primera categoría: pavimentos asfálticos, adoquines, piso de cerámica y jardinería, por M²: 0.102 U.M.A.



Segunda categoría: concreto simple, por M²: 0.053 U.M.A.
 Tercera categoría: grava, terracería y otros, por M²: 0.053 U.M.A.

- i).- Construcción de albercas, cisternas, sótanos y otros, por M²: 0.489 U.M.A.
- j).- Excavación en todo tipo de terreno por M3 0.12 U.M.A.
- k).- Por Fusión y/o subdivisión de predios para su autorización por superficie a subdividir o fusionar:

	CUOTA O TARIFA U.M.A.
De 0.00 hasta 5,000 M ²	0.024 M ²
De 5,001 hasta 10,000 M ²	0.014 M ²
De 10,001 M ² en adelante	0.0089 M ²

l).- Por el uso de suelo para construcción, fusión, lotificación, y re lotificación (comerciales, Industriales, servicios):

	M ²
De 0.00 hasta 5,000 M ²	0.034 U.M.A.
De 5,001 hasta 10,000 M ²	0.0096 U.M.A.
De 10,001 M ² en adelante	0.0149 U.M.A.
Por la fusión de predios	0.025 U.M.A.
Por demolición	0.026 U.M.A.
Por las constancias peritaje de obra	3.87 U.M.A.

- m).- Por la Supervisión de cualquier obra, incluyendo casa habitación: 0.60 veces el valor diario de la Unidad de Medida y Actualización M² por obra
- n).- Por terminación de obra hasta 100 m² de construcción: 11.73 veces el valor diario de la Unidad de Medida y Actualización.
- o).- Por terminación de obra mayor de 100 m² de construcción, del costo de la obra 2 al millar/ costo total.
- p).- Por habitabilidad: 25.88 veces el valor diario de la Unidad de Medida y Actualización por vivienda

**SECCIÓN V
 SOBRE FRACCIONAMIENTOS**

ARTÍCULO 52.- Para la expedición de licencias para fraccionamiento de inmuebles a que se refiere el artículo 108 de la Ley de Hacienda para los Municipios del Estado de Durango, se aplicarán las siguientes cuotas o tarifas:

Es requisito indispensable para el pago de estas cuotas o tarifas, que el Impuesto Predial este pagado hasta el 6° (SEXTO) del ejercicio en curso por los lotes que no han sido enajenados, incluyendo comprobante de pago del Servicio de Agua potable al corriente.

1.- Licencia anual de Fraccionamiento, cuando no ha sido entregado a la autoridad municipal:

- a) Anual de fraccionamiento de: 618.61 a 866.06 U.M.A.
- b) Constancia anual por evaluación de aptitud urbanística
 Por lote autorizado: 7.41 U.M.A.

2.- Licencia de Fraccionamiento: **CUOTA O TARIFA U.M.A.**
 0.017 M² sup. Terreno (vigencia seis meses)

3.- Aprobación de planos y proyectos, por cada lote en fraccionamientos:
 a) Para la creación de nuevos fraccionamientos:
 Habitacional 0.14 por M² Vendible



Comercial	0.27 por M ² Vendible
Industrial	0.27 por M ² Vendible
b) Lotificación y relotificación de cementerios, por lote	0.42 – 2.86 M ²
c) Por revisión y aprobación de proyectos de nueva creación:	
Comercial	0.14 por M ²
Industrial	0.14 por M ²
Habitacional	0.08 por M ²

S/VALOR
ACTUALIZADO
DE LICENCIA DE
CONSTRUCCION

d) Autorización de régimen de propiedad en condominio:	
Habitacional	80%
Comercial e industrial	100%

- e) Si es modificado el uso del suelo y/o la densidad de población, se pagarán hasta tres tantos más, conforme a la nueva autorización.
- f) En la recepción de fraccionamientos, en virtud de lo cual los servicios públicos se traspasan al Municipio, los fraccionadores deberán pagar una cuota adicional de 7.83 veces el valor diario de la Unidad de Medida y Actualización por lote.

SECCIÓN VI
POR COOPERACIÓN PARA OBRAS PÚBLICAS

ARTÍCULO 53.- Los Derechos de Cooperación por la ejecución de obras públicas a que se refiere el artículo 111 de la Ley de Hacienda para los Municipios del Estado de Durango, se determinarán de acuerdo a las siguientes cuotas o tarifas:

Concepto	Unidad y/o Base	Cuota o tarifa en función del costo total de la obra
Tubería de distribución de agua potable.	Metro lineal	22%
Drenaje Sanitario.	Metro lineal	22%
Pavimentación, empedrado o adoquinado y rehabilitación de los mismos.	Metro cuadrado zona marginada media/ lujo	10%
		18%
		32%
Guarniciones.	Metro lineal	
		32%
Banquetas.	Metro cuadrado	32%
Alumbrado Público y su conservación o reposición.	Metro lineal	22%
Tomas de Agua Potable domiciliaria y drenaje sanitario.	Por unidad	22%

ARTÍCULO 54.- Los Derechos de Cooperación por la ejecución de obra pública, se pagarán conforme a las reglas establecidas en los artículos 115, 116, 117 y 118 de la Ley de Hacienda para los Municipios del Estado de Durango, siempre que éstas sean declaradas de utilidad pública mediante decreto expedido por el Congreso del Estado y se encomiende en forma específica, su realización al Ayuntamiento de este Municipio.

SECCIÓN VII
DE GESTION INTEGRAL DE RESIDUOS

ARTÍCULO 55.- Los derechos por la prestación del servicio de limpia y recolección de desechos industriales y comerciales a que se refiere el artículo 119 de la Ley de Hacienda para los Municipios del Estado de Durango, se determinarán mensualmente conforme a las siguientes cuotas o tarifas:

- a) Por recolección domiciliaria de basura doméstica, que se entiende por residuos sólidos urbanos que son los generados en las casas



habitación, los residuos que provienen de cualquier otra actividad dentro de establecimientos o en la vía pública que genere residuos con características domiciliarias, y los resultantes de la limpieza de las vías y lugares públicos, siempre que sean considerados por esta Ley como residuos de otra índole en:

Paquetes menores de 25 Kg.

EXENTO

b) Por uso del servicio de recolección mecánica de basura en establecimientos mercantiles, industriales, de servicio, comerciales o similares: De 1.48 a 6.43 U.M.A.

Los negocios de nueva creación que se ubiquen en domicilios particulares, en su primer año de funcionamiento, gozarán de un subsidio del 100%.

c) Los vendedores ambulantes o semi-fijos que laboren en la vía pública, pagarán mensualmente: De 1.73 a 2.96 U.M.A

d) Costo por tonelada o fracción de basura, depositada en el relleno sanitario por tanto:

CUOTA O TARIFA
U.M.A.

Camioneta Pick-Up ½ Ton	2.47
Camión o Camioneta Pick-Up 3 Tons	7.41
Camiones grandes 8 a 10 Tons. Por tonelada De	2.57
Tráiler (periódica) 10 a 14 Tons. Por tonelada De	2.57
Tráiler (ocasional) 10 a 14 Tons. Por tonelada De	2.57

Quando se trate de residuos contaminantes que pongan en peligro la salud, la seguridad, el ambiente y el ecosistema, se pagará el 100% adicional, independientemente de los costos que origine la supervisión por la autoridad municipal quedando prohibido estrictamente aquel tipo de residuos de los considerados Peligrosos Biológicos Infecciosos los cuales son objeto de un tratamiento especial por parte de empresas especializadas.

e) Los fraccionamientos autorizados, que antes de su entrega al Municipio no proporcionen el servicio de limpia y recolección de basura y por lo cual el Municipio se vea obligado a proporcionarlo, deberán pagar mensualmente al Municipio el costo de dicho servicio, que será de: 1.55 veces el valor diario de la Unidad de Medida y Actualización por lote.

f) Por la limpieza de predios sucios, desaseados, se pagará hasta 2.31 % valor del Predio

SECCIÓN VIII DE AGUA POTABLE, ALCANTARILLADO Y SANEAMIENTO

ARTÍCULO 56.- El Municipio cuenta con un Organismo Público Descentralizado, denominado Sistema de Agua Potable y Alcantarillado del Municipio de Lerdo Durango encargado de la prestación del servicio público de agua potable, drenaje, alcantarillado, tratamiento y disposición de sus aguas residuales, quien en uso de sus facultades y atribuciones y en cumplimiento a las disposiciones de la Ley de Hacienda para los Municipios del Estado de Durango y de la Ley de Agua para el Estado de Durango, será el encargado de efectuar el cobro, recaudación y administración de los ingresos relacionados con este derecho, que le permitan satisfacer la operación, mantenimiento, ampliación, rehabilitación y demás erogaciones inherentes a la prestación de este servicio, contenidas en el Anexo 1 de la presente Ley.

Durante el presente ejercicio se faculta al Presidente Municipal quien es el que encabeza el Consejo Directivo así como al Director del Sistema de Agua Potable y Alcantarillado del Municipio de Lerdo y Tesorero Municipal para que otorguen subsidios directos, incluyendo todas las disposiciones que se especifican en el Título Cuarto de la Ley de Fomento Económico para el Estado de Durango a Usuarios Domésticos y Residenciales que agilicen la captación de Ingresos propios así como la creación de programas de incentivos que apoyen el incremento en la recaudación; todo esto con base a políticas y medidas de flexibilidad aplicables para lograr abatir rezagos y de esta manera poder sanear las arcas de este Organismo Público Descentralizado.

SECCIÓN IX POR REGISTRO DE FIERROS DE HERRAR Y EXPEDICIÓN DE TARJETAS DE IDENTIFICACIÓN

ARTÍCULO 57.- Los Derechos por el Registro de Fierros de Herrar y Expedición de Tarjetas de Identificación a que se refiere este Capítulo, causaran una cuota anual en la siguiente forma:

CONCEPTO UNIDAD O BASE	CUOTA O TARIFA UMA
A) FIERRO DE HERRAR POR REGISRO ANUAL	0



B) TARJETA DE IDENTIFICACION POR REGISTRO ANUAL	0
---	---

**SECCIÓN X
SOBRE CERTIFICADOS, REGISTROS, ACTAS Y LEGALIZACIÓN**

ARTÍCULO 58.- Los Derechos correspondientes a los Servicios sobre Certificados, Registros, Actas y Legalizaciones a que se refiere el artículo 142 de la Ley de Hacienda para los Municipios del Estado de Durango, se determinarán de conformidad con el concepto de que se trate:

Certificaciones, copias certificadas e informes:

- 1.- Impresión Estado de Cuenta de Predial 0.058 a 0.072 U.M.A.

**SECCIÓN XI
SOBRE EMPADRONAMIENTO**

ARTÍCULO 59.- Para el cobro del Derecho sobre Empadronamiento a que se refiere este Capítulo, al expedir la Cédula de Empadronamiento correspondiente por parte de la Tesorería Municipal o su equivalente, se aplicará una cuota de acuerdo con las actividades comerciales o el ejercicio de oficios que lleven a cabo en forma ambulante, así como por las actividades de diversión y espectáculos públicos, de que se trate.

**SECCIÓN XII
EXPEDICIÓN DE LICENCIAS Y REFRENDOS**

ARTÍCULO 60.- Los Derechos por expedición o refrendo de licencias para el comercio, industria y cualquier otra actividad, a que se refiere el artículo 147 y 148 de la Ley de Hacienda para los Municipios del Estado de Durango, se determinarán de conformidad con la siguiente tarifa:

Es requisito indispensable para el pago de este Derecho, que el impuesto Predial este pagado hasta el 6° (SEXTO) bimestre del presente ejercicio, incluyendo comprobante de pago del Servicio de Agua Potable al corriente.

Las licencias que no sean refrendadas dentro del plazo de los tres primeros meses del año, serán consideradas como de cancelación automática.

- a) Por la expedición o refrendo de licencias:
PAGARA: PERSONAS FÍSICAS:

	U.M.A.
Con capital y/o Inversión de \$0.00 hasta \$ 25,000.00 (con una superficie no mayor de 10m2 y empadronados por Primera vez)	5.89
Con capital y/o inversión de \$25,000.01 hasta \$ 50,000.00	10.70
Mayores de \$ 50,000.01 hasta \$100,000.00	23.57
Por cada \$100,000.00 adicionales:	5.89
PERSONAS MORALES:	U.M.A.
Con capital social y/o Inversión hasta 50,000	23.57
Con capital social y/o Inversión de 50,000.01 hasta 100,000	35.34
Con capital social y/o Inversión de 100,000.01 hasta \$5, 000,000.00	
Se cobrara por cada \$100,000.00 adicionales	11.77
Mayores de \$5, 000,000.01	HASTA 1,767.48

En caso de negocios no empadronados en el Municipio el cobro se efectuará hasta por cinco años atrás a la fecha de descubrimiento del negocio por la Autoridad Fiscal, en los casos de negocios no empadronados y que sean manifestados por el contribuyente en forma



espontánea, solo procederá el pago de este Derecho a partir del año en que se haya efectuado la manifestación.

Para la ubicación en el rango que le corresponda, se considerará como capital la inversión que lleven a cabo, misma que se proporcionará a través de un listado de bienes y su respectivo valor de mercado.

A todos los contribuyentes que refrenden de manera anticipada su Licencia de Funcionamiento para el comercio, industria y cualquier otra actividad mercantil durante los meses de Enero, Febrero y Marzo, se harán acreedores a un Subsidio directo del 15%, 10% y 5% respectivamente, así como todas las disposiciones que se especifican en el Título Cuarto de la Ley de Fomento Económico para el Estado de Durango.

b) Por diversiones, espectáculos públicos y juegos permitidos:

1.- Pianos, aparatos fonoelectrónicos, tales como sinfonolas, rockolas, grabadoras y reproductores de música y video, etc., en lugares con acceso al público de 3.53 a 8.24 veces el valor diario de la Unidad de Medida y Actualización por evento.

2.- Diversiones en la vía pública: de 1.05 a 2.82 veces el valor diario de la Unidad de Medida y Actualización por evento.

3.- Aparatos mecánicos: de 1.64 a 4.0 veces el valor diario de la Unidad de Medida y Actualización por evento.

4.- Cines ambulantes o fijos, carpas, deportes de especulación: de 1.64 a 12.26 veces el valor diario de la Unidad de Medida y Actualización por evento.

5.- Juegos permitidos: de 1.64 a 12.26 veces el valor diario de la Unidad de Medida y Actualización por evento.

6.- Músicos, conjuntos, orquestas, mariachis, etc., que operan habitualmente, individuales o conjuntos: 1.64 veces el valor diario de la Unidad de Medida y Actualización por evento.

7.- Músicos, conjuntos, orquestas, mariachis, etc., que operen accidentalmente: de 1.64 a 2.82 veces el valor diario de la Unidad de Medida y Actualización por evento.

c) Por expedición de licencias de ecología e impacto ambiental:

1. Licencia para la transportación de residuos no peligrosos: 27.21 anuales.

2. Licencia anual de recepción y evaluación de manifestación de impacto ambiental de las empresas:

	U.M.A.
a) Microempresas	3.65
b) Empresas medianas	8.73
c) Macroempresas	24.74

Autorización anual de funcionamiento para las empresas, industrias o comercios que lo requieran, conforme al Reglamento Municipal de Ecología, a la Ley Orgánica del Municipio Libre del Estado de Durango y a la Ley de Gestión Ambiental Sustentable para el Estado de Durango y demás disposiciones, con las siguientes tarifas:

	U.M.A.
Microempresas	7.53
Empresas medianas	13.44
Macroempresas	213.28

3. Aprovechamiento de minerales no reservados a la Federación o al Estado: 61.97 veces el valor diario de la Unidad de Medida y Actualización.

4. Las demás que establezca el Ayuntamiento, que no estén comprendidas en los incisos anteriores, que se dicten en materia de protección, preservación o restauración ambiental: 43.60 veces el valor diario de la Unidad de Medida y Actualización.

Las demás que establezca el Reglamento respectivo.

d) Por la expedición de permisos de uso de piso o refrendos:

1.- Puestos semi-fijos ubicados en espacios propiedad del municipio tales como parques, plazas, mercados y otros sectores de: 3.53 a 16.50 veces el valor diario de la Unidad de Medida y Actualización.

2.- Comerciantes ambulantes: 2.36 a 5.89 veces el valor diario de la Unidad de Medida y Actualización.



3.- Boleros, cargadores, cuidadores, lavadores de automóviles, fotógrafos, plomeros, afiladores, y en general, quienes ejecuten oficios en la vía pública o a domicilio: de 1.17 a 5.89 veces el valor diario de la Unidad de Medida y Actualización.

4. Los organismos descentralizados del Gobierno Federal, Estatal o Municipal, y las personas físicas o morales con toda clase de construcciones o instalaciones permanentes o semi-permanentes, pagarán mensualmente una cuota por cada M² o fracción por uso de suelo, subsuelo o sobre el suelo de: 9.42 veces el valor diario de la Unidad de Medida y Actualización.

5- Las demás que establezca el Reglamento respectivo.

Con el pago de esta contribución, no se entiende concedida ninguna licencia o permiso para realizar las actividades comerciales u oficios ambulantes a que se refiere la presente disposición, por lo que no libera al contribuyente de obtener dichos permisos o licencias ni tampoco de las sanciones a que pudiera hacerse acreedor, conforme a las leyes y reglamentos aplicables, por no contar con los mismos.

e) Otras actividades

CUOTA O TARIFA
U.M.A.

1.- Serenatas	2.36
2.-Variedades en casinos, clubes, restaurantes, centros sociales, cines y terrazas:	de 2.36 a 12.96
3.- Por funciones de box:	de 9.42 a 16.50
4.- Por cada corrida de toros:	de 7.06 a 28.28
5.- Por cada novillada:	de 5.89 a 16.50
6.- Por temporada de atracciones, circos y demás espectáculos públicos:	de 10.60 a 15.50
7.- Licencias no especificadas:	de 2.36 a 4.70
8.- Registros e Inscripciones:	
1).- Por inscripción anual al Padrón de Proveedores de bienes y servicios del Municipio	11.73
2).- Por inscripción anual al padrón de contratistas del Municipio	23.46

9.- Las cuotas correspondientes a los servicios que presta la Contraloría Municipal, serán para quienes celebren contratos de obra pública por administración con el municipio y servicios relacionados con la misma; debiendo pagar el 7 al millar sobre la estimación de obra que presenten o sobre el importe del contrato, para inspección y verificación de la misma.

Las demás que establezca el Bando de Policía y Gobierno, la Ley de Hacienda para los Municipios del Estado de Durango y demás disposiciones aplicables.

SECCIÓN XIII
EXPEDICIÓN DE LICENCIAS Y REFRENDOS DE BEBIDAS ALCOHÓLICAS

ARTÍCULO 61.- Son sujetos del derecho de expedición de licencias y refrendos de bebidas con contenido alcohólico, las personas físicas o morales que tengan negociaciones relativas a la venta, elaboración, envasado, transportación, almacenamiento y consumo de bebidas con contenido alcohólico, con fundamento en los artículos 4, 6, 10, 11, 12,13 y 19 de la Ley para el Control de Bebidas con Contenido Alcohólico del Estado de Durango y conforme al siguiente catálogo:

Es requisito indispensable para el pago de este Derecho:

a) Que este al corriente en los Derechos de Licencia de Funcionamiento para el comercio, industria y servicios.



b) El Impuesto Predial este pagado hasta el 6° (SEXTO) bimestre del presente ejercicio.

Debiendo coincidir el domicilio del predio con el asentado en la Licencia correspondiente.

b) Presentar comprobante de pago del Servicio de Agua potable al corriente.

CONCEPTO	CUOTA/TARIFA U.M.A.
Expedición de Licencias	3,390
Refrendo Anual	173
Cambio de Giro	173
Cambio de Denominación	173
Reubicación del Establecimiento	173
Cambio de Dependiente, comisionista, comodatario o	173
Representante Legal:	173
Cambio de Titular de la Licencia	173

En el caso de autorizaciones para la venta o consumo de bebidas con contenido alcohólico en eventos públicos y privados, se cobrará por evento (Cuota diaria) de: 6.09 a 58.92 veces el valor diario de la Unidad de Medida y Actualización.

Las personas físicas o morales que realicen actividades relacionadas con la compraventa de bebidas alcohólicas o prestación de servicios relativas a esta actividad, pagarán una licencia o refrendo de la misma de 173 veces el valor diario de la Unidad de Medida y Actualización por cada unidad móvil que realice esta actividad dentro del Municipio.

Los recursos generados por el concepto de derechos por expedición y refrendo de licencias para el expendio, venta, elaboración, envasado, transportación, almacenamiento y consumo de bebidas con contenido alcohólico deberán destinarse conforme lo establece la Ley para el Control de Bebidas con Contenido Alcohólico del Estado de Durango, al fortalecimiento de acciones destinadas al fomento de la educación, el deporte, la cultura, programas intensivos y permanentes para el fortalecimiento de la seguridad pública y el combate a las adicciones, especialmente las derivadas del consumo de bebidas alcohólicas.

Asimismo, las licencias expedidas conforme a esta Ley, constituyen un acto personal e intransferible, que no otorga otros derechos adicionales al titular. Su aprovechamiento deberá efectuarse solamente por la persona a cuyo nombre se haya expedido, ya sea por sí o a través de sus dependientes, trabajadores, comisionistas o representantes legales. La trasgresión a lo anterior, será motivo de cancelación de la licencia y la clausura del establecimiento que esté operando al amparo de la misma.

ARTÍCULO 62.- Las licencias que no sean refrendadas dentro del plazo de los tres primeros meses del año, serán consideradas como de cancelación automática. La vigencia de las licencias es por ejercicio fiscal.

Las licencias inactivas tendrán hasta el día 30 de junio de cada año para su regularización, previo comunicado y/o solicitud del interesado al municipio, vencido este plazo conllevará a la cancelación automática.

Se entiende por licencia, la autorización que otorga el Ayuntamiento para establecer y operar locales dedicados a la elaboración, envasado, almacenamiento, distribución, transportación, venta y consumo de bebidas con contenido alcohólico en las distintas modalidades de giros que se establecen en esta Ley.

Se podrá autorizar la expedición de nuevas licencias para establecimientos con venta de bebidas con contenido alcohólico, previo análisis y aprobación del Honorable Cabildo siempre que se cumplan los requisitos y el procedimiento establecido por el propio Ayuntamiento y conforme a la Ley para el Control de Bebidas con Contenido Alcohólico del Estado de Durango.

ARTICULO 63.- Para las actividades relativas a la elaboración, envasado, distribución, transportación, venta y consumo de bebidas alcohólicas, deberán contar previamente con la licencia y, en su caso, el refrendo respectivo; las que se otorgarán en los términos y bajo las condiciones que se establecen en la presente Ley y en la Ley para el Control de Bebidas con Contenido Alcohólico del Estado de Durango.

Para el otorgamiento de las licencias respectivas e interpretación de los giros que se establecen en el artículo 61 de esta Ley, se sujetarán a lo dispuesto al artículo 11 de la Ley para el Control de Bebidas con Contenido Alcohólico del Estado de Durango y a lo dispuesto en la presente Ley.

ARTÍCULO 64.- El Ayuntamiento deberá tener integrado un Padrón Oficial de Establecimientos que cuente con licencia para expender bebidas con contenido alcohólico, mismo que deberá mantener actualizado. En dicho padrón se anotarán como mínimo los datos a los que se refiere el artículo 18 de la Ley para el Control de Bebidas con Contenido Alcohólico del Estado de Durango.



Anualmente, los titulares de licencias o los representantes legales de los establecimientos a que se refiere la Ley para el Control de Bebidas con Contenido Alcohólico del Estado de Durango, deberán realizar ante el Ayuntamiento, los trámites correspondientes para el refrendo de las licencias para la expedición de bebidas alcohólicas, mismo que procederá siempre que cumpla con los requerimientos correspondientes.

ARTÍCULO 65.- La falta del refrendo oportuno de las licencias expedidas por el Ayuntamiento en el plazo estipulado en el artículo 62 de esta Ley, dará lugar a la cancelación automática de la licencia o permiso; la inactividad comercial por parte del titular respecto de la licencia, concesión, patente o permiso por más de seis meses, será igualmente considerada causal de cancelación automática; igual circunstancia prevalecerá respecto de las licencias, concesiones, permisos, patentes o permisos que al inicio del año fiscal hayan acumulado una inactividad mayor a seis meses.

ARTÍCULO 66.- Es facultad del Ayuntamiento, cancelar, fundada y motivadamente las licencias que se otorgan en los términos de esta Ley y de la Ley para el Control de Bebidas con Contenido Alcohólico del Estado de Durango, previa comprobación de que el establecimiento ha vulnerado el orden público, el interés general y las disposiciones legales y reglamentarias correspondientes.

ARTÍCULO 67.- Serán considerados establecimientos clandestinos, todos aquéllos que expendan bebidas alcohólicas sin contar con la licencia a que se refiere el párrafo anterior. Al que realice este tipo de actividades, se le sancionará conforme al artículo 68, párrafo segundo de la Ley para el Control de Bebidas con Contenido Alcohólico del Estado de Durango, independientemente de las que señalen otras disposiciones legales.

SECCIÓN XIV POR APERTURA DE NEGOCIOS EN HORAS EXTRAORDINARIAS

ARTÍCULO 68.- Es facultad del Ayuntamiento modificar total o parcialmente los horarios establecidos y los días de funcionamiento, para la apertura de negocios a que se refiere este Capítulo, cuando así convenga al orden público e interés de la sociedad. En tales casos, deberá darse a conocer con anticipación a través de los medios de comunicación o mediante disposiciones de tipo administrativo. Lo anterior conforme a lo dispuesto con el artículo 149 de la Ley de Hacienda para los Municipios del Estado de Durango.

Cualquier negocio ya sea persona física o moral que ocasionalmente requiera seguir realizando sus actividades fuera de lo dispuesto en el horario establecido en la licencia de funcionamiento correspondiente. Deberá enterar a la Tesorería Municipal 11.77 veces el valor diario de la Unidad de Medida y Actualización por hora o fracción. Este pago no ampara la venta de Bebidas con Contenido Alcohólico en los horarios planteados.

También se cobrarán 1.77 veces el valor diario de la Unidad de Medida y Actualización por hora adicional diaria, por la autorización para la apertura de negocios en días y horas inhábiles o extraordinarias, para eventos o espectáculos específicos y ocasionales en los cuales se expendan, consuma o comercialicen de cualquier forma bebidas con contenido alcohólico.

ARTÍCULO 69.- Causarán este derecho, todas aquellas personas que soliciten la autorización para la apertura de negocios en días y horas inhábiles o extraordinarias, previa solicitud hecha a la autoridad municipal que corresponda.

ARTÍCULO 70.- Serán sujetos de este derecho, las personas físicas y morales que tengan licencias de establecimientos autorizados para la venta o consumo de bebidas alcohólicas y que previa solicitud al R. Ayuntamiento, soliciten la autorización para la apertura de negocios en días y horas inhábiles o extraordinarias.

SECCIÓN XV POR INSPECCIÓN Y VIGILANCIA PARA LA SEGURIDAD PÚBLICA

ARTÍCULO 71.-El servicio extraordinario de inspección y vigilancia diurna y nocturna, que establece el artículo 150 de la Ley de Hacienda para los Municipios del Estado de Durango, que se preste a toda clase de establecimientos, a solicitud de éstos, o de oficio, cuando la autoridad municipal lo juzgue necesario o conveniente, causará un derecho por cada mes o fracción, que se determinará conforme a las siguientes cuotas o tarifas:

- a) Por vigilancia especial en fiestas con carácter social por evento, por comisionado 11.77 veces el valor diario de la Unidad de Medida y Actualización.
- b) Por turno de vigilancia especial en terminales de autobuses, centros deportivos, empresas, instituciones y particulares, por comisionado: 12.96 veces el valor diario de la Unidad de Medida y Actualización.
- c) Las empresas particulares que presten servicios de seguridad y vigilancia, pagarán mensualmente y por cada elemento que esté en servicio, con inscripción ante el Padrón de Seguridad Pública Municipal, la cantidad de: 9.42 veces el valor diario de la Unidad de Medida y Actualización.
- d) Las demás que se establezcan en el Reglamento respectivo.



SECCIÓN XVI
POR REVISIÓN, INSPECCIÓN Y SERVICIOS

ARTÍCULO 72.- Los derechos por la prestación de servicios de revisión, inspección y servicios a que se refiere el artículo 151 de la Ley de Hacienda para los Municipios del Estado de Durango, se determinará conforme a las siguientes cuotas y tarifas.

a) Por servicios en vialidad será:

	U.M.A.
Certificado médico a solicitante de licencias para automovilista y chofer:	2.34
Examen Vial	2.34
Constancia no infracción	2.34

Se faculta al Tesorero y/o Presidente Municipal para que otorgue subsidios directos al momento del pago en apoyo a la economía a quien tramite su licencia para conducir vehículos automotores.

b) Diversiones y espectáculos públicos y juegos permitidos:

	U.M.A.
Bailes que no sean de especulación en cualquier lugar que se celebren:	3.53
OTROS TESORERIA	7.06 A 12.93

c) Por servicios en Prevención Social:

	U.M.A.
Por la emisión de tarjetas de salud y las correspondientes al certificado	2.23
Examen médico de salud de las meretrices:	2.23
Por la emisión de tarjeta de Salud para manejo de alimentos:	2.23
Permiso para exhumación:	5.51
Permiso para evento social:	5.51

Las demás que establezca el Bando de Policía y Gobierno, el Reglamento respectivo y demás disposiciones legales aplicables: 2.34 a 29.45 veces el valor diario de la Unidad de Medida y Actualización.

d) Por servicios de Salud:

	U.M.A.
Consulta médica. De:	0.60
Curaciones, aplicación de inyecciones, sueros, etc. De:	0.21 a 3.01
Sutura, yeso y férulas de:	1.50 a 3.77
Material de curación y medicamento de:	0.027 a 3.29
Certificados médicos escolares	0.87
Certificados médicos para tramitar visa	1.50
Certificado médico de estado de ebriedad:	3.01
Ultrasonido	De 1.46 a 2.93



Otros de :	De 0.20 a 1.50
------------	----------------

e) Por servicios de Medio Ambiente y Ecología
 Por ejecutar desmontes, derribo, talas, trasplante de árboles y arbustos o remoción de cubierta vegetal:

	U.M.A.
Por realizar Poda:	2.36 a 29.45
Tala o derribo:	7.06 a 47.13
Extracción de troncón:	7.06 a 47.13
Corte de raíz que perjudica la infraestructura domiciliaria:	7.06 a 47.13

Desmontes y limpieza de predios de áreas verdes según superficie. 11.77 a 589 veces el valor diario de la Unidad de Medida y Actualización.

Por emitir autorizaciones para la ejecución por particulares de desmontes, derribo, talas, trasplante de árboles y arbustos dentro de la zona urbana o remoción de cubierta vegetal: 2.36 U.M.A.

Por emitir permiso para la ejecución por particulares por desmontes y limpieza de terrenos para ser ocupados por viviendas: 235.66 U.M.A./HA

Por emitir permiso para la ejecución por particulares de remoción de cubierta vegetal en predios de 3.53 U.M.A. /HA1

Inspección y pre dictamen ambiental para autorización de Licencia de Funcionamiento (SARE) de:

	U.M.A.
(servicios)	11.77
(comercios)	5.89
(industria)	11.77

Visita para la regulación conforme a la normatividad de niveles de ruido generados por:
 fuentes fijas: 5.89 U.M.A.
 fuentes móviles: 5.89 U.M.A.

Emisión de pre dictamen ambiental para la factibilidad de la municipalización de fraccionamientos: 23.57 veces el valor diario de la Unidad de Medida y Actualización.

Otros servicios similares, se pagaran en proporción al servicio recibido por Parte de la Administración Municipal. De conformidad con los reglamentos correspondientes.

f) Por servicios de Protección Civil

	U.M.A.
Dictamen de factibilidad	9.42 a 17.68
Dictamen por apertura de negocios diversos giros	4.70 a 11.77
Dictamen por apertura de Empresas, Centros Comerciales, Tiendas departamentales Escuelas, estancias infantiles	11.77 a 58.92
Por renovación anual de Dictamen de Seguridad para Negocios diversos giros.	4.70 a 11.77
Por aprobación del Programa Interno de Protección Civil Y Plan de Contingencias	23.57 a 58.92
Dictamen de seguridad por uso y quema de fuegos Pirotécnicos	11.77 a 23.57



Dictamen de seguridad por almacenamiento y uso De explosivos con fines de extracción de materiales Pétreos.	35.34
Acreditación de instructores Independientes Y empresas de recarga de extintores	11.77 a 23.57
Por autorización de simulacros de evacuación	5.89 a 23.57
Por vigilancia especial en eventos públicos: Por elemento comisionado	9.42
Por servicio de bomberos en eventos públicos: Por elemento comisionado	9.42
Dictamen de inexistencia de riesgos	5.89 a 11.77

g) por servicios de Deportes

Por participación en eventos deportivos	1.17 a 11.77 por evento
Por acceso a instalaciones Deportivas para su uso	0.053 a 5.89
Acceso a parques recreativos y de esparcimiento Propiedad del Municipio :	
Por persona	0.053 a 2.36
Por vehículo	0.053 a 2.36

Y los demás que establezcan los reglamentos respectivos.

SECCIÓN XVII
POR SERVICIOS CATASTRALES

ARTÍCULO 73.- Los Derechos por la Prestación de Servicios Catastrales a que se refiere el artículo 154 de la Ley de Hacienda para lo Municipios del Estado de Durango, se determinarán conforme a las siguientes cuotas o tarifas:

Por expedición de documentos:

	U.M.A.
1.-Revisión, registro y certificación de planos catastrales:	4.70
2.-Inscripción en el padrón catastral (por predio):	2.13
3.-Revisión, cálculo y registro sobre planos de fraccionamientos, subdivisión y relotificación por lote:	5.89
4.-Certificación unitaria de plano catastral:	5.30
5.-Certificado catastral:	3.53
6.- Certificado de no propiedad:	2.94
7.- Copia simple de plano o impresión de planos digitalizados:	5.89
8.- Constancia y copia certificada de documentos, por página:	2.36
9.- Copia certificada de deslinde o levantamiento catastral:	2.94
10.- Avalúos para los efectos de lo estipulado en la Ley General de Catastro para el Estado de Durango:	2 al millar
11.- Dictámenes periciales de apeo y deslinde de bienes inmuebles, solicitados a través de autoridades competentes	12.96
a) Dentro del área urbana:	21.21
b) Fuera del área urbana:	21.21
12.- Certificado de datos	2.94
13.- Elaboración de plano catastral:	4.94
14.- Elaboración de plano del Municipio De 80x120 cm	17.60
15.- Deslinde catastral:	5.14



16.- Verificación de construcción:	2.58
	U.M.A.
17.- Segregación de lotes:	2.20
18.- Fusión de lotes:	2.20
19.- Cédula Catastral:	5.86
20.- Revisión, Certificación y sellos de manifestación de Traslado de Dominio de escrituras públicas y privadas	5.86

APEO Y DESLINDE DE PREDIOS:

Es Obligatorio el deslinde de predios en trámites de: fraccionamientos, predios a subdividir o a fusionar; condominios, fideicomisos y en todas aquéllas que la autoridad considere. Así como predios con superficie mayor de 10,000 mts. cuadrados.

En zonas urbanas donde existen ejes físicos correctos y comprobados, así como puntos de control, la cuota será:
PARA PREDIOS URBANOS:

Las Cuotas se cobrarán por la parte o partes a subdividir y/o a fusionar Para estudio, cálculo y verificación física de planos, para efecto de certificaciones catastrales, se pagará lo siguiente:

	U.M.A.
1) Predios con superficie de hasta 180 M ²	11.77
2) Predios con superficie de 181 a 300 M ²	12.96
3) Predios con superficie de 301 a 500 M ²	14.13
4) Predios con superficie de 501 a 1,000 M ²	16.50
5) Predios con superficie de 1001 a 2500 M ²	27.10
6) Predios con superficie de 2501 a 5000 M ²	54.21
7) Predios con superficie de 5001 a 10,000 M ²	106.05
8) Predios con superficie de 10,001 M ² en adelante, multiplicado por el factor.	0.12

* En las zonas urbanas donde no exista la totalidad de los ejes físicos y puntos de control definidos, a las cuotas anteriores, se les incrementará un 25%.

* A los predios ubicados fuera de la zona urbana, además de las cuotas anteriores, se aplicará 0.32 veces el valor diario de la Unidad de Medida y Actualización por cada kilómetro fuera de la ciudad.

9) Para estudio, cálculo y verificación física de planos, para efecto de certificaciones catastrales, se pagará lo siguiente:

Para predios rústicos:

Las Cuotas se cobrarán por la parte o partes a subdividir y/o a fusionar

	U.M.A.
1) De predios de 5,000 a 10,000 M ²	33.00
2) De predios de 1-00-00 Has. a 10-00-00 Has.	37.70
3) De predios de 10-00-01 Has. a 25-00-00 Has.	45.94
4) De predios de 25-00-01 Has. a 50-00-00 Has.	55.38
5) De predios de 50-00-01 Has. a 75-00-00 Has.	69.52
6) De predios de 75-00-01 Has. a 100-00-00 Has.	87.20
7) De predios de 100-00-01 Has. a 250-00-00 Has.	101.33
8) De predios de 250-00-01 Has. a 500-00-00 Has.	110.76
9) De predios de 500-00-01 Has. a 1000-00-00 Has.	121.36
10) De predios de 1000-00-01 Has. en adelante:	141.40

Para predios cuya superficie exceda de 1,000-00-01 Has., se pagarán los derechos de acuerdo al presupuesto que al efecto realice la Dirección de Catastro Municipal, el que en todo caso será equivalente al costo de servicio.



LEVANTAMIENTO DE PREDIOS

	U.M.A.
1.- Predios con superficie de hasta 180.0 M ²	5.89
2.- Predios con superficie de 181.0 a 300.0 M ²	10.60
3.- Predios con superficie de 301.0 a 500.0 M ²	5.89
4.- Predios con superficie de 501.0 a 1,000.0 M ²	33.00
5.- Predios con superficie de 1,001.0 a 2,500.0 M ²	60.09
6.- Predios con superficie de 2,501.0 a 5,000.0 M ²	82.48
7.- Predios con superficie de 5,001.0 a 10,000.0 M ²	117.82
8.- Predios con superficie de 10,001.0 en adelante:	182.64

9.- Tratándose de predios destinados a la explotación agropecuaria debidamente comprobada con certificados o constancia expedida por las autoridades del ramo, se pagará el 50% de la tarifa anterior. Los predios cuya superficie excedan de 250-00-00 Has., pagarán los derechos de levantamiento de acuerdo al presupuesto que al efecto realice la Dirección de Catastro Municipal, el que en todo caso será equivalente al costo de servicio.

I. Certificación de trabajos

1.- Certificación de trabajos de deslinde y levantamiento de predios realizado por perito con registro vigente ante la Dirección de Catastro Municipal: 5.36 veces el valor diario de la Unidad de Medida y Actualización.

2.- Derechos de ligue al Sistema Oficial de Coordenadas, para efectos de certificación de trabajos: 4.70 veces el valor diario de la Unidad de Medida y Actualización.

II. Dibujos de planos urbanos, escala hasta como 1:1500:

	U.M.A.
1) Tamaño del plano hasta 30x30 cms. cada uno:	5.66
2) Sobre el excedente del tamaño anterior, por decímetro cuadrado o fracción:	0.58

III.- Dibujos de planos topográficos urbanos y rústicos, escala mayor a 1:50

CUOTA O TARIFA
U.M.A.

- 1) Polígono de hasta 6 vértices cada uno: 6.48
- 2) Por cada vértice adicional: 0.70
- 3) Planos que excedan de 50x50 cm. sobre los dos incisos anteriores, causarán derechos por decímetro cuadrado adicional o fracción: 0.82

IV.- Servicios de copiado

1) Copias fotostáticas de planos o manifiestos que obren en los archivos de la Dirección de Catastro Municipal, hasta tamaño oficial: 1.64 A 2.82 U.M.A.

2) Por otros servicios catastrales de copiado, no incluido en las otras fracciones: DE 1.64 A 2.82 U.M.A.

V.- Servicios en la Traslación de Dominio

CUOTA O TARIFA
U.M.A.

- 1) Por solicitud de dictamen de valor de mercado: 8.24
- 2) Por certificación, revisión, cálculo y apertura de dictamen realizado por peritos valuadores autorizados para predios con un valor catastral de hasta \$176,500.00: 4.70
- de 176,500.01 en adelante: 2 al millar

- 3) Derecho de avalúo, sobre el valor que resulte mayor entre el valor catastral, de mercado o de operación: 2 al millar (35%)
- a) Derecho adicional:



- b) Llenado de la manifestación de Traslación de Dominio: 1.17
- 4) Honorarios a valuador autorizado por el municipio, de acuerdo al valor que resulte mayor: 3 al millar

No se cobrará lo determinado en el artículo 73 numeral 20, así como lo dispuesto en el numeral 3 de la fracción V del citado artículo a las adquisiciones que realicen la Federación, Estado o Municipio.

VI.- Servicios de información

	CUOTA O TARIFA
	U.M.A.
1) Copia certificada:	4.70
2) Información de Traslado de Dominio:	3.53
3) Información de número de cuenta, superficie y clave catastral:	0.48
4) Otros servicios no especificados, se cobrarán de 7.06 a 12.96 veces el valor diario de la Unidad de Medida y Actualización según el costo incurrido en proporcionar el servicio de que se trate.	

VII.- Derechos de registro como Perito Deslindador o Valuador;

Registro anual 89.57 U.M.A.

Los demás que establezca el Reglamento respectivo.

**SECCIÓN XVIII
DE CERTIFICACIONES, LEGALIZACIONES
Y EXPEDICIÓN DE COPIAS CERTIFICADAS**

ARTÍCULO 74.- Los derechos por Servicios de Certificaciones, Legalizaciones y Expedición de Copias Certificadas a que se refiere el artículo 156 de la Ley de Hacienda para los Municipios del Estado de Durango, solicitadas de oficio, por las autoridades de la Federación, Estados u otros Municipios, se determinarán conforme a las siguientes cuotas o tarifas:

	U.M.A.
Certificado de no infracción:	2.36 a 7.06
Certificado de vehículo no detenido:	2.36 a 7.06
Legalización de firmas:	2.36 a 7.06
Certificado, copia e informe, que requiera búsqueda de antecedentes:	2.36 a 7.06
Certificado de residencia:	2.36 a 7.06
Certificado de residencia para fines de naturalización:	2.36 a 7.06
Certificado de regulación de situación migratoria:	2.36 a 7.06
Certificado de recuperación y opción de nacionalidad:	2.36 a 7.06
Certificado de situación fiscal:	2.36 a 7.06
Certificado de comprobación de domicilio fiscal:	2.36 a 7.06
Constancia para suplir el consentimiento paterno matrimonial:	2.36 a 7.06
Certificación por inspección de actos diversos:	14.13
Constancia por publicación de edictos:	6.48
Certificaciones de cada número oficial:	1.30
Certificación de planos por M ² de construcción:	
Interés Social:	0.26
Residencial:	0.38
Comercial:	0.53
Industrial:	0.53
Certificación de uso de suelo para licencia de funcionamiento (SDARE) se aplicará la siguiente tarifa anual de:	
PERSONAS FISICAS	



Con una inversión de \$0.01 hasta \$50,000.00	7.06
Con una inversión de \$50,000.01 hasta \$100,000.00	9.42
Con una inversión de \$100,000.01 en adelante	11.77
PERSONAS MORALES	
Con una inversión de \$0.01 hasta \$50,000.00	14.13
Con una inversión de \$50,000.01 hasta \$100,000.00:	18.84
Con una inversión de \$100,000.01 en adelante	23.57
Por certificado de antecedentes penales o policíacos:	2.36 A 7.06
Por otras certificaciones policíacas:	2.36 A 7.06
Por emisión de Carta de no Adeudo en el Organismo Descentralizado del S.A.P.A.L., se cobrará la tarifa de:	1.77
Por el cambio de nombre en las tomas domiciliarias:	1.77

Las demás que establezcan las disposiciones legales respectivas.

SECCIÓN XIX
POR LA AUTORIZACIÓN PARA LA COLOCACIÓN DE ANUNCIOS PUBLICITARIOS,
EN LUGARES DISTINTOS DEL PROPIO ESTABLECIMIENTO COMERCIAL,
EN RELACIÓN A LA CONTAMINACIÓN VISUAL DEL MUNICIPIO

ARTÍCULO 75.- El derecho que establece el artículo 165 de la Ley de Hacienda para los Municipios del Estado de Durango, se determinará y pagará de acuerdo con los conceptos, cuotas y tarifas siguientes:

1.- El Ayuntamiento podrá cobrar los permisos y autorizaciones para la colocación de anuncios y carteles o la realización de cualquier tipo de publicidad dentro del territorio de su Municipio, excepto los anuncios que se realicen por medio de televisión, radio, periódicos, revistas o los difundidos a través de redes de informática y similares.

Todos los anuncios deberán cumplir con la Ley, los Reglamentos y los instrumentos normativos en materia de desarrollo urbano, de construcciones, y en su caso, al de las áreas correspondientes a zonas comerciales y/o de centros históricos.

2.- Pagarán los derechos establecidos en el presente capítulo, las personas físicas o morales y unidades económicas que tengan por objeto la realización, por sí o por terceras personas de cualquier tipo de publicidad, sin que puedan incluirse las exceptuadas en el artículo anterior.

Las personas físicas y/o morales responsables de la colocación de anuncios o de la realización de cualquier tipo de propaganda o publicidad, y los propietarios de los bienes muebles o inmuebles donde se instalen o coloquen temporal o permanentemente los anuncios, deberán informar, cuando así lo solicite por escrito la autoridad municipal, cuál es la empresa responsable y beneficiaria de dichos anuncios; de no ser así, se entenderá como responsables y solidarios del pago de estos derechos.

Quedan exentos del pago de estos Derechos, los anuncios de profesionistas o comercios que reúnan las siguientes características:

- a) Contener únicamente el nombre del profesionista y aquellos datos que expresen la prestación de sus servicios. Los comercios varios deberán tener únicamente el nombre, la razón o denominación social del establecimiento de que se trate, su lema publicitario y sólo los elementos y logotipos de las marcas que se comercialicen en dichos negocios;
- b) Los anuncios de sonido que se refieran y estén instalados en la empresa; y
- c) Estar siempre dentro de la superficie y formar parte de las instalaciones de sus edificios, aun cuando ocupen espacio aéreo.

3.- Las personas que realicen propaganda en unidades de sonido, sean móviles o no, pagarán una cuota de 14.83 a 24.74 veces el valor diario de la Unidad de Medida y Actualización pagados semestralmente por unidad. El monto del pago se hará de acuerdo al lugar en que se efectúe la publicidad, cobrándose la cuota más alta en las zonas céntricas del Municipio y la más baja en cualquier lugar diferente al centro de la Cabecera Municipal.

Cuando se efectúe la venta de los productos que anuncien o diferentes a estos, pagaran 3.70 veces el valor diario de la Unidad de Medida y Actualización a la cuota impuesta por la publicidad.

Las personas que se dediquen habitualmente a pegar carteles y difundir propaganda impresa o de cualquier otra índole en la vía pública, independientemente del lugar, pagarán 7.41 veces el valor diario de la Unidad de Medida y Actualización; si lo efectuaran por una sola vez, cubrirán una cuota equivalente a 2.48 veces el valor diario de la Unidad de Medida y Actualización cada vez que lleven a cabo su actividad publicitaria.



Quedan exentas del pago de los Derechos correspondientes, las actividades publicitarias que se realicen con fines sociales, de modo tal que no se gravará la publicidad que realicen las instituciones sociales, educativas, de beneficencia social o privada, y toda aquella institución, asociación o club que preste servicio social a la ciudadanía.

4.- Los anuncios que se establecen a continuación, causarán la tarifa semestral establecida en las tablas siguientes:

PANTALLAS ELECTRÓNICAS, LUMINOSAS, DE VIDEO Y SIMILARES

DIMENSIONES EN METROS CUADRADOS	CUOTA MENSUAL U.M.A.
DE 1.00 A 4.99 M ²	11.13
DE 5.00 A 9.99 M ²	13.60
DE 10.00 M ² EN ADELANTE	16.56

ANUNCIOS PANORÁMICOS NO LUMINOSOS

DIMENSIONES EN METROS CUADRADOS	CUOTA MENSUAL U.M.A.
DE 1.00 A 4.99 M ²	4.32
DE 5.00 A 9.99 M ²	5.56
DE 10.00 M ² EN ADELANTE	6.80

ANUNCIOS DE CUALQUIER OTRO TIPO

DIMENSIONES EN METROS CUADRADOS	CUOTA MENSUAL U.M.A.
DE 1.00 A 9.99 M ²	4.32
DE 10.00 M ² EN ADELANTE	5.56

5.- Para efectuar el pago correspondiente, se estará a lo dispuesto a continuación:

a) Tratándose de contribuyentes establecidos y registrados en el Padrón Municipal, con cuota fija o variable, pagará semestralmente dentro de los 30 primeros días de enero y de junio de cada año.

b) Tratándose de contribuyentes eventuales, pagarán de manera anticipada a la fecha del permiso correspondiente.

El Ayuntamiento tendrá la facultad para retirar o cancelar todos aquellos anuncios cuyos propietarios incumplan con el pago del Derecho correspondiente, los gastos que se ocasionen por el retiro serán con cargo al propietario, y en todo momento el Municipio podrá retener los bienes retirados para garantizar los adeudos que por tal circunstancia se ocasionen.

SECCIÓN XX
POR SERVICIO PÚBLICO DE ILUMINACIÓN

ARTÍCULO 76.- El artículo 115, fracción III, inciso b) de la Constitución Política de los Estados Unidos Mexicanos, establece que los municipios tendrán a su cargo el servicio de alumbrado público.

Asimismo, el citado artículo, en su fracción IV, establece que los Ayuntamientos, en el ámbito de su competencia, propondrán a las legislaturas estatales las cuotas y tarifas aplicables a impuestos, derechos y contribuciones de mejoras.

Por tanto, para el cobro del derecho sobre el servicio de alumbrado público, se tomará de base lo siguiente:

a). El hecho imponible (objeto): el servicio de alumbrado público que se preste en los bulevares, avenidas, calles, callejones, andadores, plazas, parques y jardines y todos aquellos lugares de uso común; derecho, del que todos se favorecen en la misma medida.



- b). Sujetos: las personas físicas o morales propietarias, poseedoras, usufructuarias o usuarias de predios ubicados en el territorio del municipio, que reciban el servicio de alumbrado público.
- c). Base imponible: es el costo anual actualizado que eroga el municipio en la prestación del servicio de alumbrado público, entendiéndose por éste, la suma que resulte del total de las erogaciones efectuadas por el municipio en el ejercicio fiscal anterior para brindar este servicio.

El costo anual actualizado, considera el importe del suministro de energía eléctrica para la prestación del servicio de alumbrado público, y en general, el costo que representa al municipio la instalación, conservación, y operación de la infraestructura del alumbrado público.

Los ingresos que se recauden por este concepto serán destinados exclusivamente para la prestación del servicio de alumbrado público.

- d). Tarifa: La cuota mensual para el pago del derecho de alumbrado público, será resultado de dividir el costo anual actualizado del ejercicio fiscal anterior, erogado por el municipio en la prestación de este servicio, entre el número de sujetos de este derecho y los 12 meses correspondientes a un año.

Costo anual actualizado = (Importe del suministro de energía eléctrica por alumbrado público pagado CFE + Costo por instalación, conservación, y operación de la infraestructura del alumbrado público) x Factor Inflacionario.

$$\text{Tarifa mensual} = \frac{\text{Costo anual actualizado del ejercicio fiscal anterior}}{\text{Sujetos del Derecho}} \div 12 \text{ meses}$$

- e). Época de pago: El derecho por el servicio público de iluminación, se causará en forma mensual o bimestral y se pagará mediante los recibos que para tal efecto emita la CFE, conforme a la tarifa descrita o su equivalente al bimestre. En estos casos, se deberá incluir el importe de este derecho, en el documento que expida la empresa, debiéndose pagar junto con el consumo de energía eléctrica, en el plazo y en las oficinas autorizadas por esta última.

Es obligación de los habitantes del Municipio de Lerdo, Dgo., contribuir en el pago de dicho servicio público y en el mantenimiento de las redes públicas e infraestructura de iluminación, mediante la presente aportación.

La tarifa mensual correspondiente de Servicio de Alumbrado Público de Iluminación, será el resultado de aplicar 0.50 UMAS, a todos los usuarios registrados ante la comisión Federal de Electricidad de una manera equitativa.

Quedando comprendido dentro de este marco todos los propietarios, poseedores, concesionarios y usufructuarios que por sí o por terceras personas de predios urbanos, rústicos, federales, ejidales y/o comunales que no estén registrados en la Comisión Federal de Electricidad y que sean consumidores de energía eléctrica. Siempre que cuenten con el servicio público de iluminación.

Quienes no cuenten con lo mencionado en el párrafo inmediato anterior deberán efectuar el pago correspondiente ante la Tesorería Municipal.

El municipio podrá otorgar subsidios a los usuarios del Servicio de Alumbrado Público a efecto de aminorar los aumentos en los consumos derivados de las condiciones climáticas de nuestra región, así como a la industria generada en el Municipio.

Para efectos del cobro de este derecho, el Ayuntamiento podrá celebrar convenios de colaboración con la Comisión Federal de Electricidad.

CAPÍTULO III ACCESORIOS

SECCIÓN I RECARGOS

ARTÍCULO 77.- Cuando no se paguen las contribuciones en la fecha o dentro del plazo establecido por las disposiciones fiscales correspondientes, deberán pagarse recargos por concepto de indemnización por falta de pago oportuno.

Dichos recargos se causarán a razón del 3% mensual o fracción de mes que transcurra a partir de la fecha en que debió efectuarse el pago y hasta que el mismo se realice.

Los recargos se causarán hasta por cinco años y se calcularán sobre el total del crédito fiscal, actualizado excluyendo los propios recargos.

Cuando el contribuyente pague en forma espontánea las contribuciones omitidas, el importe de los recargos no excederá de los causados en un año.



Las infracciones contenidas en la presente Ley serán sancionadas por el Presidente Municipal, Tesorero Municipal o por la persona especialmente autorizada por el Ayuntamiento, conforme a las tarifas antes señaladas, y deberá tomarse en consideración, la gravedad de la falta, las circunstancias de la misma, la situación económica del infractor y la reincidencia.

Los Subsidios se efectuarán a criterio únicamente del Presidente y Tesorero Municipal, por lo que ningún otro funcionario o integrante del R. Ayuntamiento podrá realizar un Subsidio.

**SUBTÍTULO CUARTO
PRODUCTOS**

**CAPÍTULO I
PRODUCTOS DE TIPO CORRIENTE**

**SECCIÓN I
ARRENDAMIENTO DE BIENES DEL MUNICIPIO**

ARTÍCULO 78.- Por Arrendamiento de Bienes Propiedad del Municipio a que se refiere el artículo 171 de la Ley de Hacienda para los Municipios del Estado de Durango, se pagarán las siguientes cuotas:

1.- Ingresos por arrendamiento de bienes inmuebles propiedad del Municipio

	CUOTA O TARIFA UMA POR EVENTO
a).- Teatro Centauro de:	94.26 A 235.66
b).- Plaza de Toros de:	117.82 A 235.66
c).- Gimnasio Municipal de:	58.92 A 117.82
d).- Domo Parque Victoria de:	35.35 A 94.26
e).- Campos Deportivos de:	0.236 A 7.06

En el caso de que las instalaciones anteriores sean solicitadas para llevar a cabo eventos sin fines de lucro, el costo del arrendamiento de los mismos podrá ser subsidiado hasta en un 80%.

2- La renta por la ocupación de casillas o sitios dentro de los mercados municipales, en vía pública o en los lugares de propiedad municipal, se fijará tomando en cuenta la superficie ocupada y proporcionalmente a ella, así como la importancia del mercado, los servicios públicos que en él se presten, la ubicación del lugar ocupado y todas las demás circunstancias análogas, el pago mínimo mensual correspondiente será por M² del área utilizada:

Plaza Principal	1.17
Mercados	0.32
Parque	1.17
Plazuela	0.58
Otros	0.58

3.- En los demás conceptos que originen ingresos de los señalados en este artículo, se estará a lo previamente estipulado en los contratos respectivos, que para el efecto celebre el Ayuntamiento.

**SECCIÓN II
POR ESTABLECIMIENTO DE EMPRESAS QUE DEPENDAN DEL MUNICIPIO**

ARTÍCULO 79.- Serán Productos los ingresos que se obtengan por la explotación de establecimientos o empresas que dependan del Municipio, así como las que regule el Bando de Policía y Gobierno del Republicano Ayuntamiento de Lerdo, Dgo., y lo convenido por las partes al momento de celebrar los contratos o convenios respectivos.

**SECCIÓN III
POR CRÉDITOS A FAVOR DEL MUNICIPIO**

ARTÍCULO 80.- Tendrán carácter de Productos, los ingresos que se obtengan por Créditos a Favor del Municipio, así como las que regule el Bando de Policía y Gobierno del Republicano Ayuntamiento de Lerdo, Dgo., y lo convenido por las partes al momento de celebrar los contratos o convenios respectivos.

Los créditos de ejercicios fiscales anteriores, se determinarán y liquidarán de acuerdo con las disposiciones fiscales vigentes en las fechas en que fueron exigibles.



Cuando se conceda prórroga para el pago en parcialidades o diferido de créditos fiscales, se causarán intereses a razón del 1.5% mensual sobre saldos insolutos.

Se faculta al titular de la Tesorería o su equivalente, para cancelar los créditos fiscales por incosteabilidad del mismo, insolvencia del deudor o imposibilidad práctica por fallecimiento o ausencia definitiva del deudor, en los términos y con las formalidades que se establezcan en el Reglamento respectivo.

SECCIÓN IV POR VENTA DE BIENES MOSTRENCOS Y ABANDONADOS

ARTÍCULO 81.- Tendrán carácter de Productos, los ingresos que se obtengan Por Venta de Bienes Mostrencos y Abandonados, así como los que regule el Bando de Policía y Gobierno del Republicano Ayuntamiento de Lerdo, Dgo., y lo convenido por las partes al momento de elaborar los contratos o convenios respectivos.

SECCIÓN V LOS QUE SE OBTENGAN DE LA VENTA DE OBJETOS RECOGIDOS POR AUTORIDADES MUNICIPALES

ARTÍCULO 82.- Tendrán carácter de Productos, los ingresos que se obtengan de la venta de objetos recogidos por Autoridades Municipales, así como las que regule el Bando de Policía y Gobierno del Republicano Ayuntamiento de Lerdo, Dgo., y lo convenido por las partes al momento de elaborar los contratos o convenios respectivos.

SECCIÓN VI FIANZAS QUE SE HAGAN EFECTIVAS A FAVOR DEL MUNICIPIO POR RESOLUCIONES FIRMES DE AUTORIDAD COMPETENTE

ARTÍCULO 83.- Toda fianza se hará efectiva a favor del Municipio conforme a la Resolución que emita la Autoridad competente y que haya causado ejecutoria, de conformidad con las disposiciones legales aplicables.

CAPÍTULO II PRODUCTOS DE CAPITAL

SECCIÓN I ENAJENACIÓN DE BIENES MUEBLES E INMUEBLES MUNICIPALES

ARTÍCULO 84.- Por la enajenación, uso, aprovechamiento y explotación de bienes del dominio público o privado del Municipio, a que se refiere el artículo 170 de la Ley de Hacienda para los Municipios del Estado de Durango, se pagarán las cantidades que establezcan los convenios que celebre el Municipio y de acuerdo a los reglamentos y disposiciones legales aplicables.

SUBTÍTULO QUINTO APROVECHAMIENTOS

CAPÍTULO I DE TIPO CORRIENTE

SECCIÓN I DISPOSICIONES GENERALES

ARTÍCULO 85.- De conformidad con lo dispuesto por la Ley de Hacienda para los Municipios del Estado, el Ayuntamiento obtendrá ingresos derivados de Aprovechamientos, por concepto de: Multas Municipales; Donativos y aportaciones; Subsidios; Cooperaciones del Gobierno Federal, del Estado, Organismos Descentralizados, Empresas de Participación Estatal y de cualquier otra persona; Multas Federales no fiscales; y No especificados.

ARTÍCULO 86.- El monto de las contribuciones, aprovechamientos y devoluciones a cargo del Municipio, se actualizan por motivo del transcurso del tiempo y los cambios en el nivel de precios, con el Índice Nacional de Precios al Consumidor (I.N.P.C.) publicado en el Diario Oficial de la Federación por el Banco de México.

Dicha actualización se determinará aplicando el factor que resulte de dividir el INPC del mes inmediato anterior al mes reciente del periodo entre el INPC del mes inmediato anterior al mes antiguo del periodo.

Las contribuciones, aprovechamientos y devoluciones a cargo del Municipio, no se actualizarán por fracciones de mes.



SECCIÓN II MULTAS MUNICIPALES

ARTÍCULO 87.- Las Multas Municipales se aplicarán de acuerdo a su propia naturaleza y de conformidad con los Reglamentos Municipales respectivos, hasta por un monto equivalente a 11,783.20 veces el valor diario de la Unidad de Medida y Actualización.

Las infracciones contenidas en este artículo, serán sancionadas por el Presidente Municipal, Tesorero Municipal o por la persona autorizada por el Ayuntamiento, conforme a las tarifas establecidas en los tabuladores oficiales respectivos, tomando en consideración la gravedad de la falta, las circunstancias de la misma, la situación económica del infractor y la reincidencia.

ARTÍCULO 88.- Las multas impuestas por autoridades municipales, se ajustarán a lo dispuesto por el artículo 87 de la presente Ley y a las siguientes reglas:

Se aplicará las multas máximas a los reincidentes.

- I.- En los casos no comprendidos de derechos por construcción y urbanización, cuando se cometan violaciones graves que pongan en peligro la integridad de las personas o sus bienes, se aplicará una multa adicional por la cantidad equivalente a 27.10 veces el valor diario de la Unidad de Medida y Actualización.
- II.- Cuando sin licencia sacrifiquen animales fuera del rastro municipal o de los lugares autorizados, se impondrá una multa por cada animal de 147.29 veces el valor diario de la Unidad de Medida y Actualización.
- III.- Por no mantener las banquetas o guarniciones en buen estado o no repararlas cuando así lo ordenen las autoridades municipales, se impondrá una multa de 15.54 veces el valor diario de la Unidad de Medida y Actualización.
- IV.- A quien no deposite la basura o desechos generados en el Municipio en el relleno sanitario municipal, se le impondrá una multa de por tonelada no depositada 30.64 veces el valor diario de la Unidad de Medida y Actualización.
- V.- Por causar daños en banquetas, cordones, cunetas y carpetas asfálticas, ya sea por acción u omisión, se impondrá una multa de 18.85 veces el valor diario de la Unidad de Medida y Actualización.
- VI.- Por no depositar la moneda en los estacionómetros, se impondrá una multa equivalente de hasta 2.36 veces el valor diario de la Unidad de Medida y Actualización.
- VII.- Los establecimientos que expendan bebidas alcohólicas y que operen sin licencia y refrendo correspondiente, se harán acreedores a una sanción de 216.81 veces el valor diario de la Unidad de Medida y Actualización.
- VIII.- A quienes no revaliden las licencias para venta de bebidas alcohólicas, dentro del plazo establecido en el Reglamento Municipal sobre venta y consumo de bebidas alcohólicas, se impondrá una multa de 127.25 veces el valor diario de la Unidad de Medida y Actualización.
- IX.- Se impondrá una multa de 8.24 veces el valor diario de la Unidad de Medida y Actualización. a quienes no ocurran a obtener el servicio de revisión mecánica y verificación vehicular, en el semestre que corresponda.
- X.- A quienes realicen actividades diferentes al giro para el cual se encuentra autorizado el establecimiento de venta o consumo de bebidas alcohólicas, así como los que lo realicen fuera del horario establecido se les impondrá una multa de 63.62 veces el valor diario de la Unidad de Medida y Actualización.
- XI.- Por no tener a la vista la licencia emitida por la Tesorería Municipal para la venta y consumo, en su caso, de bebidas alcohólicas, se impondrá una multa de 63.62 veces el valor diario de la Unidad de Medida y Actualización.
- XII.- Por la venta de bebidas alcohólicas a menores de edad, se impondrá una multa de 205 veces el valor diario de la Unidad de Medida y Actualización.
- XIII.- A quienes inicien operaciones sin contar con la autorización previa de la autoridad municipal, tratándose de licencias y cambios de domicilio para operar los establecimientos que expendan bebidas alcohólicas, se impondrá una multa de 205 veces el valor diario de la Unidad de Medida y Actualización.
- XIV.- A quien tire basura o escombro en terrenos baldíos, ríos, arroyos, calles, avenidas carreteras o cualquier lugar que no sea el relleno sanitario, 23.57 veces el valor diario de la Unidad de Medida y Actualización. Además, deberá retirar todo el material y limpiar la zona afectada
- XV.- Por ejecutar desmontes, derribo, talas, trasplante de árboles y arbustos sin la autorización correspondiente o remoción de cubierta vegetal



XVI.- Por atentar contra la salud de los árboles mediante mutilación, poda excesiva o innecesaria de 23.57 a 589.16 veces el valor diario de la Unidad de Medida y Actualización según corresponda.

XVII.- Por quemar cualquier tipo de residuo o material a cielo abierto o que rebasar los límites máximos de emisiones a la atmósfera permitidos:

Llantas	29.45 U.M.A.
Hierba y hojarasca	5.89 U.M.A.
Basura	11.77 U.M.A.

XVIII.- Por la descarga de aguas residuales en suelos, vía pública, cuencas, vados, ríos sin previo tratamiento ni cumplimiento de los estándares permitidos en las Normas de 5.89 a 11,783.20 veces el valor diario de la Unidad de Medida y Actualización.

XIX.- Por conducir y/o estacionar camiones o vehículos que derramen y/o descarguen materiales y/o sustancias que ocasionen con ello deterioro ecológico de 23.57 veces el valor diario de la Unidad de Medida y Actualización.

XX.- Pintar vehículos y toda clase de objetos en vía pública de 11.77 a 29.45 veces el valor diario de la Unidad de Medida y Actualización.

XXI.- Por hacer uso inadecuado del agua potable sin regulación o técnicas de dispersiones modernas, que rieguen sin necesidad, y en lavado de banquetas y coches con mangueras de 11.77 a 29.45 veces el valor diario de la Unidad de Medida y Actualización.

XXII.- Personas morales que hagan uso inadecuado del agua 11.77 a 589.16 veces el valor diario de la Unidad de Medida y Actualización.

XXIII.- Empresas, comercios y prestadores de servicios que no cuenten con la autorización correspondiente y que puedan poner en riesgo la seguridad, la paz, la tranquilidad, la salud pública y causen daño a la infraestructura urbana 58.92 a 2,348.64 veces el valor diario de la Unidad de Medida y Actualización y la cancelación de licencias o permisos correspondientes en los ordenamientos legales aplicables.

XXIV.- Por establecer puestos fijos o semi fijos en áreas naturales protegidas así como anuncios publicitarios ajenos a las funciones propias del área de 58.92 a 2,356.64 veces el valor diario de la Unidad de Medida y Actualización.

XXV.- Por retirar los sellos de suspensión, clausura, aseguramiento o inmovilización impuestos de 58.92 a 117.82 veces el valor diario de la Unidad de Medida y Actualización.

XXVI.- Por no mantener limpios, bardeados y enjarradas las paredes de los lotes baldíos así como no tener aseadas las banquetas de 1.17 a 70.69 veces el valor diario de la Unidad de Medida y Actualización y hasta un arresto por 36 horas.

XXVII.- Empresas, comercios y prestadores de servicios que afecten al medio ambiente, 58.92 veces el valor diario de la Unidad de Medida y Actualización.

XXVIII.- Por violar las disposiciones contenidas en el Bando de Policía y Gobierno, los ciudadanos que se encuentren en cualquiera de los supuestos cubrirán una sanción de 5.89 a 29.45 veces el valor diario de la Unidad de Medida y Actualización por cada disposición violada.

XXIX.- Por infracciones al reglamento de la Dirección de Protección Civil de 23.57 a 1,178.32 veces el valor diario de la Unidad de Medida y Actualización.

XXX.- Por infracciones al reglamento de la Dirección de Tránsito y Vialidad de 1 a 235.66 veces el valor diario de la Unidad de Medida y Actualización.

XXXI.- Por recuperación y adopción de mascota resguardada en observación en la Perrería Municipal: 4.70 veces el valor diario de la Unidad de Medida y Actualización.

XXXII.- Falta de permiso para Evento Social expedido por Prevención Social, 23.57 veces el valor diario de la Unidad de Medida y Actualización.

XXXIII.- Falta de tarjeta de salud para manejo de alimentos, de 11.77 a 117.82 veces el valor diario de la Unidad de Medida y Actualización.

XXXIV.- Las demás que establezcan las disposiciones legales respectivas.

Se faculta al Presidente Municipal y al titular de la Tesorería Municipal o su equivalente, para condonar los recargos y multas de ejercicios anteriores.



**SECCIÓN III
DONATIVOS Y APORTACIONES**

ARTÍCULO 89.- Los Donativos y Aportaciones se ingresarán a la Hacienda Pública Municipal, conforme a su respectiva aportación y/o donativo, en dinero o en especie.

**SECCIÓN IV
SUBSIDIOS**

ARTÍCULO 90.- Los subsidios que reciba el Municipio se ingresarán a la Hacienda Pública Municipal, conforme a su respectiva aportación.

**SECCIÓN V
COOPERACIONES DEL GOBIERNO FEDERAL, DEL ESTADO, ORGANISMOS
DESCENTRALIZADOS, EMPRESAS DE PARTICIPACIÓN ESTATAL Y DE
CUALQUIER OTRA PERSONA**

ARTÍCULO 91.- Los ingresos que se obtengan por Cooperaciones del Gobierno Federal, del Estado, Organismos Descentralizados, Empresas de Participación Estatal y de cualquier otra persona física o moral, se integrará al Erario Municipal, atendiendo a su entrega, sea ésta en dinero o en especie.

**SECCIÓN VI
MULTAS FEDERALES NO FISCALES**

ARTÍCULO 92.- Las multas impuestas por autoridades federales no fiscales, serán cobradas por la Tesorería Municipal o su equivalente, de conformidad con la normatividad que establezcan las disposiciones federales aplicables en la materia y los convenios de coordinación y colaboración respectivos.

**SECCIÓN VII
NO ESPECIFICADOS**

ARTÍCULO 93.- Los ingresos que perciba el Municipio por los conceptos no especificados ni contemplados dentro de los términos señalados en los artículos que anteceden, se cobrarán de conformidad con las disposiciones legales aplicables.

**SUBTÍTULO SEXTO
PARTICIPACIONES Y APORTACIONES**

**CAPÍTULO I
PARTICIPACIONES E INCENTIVOS DERIVADOS DE LA COLABORACIÓN FISCAL**

ARTÍCULO 94.- El Municipio participará del rendimiento de los Impuestos Federales y del Estado de Durango, de acuerdo con lo establecido en la Ley de Coordinación Fiscal, el Convenio de Adhesión al Sistema Nacional de Coordinación Fiscal, el Convenio de Colaboración Administrativa en Materia Fiscal Federal y las disposiciones legales del Estado en esta materia. Serán ingresos por Participaciones las siguientes:

810	PARTICIPACIONES	231,896,597.00
8101	FONDO GENERAL DE PARTICIPACIONES	149,287,261.00
8102	FONDO DE FISCALIZACIÓN	9,365,886.00
8103	FONDO DE FOMENTO MUNICIPAL	56,078,106.00
8104	IMPUESTO ESPECIAL SOBRE PRODUCCIÓN Y SERVICIOS	3,548,708.00
8105	IMPUESTO ESPECIAL SOBRE PRODUCCIÓN Y SERVICIOS SOBRE VENTA DE GASOLINA Y DIESEL	5,945,717.00
8106	FONDO ESTATAL	1,774,465.00



81010	OTROS APOYOS EXTRAORDINARIOS	0.00
81011	RECAUDACION DE ISR POR SALARIOS	5,896,454.00

840	INCENTIVOS DERIVADOS DE LA COLABORACIÓN FISCAL	2,188,335.00
8401	IMPUESTO SOBRE AUTOMÓVILES NUEVOS	1,827,044.00
8402	FONDO DE COMPENSACIÓN ISAN	358,493.00
8403	IMPUESTO SOBRE TENENCIA DE USO DE VEHÍCULOS	2,798.00

**CAPÍTULO II
APORTACIONES**

ARTÍCULO 95.- Serán Ingresos Extraordinarios del Ayuntamiento, los establecidos en los artículos 181, 182, 183, 184, 185 y 186 de la Ley de Hacienda para los Municipios del Estado de Durango, y los que con ese carácter y excepcionalmente decrete el H. Congreso del Estado, para el pago de obras o servicios accidentales.

820	APORTACIONES	139,448,556.00
8201	APORTACIONES FEDERALES PARA EL FONDO	139,448,556.00
82011	FONDO DE APORTACIONES PAA EL FORTALECIMIENTO DE LOS MUNICIPIOS	109,438,211.00
82012	FONDO DE APORTACIONES PARA LA INFRAESTRUCTURA SOCIAL MUNICIPAL	30,010,345.00

**CAPÍTULO III
CONVENIOS**

ARTÍCULO 96.- Por convenios celebrados por el Ayuntamiento, se estará de acuerdo a lo siguiente:

830	CONVENIO	0.00
8301	EQUIDAD DE GENERO INSTITUTO DE LA MUJER	0.00
8302	COMUNIDADES SALUDABLES	0.00
8303	MIGRANTES 3X1	0.00
8304	SEDATU	0.00
8305	FORTASEG FEDERAL 2020	0.00
8306	FORTASEG MUNICIPAL 2020	0.00
8307	PROGRAMA DE OBRA DE INFRAESTRUCTURA SOCIAL 2020	0.00
8308	Red al Emprendedor	0.00

**SUBTÍTULO SÉPTIMO
INGRESOS DERIVADOS DE FINANCIAMIENTO**

**CAPÍTULO ÚNICO
ENDEUDAMIENTO INTERNO**

SECCIÓN I

DE LOS QUE PROCEDAN DE PRESTACIONES FINANCIERAS Y OBLIGACIONES QUE ADQUIERA EL MUNICIPIO PARA FINES DE INTERÉS PÚBLICO CON AUTORIZACIÓN Y APROBACIÓN DE LA H. LEGISLATURA DEL ESTADO

ARTÍCULO 97.- Serán ingresos extraordinarios del Ayuntamiento, los que con ese carácter y excepcionalmente decrete el Congreso del Estado, para el pago de obras o servicios accidentales.

ARTÍCULO 98.- Tendrán el carácter de Ingresos derivados de financiamiento de los Ayuntamientos, los que procedan de prestaciones financieras y obligaciones que adquiera el Municipio para fines de interés público con autorización y aprobación del Congreso del Estado.



ARTÍCULO 99.- Serán ingresos extraordinarios, los adicionales que sobre Impuestos y Derechos Municipales decreta el Congreso del Estado para el sostenimiento de instituciones diversas.

Serán ingresos extraordinarios los que se obtengan de las expropiaciones que realice en los términos de las disposiciones legales aplicables, por parte de la Autoridad Municipal.

Serán considerados como ingresos extraordinarios todas las otras operaciones extraordinarias que den como resultado un Ingreso al Municipio.

ARTÍCULOS TRANSITORIOS

PRIMERO. Esta Ley y su Anexo 1 entrarán en vigor el día (01) uno de enero de 2022 y su vigencia será hasta el 31 de diciembre del mismo año, mismos que serán publicados en el Periódico Oficial del Gobierno del Estado de Durango.

SEGUNDO. La presente Ley de Ingresos se aplicará en todo lo que no contravenga a la Ley del Impuesto al Valor Agregado y a los convenios de Coordinación Fiscal que celebre la Federación con el Estado de Durango y que hayan sido aprobados por la Legislatura Local.

TERCERO. Por encontrarse vigente el Decreto No.142, de fecha 18 de diciembre de 1979, continúa suspendido el cobro en forma parcial de los siguientes Impuestos Municipales:

- 3.- *Sobre Ejercicios de Actividades Mercantiles, Industriales, Agrícolas y Ganaderas.*
- 5.- *Sobre Actividades Comerciales y Oficios Ambulantes.*
- 6.- *Sobre Anuncios.*

En caso de ser derogado, abrogado o reformado el decreto referido en el primer párrafo de este artículo, el cobro de los impuestos se efectuará en los términos que establezca el ordenamiento que contenga dicha reforma.

CUARTO. En tanto siga vigente la Declaratoria de Coordinación en Materia Federal de Derechos entre la Federación y el Estado de Durango y Por encontrarse en vigor los Decretos Números 73, publicado en el Periódico Oficial del Estado Número 9 de fecha 31 de enero de 1982; 77, publicado en el Periódico Oficial del Estado Número 1 Bis. de fecha 3 de enero de 1993 y 285, publicado en el Periódico Oficial del Estado Número 51 de fecha 23 de diciembre de 1993, continúa suspendido el cobro de los siguientes Derechos Municipales:

- 3.- *Por Servicio de Alineación de Predios y Fijación de Números Oficiales.*
- 11.- *Por Registro de Fierros de Herrar y Expedición de Tarjetas de Identificación*
- 12.- *Sobre Certificaciones, Registros, Actas y Legalizaciones.*
- 13.- *Sobre Empadronamiento.*
- 14.- *Por Expedición de Licencias y Refrendos; con excepción de las relativas al Expendio de Bebidas Alcohólicas y Anuncios.*
- 15.- *Por Apertura de Negocios en Horas Extraordinarias.*
- 16.- *Por Inspección y Vigilancia para la Seguridad Pública.*
- 17.- *Por Revisión, Inspección y Servicios.*

En caso de ser derogados, abrogados o reformados los decretos referidos en el primer párrafo de este artículo, el cobro de los citados derechos se efectuará en los términos que establezcan el o los ordenamientos que contengan dicha reforma.

QUINTO. En aquellos conceptos en donde esta Ley de Ingresos contempla el cobro en Unidad de Medida y Actualización (UMA), se entenderá que es la vigente al valor actualizado de la UMA que se calculará y determinará anualmente por el INEGI, de conformidad con el artículo 4 de la Ley para Determinar el Valor de la Unidad de Medida y Actualización.

SEXTO. La recaudación y administración de los ingresos establecidos en esta Ley, que se hubiera encomendado a las autoridades fiscales y estatales por virtud de convenios celebrados en base a lo establecido en los artículos 115, fracciones III y IV de la Constitución Política de los Estados Unidos Mexicanos, y 156 de la Constitución Política del Estado Libre y Soberano de Durango, seguirá vigente en los términos acordados, en tanto subsistan los referidos convenios.

SÉPTIMO. Una vez que se publiquen en el Periódico Oficial del Gobierno del Estado de Durango los recursos financieros que la Secretaría Finanzas del Gobierno del Estado ha considerado para los municipios del Estado de Durango, en el Ejercicio Fiscal del año 2022, por concepto de Participaciones Federales, del Fondo de Aportaciones para el Fortalecimiento de los Municipios y el Fondo de Infraestructura Social Municipal, las cantidades relativas deberán formar parte del presente decreto.



OCTAVO. Los recursos provenientes del Fondo Estatal de Participaciones al que se refieren los artículos 3 y 4 de la Ley para la Administración y Vigilancia del Sistema de Participaciones y la Colaboración Administrativa en Materia Fiscal Estatal, serán asignados a los municipios conforme a la determinación presupuestal que contenga el Presupuesto de Egresos del Estado para el ejercicio fiscal 2022 y deberán formar parte del presente decreto. Para ello, el H. Ayuntamiento deberá realizar las sustituciones numéricas y las adecuaciones presupuestales correspondientes tanto en la presente ley como en el Presupuesto de Egresos del Municipio, y a su vez informarlo al Congreso del Estado, a través de la Comisión de Hacienda, Presupuesto y Cuenta Pública.

NOVENO. Toda vez que es competencia exclusiva del Gobierno del Estado, por conducto de la Secretaría de Finanzas y de Administración o por las Recaudaciones de Rentas en los Municipios, el otorgamiento de los permisos para circular sin placas y/o sin tarjeta de circulación y para la expedición de licencias de manejo, entre otros conceptos a que alude la Ley de Tránsito para los Municipios del Estado de Durango en vigor; el cobro de los Derechos Correspondientes a estos conceptos por parte del Municipio, se efectuará conforme a las disposiciones del Convenio entre el Ejecutivo del Estado y el ayuntamiento.

DÉCIMO. El Municipio de Lerdo, Dgo., en caso de no haber dado cumplimiento al Artículo Segundo Transitorio, del Decreto número 422, expedido en fecha 24 de noviembre de 2020, y publicado en el Periódico Oficial del Gobierno del Estado de Durango, número 99 de fecha 10 de diciembre de 2020, que contiene la Ley que Regula Medidas para la Prevención de la Transmisión del VIRUS SARS-COV-2 (COVID-19) en el Estado de Durango, deberá adecuar su reglamentación municipal que corresponda, en un plazo de 15 días a partir de que se publique el presente Decreto.

DÉCIMO PRIMERO. Respecto a los ingresos por concepto de aprovechamientos, el cobro de las multas municipales se efectuará de conformidad con las tasas, cuotas o tarifas establecidas en esta ley de acuerdo a las disposiciones establecidas en el Bando de Policía y Gobierno y Reglamentos correspondientes.

DÉCIMO SEGUNDO. El Ayuntamiento de Lerdo, Durango, cuando así lo considere, podrá enviar iniciativa de reforma a la presente Ley, respecto de los rubros de Impuestos, Contribuciones de Mejoras, Derechos, Aprovechamientos y/o Productos.

DÉCIMO TERCERO. El Municipio de Lerdo, Dgo., deberá, en los términos que establece la Ley General de Contabilidad Gubernamental, dar cumplimiento a las obligaciones que en materia de Armonización Contable establece dicho ordenamiento legal.

DÉCIMO CUARTO. En cuanto la Secretaría de Finanzas y de Administración del Estado de Durango, publique en el Periódico Oficial del Gobierno del Estado, las participaciones y aportaciones correspondientes a los municipios, el Municipio de Lerdo, Dgo., deberá realizar las adecuaciones a la Ley de Ingresos y modificaciones al presupuesto de Egresos, por lo que deberá considerar un importe en el rubro 15000 OTRAS PRESTACIONES SOCIALES Y ECONÓMICAS – 15201 INDEMNIZACIONES.

DÉCIMO QUINTO. Una vez publicado en el Periódico Oficial del Gobierno del Estado de Durango, el decreto número 08 de fecha 18 de noviembre de 2021, que contiene adición del artículo 62 Bis al Código Fiscal Municipal, relativa al programa de subsidios para la escrituración, la Presidenta y/o Presidente Municipal, durante el mes de marzo podrá otorgar subsidios que podrán ser hasta de un 80% en el Impuesto Sobre Traslación de Dominio de Bienes Inmuebles, de Avalúo y demás trámites relacionados con la escrituración de viviendas de interés social y popular, así como de terrenos populares, de acuerdo a las características que se contienen en la Ley General de Desarrollo Urbano para el Estado de Durango; así como en los gastos respectivos de ejecución, multas y recargos, atendiendo a que estos beneficios se otorgarán únicamente al propietario de una sola vivienda.

DÉCIMO SEXTO. En cuanto se publique el decreto número 10 de fecha 18 de noviembre de 2021, y que la Secretaría de Finanzas y de Administración del Estado de Durango, publique en el Periódico Oficial del Gobierno del Estado, las participaciones y aportaciones correspondientes a los municipios, el Municipio de Lerdo, Dgo., deberá contemplar al menos el 1% de sus ingresos de libre disposición en el rubro 16000 PROVISIONES DE CARÁCTER LABORAL, ECONÓMICO Y SOCIAL, destinado a laudos laborales.

El Ciudadano Gobernador del Estado, sancionará, promulgará y dispondrá se publique, circule y observe.



LXIX
LEGISLATURA
H. CONGRESO DEL ESTADO DE DURANGO
2021 - 2024

Dado en el Salón de Sesiones del Honorable Congreso del Estado, en Victoria de Durango, Dgo., a los (15) quince días del mes de diciembre del año (2021) dos mil veintiuno.



LXIX
LEGISLATURA
H. CONGRESO DEL ESTADO DE DURANGO
2021 - 2024

DIP. GERARDO GALAVIZ MARTINEZ
PRESIDENTE.

DIP. SUGHEY ADRIANA TORRES RODRIGUEZ
SECRETARIA.

DIP. ALEJANDRA DEL VALLE RAMÍREZ
SECRETARIA.

POR TANTO MANDO, SE IMPRIMA, PUBLIQUE, CIRCULE Y COMUNÍQUESE A QUIENES CORRESPONDA PARA SU EXACTA OBSERVANCIA.

DADO EN EL PALACIO DEL PODER EJECUTIVO, EN VICTORIA DE DURANGO, DGO. A LOS (22) VEINTIDÓS DÍAS DEL MES DE DICIEMBRE DEL AÑO (2021) DOS MIL VEINTIUNO.


EL C. GOBERNADOR DEL ESTADO DE DURANGO

DR. JOSÉ ROSAS AISPUÑO TORRES



EL SECRETARIO GENERAL DE GOBIERNO

M.A.P. ING. JORGE CLEMENTE MOJICA VARGAS





ANEXO 1

**CAPÍTULO ÚNICO
DEL AGUA POTABLE, DRENAJE
Y ALCANTARILLADO**

**SECCIÓN PRIMERA
DISPOSICIONES
GENERALES**

ARTÍCULO 100.- Por los servicios públicos de agua potable, drenaje, alcantarillado y saneamiento, previstos en los artículos 125, 126, 127, 128, 129 y 130, de la Ley de Hacienda para los Municipios del Estado de Durango, se pagarán los derechos establecidos en el presente capítulo.

ARTÍCULO 101.- El Sistema de Agua Potable y Alcantarillado del Municipio de Lerdo, Dgo., (S.A.P.A.L.), recaudará y administrará, con el carácter de autoridad fiscal, de conformidad con los artículos 17, segundo párrafo, de la Ley de Hacienda para los Municipios del Estado de Durango, 1º, 12, fracciones II y III, 17, fracción IV, 17Bis, 47 y 107, del Código Fiscal Municipal, los derechos derivados de la prestación de los servicios públicos de agua potable, drenaje, alcantarillado y saneamiento, con base en los conceptos, cuotas y tarifas establecidas en la presente Ley. Durante el presente ejercicio se faculta al Presidente Municipal quien es el que encabeza el Consejo Directivo así como al Director del Sistema de Agua Potable y Alcantarillado de Lerdo para que otorguen subsidios directos a Usuarios Domésticos y Residenciales que agilicen la captación de Ingresos propios así como la creación de programas de incentivos que apoyen el incremento en la recaudación; todo esto con base a políticas y medidas de flexibilidad aplicables para lograr abatir rezagos y de esta manera poder sanear las arcas de este Organismo Público Descentralizado. Cuando el porcentaje de incremento a la UMA sea menor que el incremento relativo a las tarifas eléctricas, se justificara el cambio de las tarifas de agua potable con base en la diferencia resultante.

En lo no previsto en la presente Ley, se estará a lo establecido en la Ley de Aguas para el Estado de Durango.

El subsidio del INAPAM se aplicará en su totalidad solo a los adultos mayores que cumplan con los siguientes requisitos

I. papelería o documentación para acreditar el descuento del INAPAM

a) Comprobar su identidad para comprobar su identidad puede presentar los siguientes documentos en original y copia:

- Credencial de elector
- Licencia de Manejo vigente
- Pasaporte vigente
- Credencial del IMSS
- Credencial del ISSSTE
- Cedula Profesional
- Carnet (IMSS, ISSSTE, PEMEX) siempre y cuando cuente con fecha de nacimiento, fotografía y sello sobre la misma
- Cartilla del Servicio Militar

b) Comprobar su edad (tener 60 años cumplidos o más)

Para comprobar la edad (60 años o más) puede presentar los siguientes documentos en original y copia:

- Credencial de elector
- Credencial del IMSS
- Credencial del ISSSTE
- Pasaporte vigente
- Cedula Profesional
- Licencia de Manejo vigente
- Tarjeta INAPAM

En caso de no contar con los anteriores documentos podrá presentar copia de alguna identificación con fotografía acompañada de una copia de los siguientes documentos en original y copia:

- Acta de Nacimiento
- CURP
- Acta de Nacimiento de algún hijo
- Constancia de residencia emitida por la autoridad del lugar donde reside el interesado



- Testimonial de la autoridad tradicional indígena, de la autoridad municipal o la delegación del lugar.

c) Comprobar su domicilio

Para comprobar el domicilio puede presentar en original y copia:

- Credencial de elector
- Cualquier estado de cuenta o recibo (luz, agua, teléfono, etc.) que contenga su domicilio actualizado y completo, no mayor a 3 meses de antigüedad en caso de ser extranjero puede presentar:
- FM2 o FM3
- Carta de Naturalización
- Permiso de residencia temporal
- Pasaporte vigente
- Acompañados de un comprobante de domicilio del territorio mexicano d) 2 fotografías tamaño infantil, blanco y negro o a color.
- Sin lentes
- Sin gorra
- De frente
- En papel fotográfico
- Que sean iguales
- Recientes

II.- No cuente con otros recursos económicos más que el aportado por el gobierno federal.

II.- No cuente con comercio o negocio constituido en el domicilio marcado en el recibo de pago de los servicios de agua potable y alcantarillado de Lerdo.

A los usuarios que soliciten o tramiten el subsidio del INAPAM y cuente con negocio o comercio o algún otro negocio lucrativo se realizara un estudio socioeconómico y se valorara el descuento aplicable en su recibo de pago de servicio de agua potable y alcantarillado de Lerdo.

ARTÍCULO 102.- En ningún caso, el propietario poseedor o usufructuario de un inmueble podrá conectarse a las redes de agua potable, alcantarillado y drenaje propiedad del sistema S.A.P.A.L., si no es por conducto, o en su caso, previa autorización por escrito de este organismo público; para el caso de incumplimiento, el propietario, poseedor o usufructuario de ese inmueble se hará acreedor a las sanciones administrativas y penales señaladas en las leyes aplicables.

ARTÍCULO 103.- Las personas físicas o jurídicas, propietarias o poseedoras de inmuebles ubicados dentro de este Municipio, que se beneficien con los servicios de agua potable, alcantarillado, drenaje o saneamiento que proporciona el S.A.P.A.L., deberán darse de alta en el padrón de usuarios de este organismo público, presentando para tal efecto, los documentos que acrediten la propiedad o posesión, como pueden ser :la escritura pública, el comprobante actualizado del pago del impuesto predial, el contrato de arrendamiento o comodato, o el documento que los acredite como usuario.

ARTÍCULO 104.- El usuario que se beneficie de los servicios de agua potable, drenaje, alcantarillado o saneamiento, pagará además de su contrato, pagara mensualmente al S.A.P.A.L., los derechos correspondientes, con base en las tarifas generales establecidas en esta Ley.

ARTÍCULO 105.- Para cada predio, giro o establecimiento, deberá instalarse una toma y medidor independiente, así como una descarga de aguas residual es por separado, a cargo del usuario titular.

ARTÍCULO 106.- Cuando se transfiera la propiedad o posesión de un inmueble, giro o establecimiento mercantil, industrial o de servicios que reciba los servicios de agua potable, alcantarillado, drenaje o saneamiento, el adquirente o arrendatario, en su caso, deberá dar aviso por escrito de ese acto al S.A.P.A.L., dentro del término de diez días hábiles siguientes a la fecha de la firma del contrato respectivo o de la autorización si constare en instrumento público; en este último caso, el notario o corredor público autorizante, o el registrador, deberá dar ese aviso por escrito, dentro del mismo término y, en caso de no hacerlo, será solidariamente responsable del adeudo fiscal correspondiente.

El aviso respectivo deberá reunir al menos los requisitos que permitan la plena identificación del predio, esto es, número oficial, superficie y nombre del nuevo propietario o poseedor.

ARTÍCULO 107.- En los casos de cierre, traspaso o traslado de un giro o establecimiento mercantil, industrial o de servicios, así como del cambio de domicilio, el nuevo titular del mismo deberá dar el aviso por escrito al S.A.P.A.L. de esos hechos, dentro de los diez días hábiles siguientes a su acontecimiento; en caso contrario, el titular tendrá la obligación de cubrir al S.A.P.A.L. los derechos que se sigan generando por la prestación de los servicios de agua potable, alcantarillado, drenaje o saneamiento, así mismo deberá realizar el pago de su contratación como nuevo titular



ARTÍCULO 108.- Para la prestación de los servicios de agua potable, alcantarillado, drenaje o saneamiento el (S.A.P.A.L.) SISTEMA DE AGUA Y ALCANTARILLADO DEL MUNICIPIO DE LERDO DGO., deberá instalar el medidor o medidores correspondientes para la cuantificación de los derechos por el uso de esos servicios, debiendo los usuarios cubrir el importe de esos medidores, así como los gastos de su instalación, cada vez que cambie de titular el usuario Mientras esos aparatos medidores no se instalen, el usuario de los servicios deberá realizar el pago bajo el régimen de cuota fija que establece esta Ley.

El S.A.P.A.L., realizará mensualmente las lecturas de los aparatos medidores ó estimará el consumo del mes en turno.

El S.A.P.A.L., entregará mensualmente, en el domicilio del usuario, el recibo oficial que contendrá los requisitos mínimos siguientes: el nombre y domicilio del usuario, el periodo que comprende el uso de los servicios de agua potable, alcantarillado, drenaje o saneamiento, el volumen de agua potable utilizado o de agua residual descargada al alcantarillado o drenaje, la tarifa o cuota conforme a esta Ley, el importe total del crédito fiscal y su fundamentación legal.

En el caso de que el usuario disponga únicamente del servicio de agua potable del S.A.P.A.L., pagará el 70% de la cuota aplicable; el usuario que disponga únicamente del servicio de alcantarillado o drenaje del S.A.P.A.L., pagará las cuotas establecidas en esta Ley.

ARTÍCULO 109.- Las obligaciones de pago derivadas de los servicios públicos establecidos en la presente Ley, recargos, multas y demás conceptos relacionados, tendrán el carácter de créditos fiscales y deberán cubrirse en las cajas recaudadoras instaladas en las oficinas centrales o sucursales del S.A.P.A.L., así como en los establecimientos y Bancos autorizados por este organismo público, dentro de un plazo máximo de quince días hábiles, contados a partir de la entrega del recibo oficial respectivo. Si por alguna circunstancia el usuario no recibe en su domicilio el recibo oficial mencionado, queda obligado a acudir a las oficinas del S.A.P.A.L., para conocer el importe de su adeudo y realizar el pago correspondiente.

ARTÍCULO 110.- Toda persona podrá denunciar ante el S.A.P.A.L., los hechos, actos u omisiones que dañen, contaminen u obstruyan la red de agua potable y alcantarillado, así como aquéllos derivados de los cuales se desperdicie el agua potable.

ARTÍCULO 111.- El S.A.P.A.L. Establecerá los requisitos para contratar los servicios de agua potable, drenaje, saneamiento y alcantarillado y demás servicios, conforme a los lineamientos legales aplicables.

ARTÍCULO 112.- Los propietarios de bienes inmuebles sujetos a arrendamiento, serán responsables solidarios, en caso de incumplimiento en el pago del servicio de agua potable y alcantarillado, por parte de los arrendatarios, cuando éstos últimos desalojen el bien inmueble arrendado.

SECCIÓN SEGUNDA

SERVICIO MEDIDO

ARTÍCULO 113.- El servicio medido será obligatorio en las zonas urbanas y suburbanas de este Municipio, con excepción de los predios baldíos, por lo cual el S.A.P.A.L., en la medida de sus posibilidades financieras y técnicas, instalará aparatos medidores en aquellos predios que no lo posean.

Los usuarios que no contraten su medidor o se opongan a la instalación del aparato medidor, se les suspenderá el servicio de agua potable y alcantarillado.

I.-El servicio medido se sujetará a las reglas generales siguientes:

a).-Los usuarios de predios habitacionales a los que se les instale medidores, podrán cubrir su importe dentro de un plazo máximo de tres meses, contados a partir de su instalación, conforme a la tarifa establecida en este mismo apartado.

En el caso de predios de otros usos, el pago se hará dentro de un plazo máximo de 30 días naturales a partir de la fecha de su instalación; de acuerdo al día metro y a la siguiente tarifa:

POR INSTALACIÓN O REPOSICIÓN DE MEDIDOR	UMA
Medidor de media pulgada	9.21
Medidor de ¾ de pulgada	22.37
Medidor de una pulgada	27.59
Medidor de dos pulgadas	223.64
Medidor de tres pulgadas	302.16

b). - Por conexión, re conexión, reposición de tomas de agua potable y de descarga de drenaje de uso comercial, industrial, residencial



y doméstico, dependiendo del diámetro, deberán pagar al S.A.P.A.L., de acuerdo a la siguiente tabla precios en UMA:

Adicionalmente deberán cubrir el derecho de ruptura de pavimento, en su caso.

SERVICIO MEDIDO	AGUA TOMA DE 1/2"	AGUA TOMA DE 3/4"	AGUA TOMA DE 1"	AGUA TOMA DE 2"	DRENAJE DE 6"
VIVIENDA DE INTERÉS SOCIAL Y MEDIA. Derecho:	3.93				2.61
Conexión, reconexión, reposición de toma (material y mano de obra, hasta por seis metros):	21.03				31.56
RESIDENCIAL Derecho:	13.14	32.84	62.36	33.75	13.14
Conexión, reconexión, reposición de toma (material y mano de obra, hasta por seis metros):	21.04	25.36	52.62	105.22	31.58
COMERCIAL Derecho:	33.97	76.70	145.56	582.35	15.90
Conexión, reconexión, reposición de toma (material y mano de obra, hasta por seis metros):	21.49	26.25	52.62	105.09	31.58
INDUSTRIAL Derecho:	48.69	109.31	207.96	831.95	23.17
Conexión, reconexión, reposición de toma (material y mano de obra, hasta por seis metros):	21.05	26.19	52.62	105.23	31.89
OTROS (PRIVADAS Y EDIFICIOS) Derecho:	31.59	25.36	41.21	105.06	31.58
Conexión, reconexión, reposición de toma (material y mano de obra, hasta por seis metros):	21.05	25.36	41.21	105.06	31.58

Por cada metro excedente de material y mano de obra, se pagará proporcionalmente a la tarifa establecida.

El usuario se obliga a pagar las tarifas establecidas en las reposiciones de agua potable y descargas de Alcantarillado, en base al presupuesto que elabora el área técnica del SAPAL.

Por concepto de servicios extraordinarios tales como son: Carta de No Servicio 8.24 UMA, IVA incluido.

Carta de No Adeudo 2.03 UMA, IVA incluido.

Cancelación de Servicios de Agua Potable y/o Drenaje Domésticos: 1.25 UMA.

Cancelación de Servicios de Agua Potable y/o Drenaje Comercial e Industrial: 5.01 UMA.

Reconexión de Servicios 8.77 UMA.

113.1 El importe de la instalación del medidor y la conexión del servicio de agua potable y alcantarillado, será con cargo al usuario; en caso de que el S.A.P.A.L realice la construcción o modificación del cuadro para la instalación del medidor, se cobrará una tarifa adicional de: 5.96 UMA



113.2 Cuando el S.A.P.A.L. no cuente con medidores de diámetros especiales, el usuario deberá adquirirlos por su cuenta, conforme a los requerimientos técnicos que establezca el organismo operador; y para su instalación, deberá requerir de la previa autorización y supervisión del personal del S.A.P.A.L.

113.4 Los usuarios del servicio de agua potable y alcantarillado, tienen la obligación y responsabilidad del cuidado del aparato medidor, por lo que si el aparato sufre daños que impida su buen funcionamiento, el usuario deberá dar aviso por escrito al S.A.P.A.L. de ese hecho, dentro de un plazo de cinco días hábiles, a partir de la fecha en que se ocasione ese daño; en caso de robo del medidor, el usuario deberá presentar denuncia correspondiente ante la Agencia del Ministerio Público que corresponda a su domicilio, dentro de un plazo de diez días hábiles a partir de ese suceso, debiendo presentar al S.A.P.A.L., una copia de esa denuncia dentro de este mismo término.

113.5 El buen funcionamiento de las instalaciones intradomiciliarias, es responsabilidad del usuario.

113.6 Cuando no pueda realizarse la medición de los servicios de agua potable, alcantarillado o drenaje, el importe de los mismos se determinará a través del promedio del consumo mensual histórico de los seis últimos consumos facturados en base a lecturas.

113.7 Cuando en un mismo predio existan una o más tomas sin contrato y sin control de medición, el usuario deberá justificar al S.A.P.A.L., el motivo de esas tomas excedentes y, de no proceder técnicamente la justificación, el S.A.P.A.L. procederá a la cancelación de las tomas excedentes, a determinar y exigir el pago del consumo en forma estimada, hasta por un periodo de 5 años, así como a aplicar las sanciones administrativas procedentes y presentar la denuncia penal respectiva.

113.8 El medidor del servicio de agua potable deberá instalarse en el domicilio del titular del derecho en la parte exterior del predio, de tal suerte que esté libre de obstáculos a fin de que en todo tiempo y sin dificultad pueda tomarse la lectura o revisarse su buen funcionamiento. En caso de incumplimiento de lo anterior, el S.A.P.A.L., fijará un plazo que no excederá de 15 días hábiles al titular, propietario o poseedor del predio, giro o establecimiento en que se encuentre instalado el aparato medidor para que dé cumplimiento a lo dispuesto en esta ley, apercibiendo que de no hacerse así, el S.A.P.A.L., tendrá la facultad de reubicar o instalar uno nuevo que cumpla con los requerimientos señalados, con cargo para el usuario.

113.9 Cuando en un mismo predio existan dos o más medidores en el mismo establecimiento el volumen de consumo se sumará y se aplicará la tarifa correspondiente, de acuerdo al tipo de uso.

113.10 En el caso de fraccionamientos nuevos o en proceso de recepción por parte del sistema S.A.P.A.L. estos serán responsables de las líneas de conducción de agua potable y de las de alcantarillado.

113.11 Cuando el propietario poseedor o usufructuario deje la titularidad del servicio contratado por el motivo que fuera, el nuevo titular deberá contratar el servicio correspondiente dentro del término de diez días con un costo igual a Derechos por Servicio de Agua Potable y Alcantarillado más su costo por el medidor S.A.P.A.L. procederá a la cancelación de las tomas excedentes, a determinar y exigir el pago del consumo en forma estimada, hasta por un periodo de 5 años, así como a aplicar las sanciones administrativas procedentes y presentar la denuncia penal respectiva. Por la reubicación del aparato medidor, se pagará de acuerdo a la tarifa de conexión, en cuanto a material y mano de obra, cuando el usuario permita la reubicación, en caso contrario, se adicionará el costo de un nuevo aparato medidor.

II Uso Doméstico:

Se entenderá como tal, el agua potable utilizada en predios destinados para uso habitacional, como es el caso de casas habitación, apartamentos, asilos, orfanatorios, organizaciones no gubernamentales sin fines de lucro, que tiendan a la protección de los derechos humanos, medio ambiente y de los animales, casas hogar y vecindades o privadas.

a).-En caso de predios del tipo orfanatorios, casa hogar, organizaciones no gubernamentales sin fines de lucro, que tiendan a la protección de los derechos humanos, medio ambiente y de los animales, centros de rehabilitación y asilos sin fines de lucro, los mismos deberán acreditar encontrarse legalmente constituidos y registrados en el R. Ayuntamiento de Lerdo, Dgo.

b).-En los edificios sujetos al régimen de propiedad en condominio, cada departamento deberá contar con su toma individual y con su aparato medidor de agua potable; así mismo, se instalará un aparato medidor para las áreas comunes; las cuotas del consumo se prorratearán entre el número de departamentos que existan en el mismo.

En el caso de que el con dominio tenga un sólo medidor, el consumo se prorrateará entre el número de departamentos que existan en el mismo, hasta en tanto el S.A.P.A.L., realice la instalación del aparato medidor para cada uno de esos departamentos, previa autorización de los condominios.

c).- Los usuarios del servicio medido cubrirán el pago del servicio de agua potable y drenaje, según el tipo de tarifa y los rangos de consumo que se establezcan por el consumo medido o estimado de acuerdo a:



Precios en UMA:

RANGO M3	TARIFA DOMÉSTICA UMA		
	AGUA	DRENAJE	TOTAL
14	1.35	0.40	1.75
15	1.72	0.53	2.25
16 a 20	0.11	0.03	0.14
21 a 30	0.11	0.03	0.14
31 a 40	0.12	0.03	0.15
41 a 50	0.12	0.03	0.15
51 a 60	0.13	0.04	0.17
61 a 70	0.13	0.04	0.17
1 a 80	0.13	0.04	0.17
81 a 90	0.14	0.04	0.18
91 a 100	0.13	0.04	0.17
101 en adelante	0.13	0.04	0.17

RANGO M3	TARIFA COMERCIAL OTRAS ACTIVIDADES DISTINTAS A LA INDUSTRIAL Y DOMÉSTICA UMA.		
	AGUA	DRENAJE	TOTAL
0 a 10	0.28	0.08	0.37
11 a 20	0.28	0.09	0.38
21 a 30	0.29	0.07	0.37
31 a 40	0.29	0.07	0.37
41 a 50	0.30	0.07	0.38
51 a 60	0.30	0.07	0.38
61 a 70	0.30	0.08	0.39
71 a 80	0.32	0.08	0.40
81 a 90	0.32	0.08	0.40
91 a 100	0.33	0.08	0.41
101 en adelante	0.35	0.09	0.44

RANGO M3	TARIFA INDUSTRIAL UMA:		
	AGUA	DRENAJE	TOTAL
0 a 10	0.50	0.14	0.64
11 a 20	0.49	0.15	0.64
21 a 30	0.49	0.14	0.63
31 a 40	0.47	0.14	0.61
41 a 50	0.50	0.14	0.64
51 a 60	0.50	0.14	0.64
61 a 70	0.50	0.27	0.78
71 a 80	0.53	0.14	0.66
81 a 90	0.54	0.15	0.68
91 a 100	0.55	0.15	0.69
101 en adelante	0.65	0.19	0.84

RANGO M3	TARIFA INDUSTRIAL UMA:		
	AGUA	DRENAJE	TOTAL



0 a 10	0.28	0.08	0.37
11 a 20	0.28	0.09	0.38
21 a 30	0.29	0.07	0.37
31 a 40	0.29	0.07	0.37
41 a 50	0.30	0.07	0.38
51 a 60	0.30	0.07	0.38
61 a 70	0.30	0.08	0.39
71 a 80	0.32	0.08	0.40
81 a 90	0.32	0.08	0.40
91 a 100	0.33	0.08	0.41
101 en adelante	0.35	0.09	0.44

d).- Cuando en un predio de uso doméstico se destine para fines comerciales una superficie que exceda de 40 metros cuadrados o con una superficie menor y el volumen de consumo mensual sea mayor de 40 metros cúbicos, se aplicará la tarifa Comercial.

e).- Aquellos usuarios de uso doméstico que acrediten mediante la Documentación correspondiente, ser mayores de 60 años, pensionados, jubilados, discapacitados, se les otorgará una bonificación del 50% sobre el importe del servicio de agua potable y alcantarillado, hasta un consumo de 16 metros cúbicos. En caso de que el consumo sea superior a los 16 metros cúbicos, se cubrirá el excedente en la forma establecida.

Ese beneficio se otorgará únicamente por un inmueble destinado al uso doméstico del titular del derecho siendo el inmueble de su propiedad o se encuentre en posesión del beneficiario y que le sirva de habitación continua. Tratándose de la posesión, deberá presentar ante el S.A.P.A.L. el contrato de usufructo, arrendamiento o comodato del predio de que se trata, o acreditar el derecho.

En forma general, cuando un usuario acredite tener derecho a más de un beneficio, se otorgará solamente el que sea de mayor beneficio.

SECCIÓN TERCERA SERVICIO DE CUOTA FIJA

ARTÍCULO 114.- Esta cuota fija mensual se establece para aquellos predios urbanos o suburbanos en los que no ha sido instalado un aparato medidor para cuantificar el consumo o uso de los servicios de agua potable y alcantarillado prestados por el S.A.P.A.L., y la cual se fija de acuerdo con las características de cada uno de los predios y registradas en el padrón de usuarios de este Organismo solo a las personas físicas que lo destinen a casa habitación.

Dichos predios deberán cubrir los derechos de conexión, material y mano de obra, a que se refiere la sección que antecede.

Cuando el S.A.P.A.L. realice inspecciones domiciliarias y detecte en el predio características distintas a las registradas en su padrón de usuarios, este organismo modificará la cuota fija mensual y oportunamente le comunicará por escrito al usuario la causa de esa modificación, así como la nueva cuota fija mensual para su pago respectivo. Procediendo al mismo tiempo a cargarle el costo del medidor de acuerdo a la tarifa que le corresponda.

Cuando el usuario no esté conforme con la modificación de las características de su predio en el padrón de usuarios del S.A.P.A.L., y sea posible técnicamente la instalación de un aparato medidor en el predio de su propiedad o posesión, la controversia deberá resolverse con la instalación del aparato medidor, debiendo el usuario pagar el costo del mismo.

No obstante, el S.A.P.A.L., en cualquier caso, podrá instalarle el aparato medidor respectivo, cuando así lo estime conveniente, cargándole al usuario el costo correspondiente.

Cuando el S.A.P.A.L., a través de inspecciones domiciliarias detecte predios que no han sido incorporados al padrón de usuarios, se tomará como fecha para su alta de la de la inspección y se empezará a facturar a partir de la misma y de acuerdo a las características del predio, independientemente de las acciones y sanciones a que haya lugar.

El S.A.P.A.L. queda facultado para exigir el pago del derecho del servicio de agua potable y alcantarillado omitido, hasta 5 años, en forma estimada.

114.1 Uso Doméstico:

Se entenderá como tal, el agua potable utilizada en predios destinados para uso habitacional, como es el caso de casas habitación, apartamentos, asilos, orfanatos, organizaciones no gubernamentales sin fines de lucro, que tiendan a la protección de los derechos humanos, medio ambiente y de los animales, casas hogar y vecindades o privadas.

a).- Las organizaciones del tipo orfanatos, casa hogar, centros de rehabilitación y así los sin fines de lucro, y de más organizaciones no gubernamentales sin fines de lucro, que tiendan a la protección de los derechos humanos, medioambiente y de los animales, deberán



encontrarse legalmente constituidas y registradas ante el R. Ayuntamiento de Lerdo, Dgo.

b).-En los edificios sujetos al régimen de propiedad en condominio, así como en los predios tipo vecindad, cada departamento o vivienda deberá contar con su toma individual y con su aparato medidor de agua potable; así mismo se instalará un aparato medidor; para las áreas comunes las cuotas del consumo se prorratearán entre el número de departamentos que existan en el mismo. En el caso de que el condominio o vecindad tenga un solo medidor, el consumo se prorrateará entre el número de departamentos o viviendas que existan en el mismo, hasta en tanto el S.A.P.A.L. realice la instalación del aparato medidor para cada uno de esos departamentos previa autorización de los condóminos.

c).-Los usuarios del servicio habitacional que no cuenten con su medidor cubrirán mensualmente al S.A.P.A.L. las cuotas correspondientes a un periodo de consumo de 30 días naturales, según estimación de consumo establecida por el departamento técnico del propio organismo.

d).- Los usuarios del sistema podrán optar por el servicio medido a partir del pago total de su medidor.

e).- Los usuarios en comunidades rurales pagarán según las tarifas que se presentan a continuación:

CUOTA FIJA EN COMUNIDADES RURALES			
TARIFA	AGUA	DRENAJE	TOTAL UMA
A	0.85	0.25	1.10
B	1.81	0.55	2.35
C	1.41	0.42	1.83
D	1.14	0.34	1.48

Considerando en:

Tarifa A: Ejido Francisco Villa.

Tarifa B: La Luz, Nazareno 1, Nazareno 2, Nazareno 3, Nazareno 4, Nazareno 5 y Villa Juarez.

Tarifa C: Álvaro Obregón, Rosario Castro, Los Ángeles, San Gerardo, Rancho Güero y La Goleta.

Tarifa D: Dolores.

114.2. Cuando en un predio de uso doméstico se destine una superficie no mayor a 40 metros cuadrados para fines comerciales, se pagará por el local comercial: 1.64 UMA.

114.3 Comercial e industrial.-

Quedan comprendidos en este apartado, los predios destinados a un fin diferente al uso doméstico, como son, entre otros, los destinados al comercio, industria, a la prestación de servicios, mientras no se instale el aparato medidor respectivo pagarán con forme a la tarifa del servicio medido que se les estime por conducto del departamento técnico del S.A.P.A.L.

No aplicará la cuota fija en industria que utilice agua en sus procesos y como materia prima, por lo que invariablemente deberá contar con aparato medidor.

Los usuarios comercial e industrial podrán optar por el servicio medido después del pago de su medidor.

114.4 Instituciones Educativas.-

Quedan correspondidas en este apartado los predios destinados diferentes al uso Doméstico como lo son: Las Instituciones Educativas de Nivel Básico y Normal así como el Nivel Medio Superior que se encuentre ubicado en la jurisdicción de SAPAL. No aplicará la cuota fija por lo que invariablemente deberá contar con servicio medido.

114.5 Iglesias y Agrupaciones Religiosas.-



Quedan correspondidas en este apartado los predios destinados diferentes al uso Doméstico como lo son: las Iglesias y Agrupaciones Religiosas que se encuentre ubicado en la jurisdicción de SAPAL.

No aplicara la cuota fija por lo que invariablemente deberá contar con servicio medido.

114.6 Lotes baldíos:

Las redes de agua potable y alcantarillado del S.A.P.A.L. que pasen por un lote baldío, amparan únicamente la disponibilidad técnica de esos servicios para la construcción de una casa habitación unifamiliar; en tal virtud, en el caso de que ese lote baldío se destine a la construcción de edificios de apartamentos, condominios, unidades habitacionales y de tipo comercial, industrial o de servicios, el propietario o el urbanizador de ese lote baldío deberá gestionar ante el S.A.P.A.L. la factibilidad del abastecimiento de agua potable y drenaje, sanitario y pluvial. Así mismo deberán contratar y pagar por el servicio de agua que utilicen en el proceso de construcción de el o los inmuebles y por la construcción de su infraestructura

114.7 Los propietarios o urbanizadores de lotes baldíos deberán entregar mensualmente al S.A.P.A.L., una relación de los adquirentes de lotes o casas para la actualización de su Padrón de Usuarios.

SECCIÓN CUARTA FACTIBILIDAD DEL SERVICIO DE AGUA POTABLE Y DRENAJE

ARTÍCULO 115.- Previa autorización municipal de nuevos fraccionamientos, el S.A.P.A.L. dictaminará la factibilidad en el otorgamiento del servicio a las nuevas áreas y conjuntos habitacionales, comerciales, industriales, agroindustriales, de abasto, servicios o mixtos, considerando la disponibilidad del agua y de la infraestructura hidráulica y sanitaria para su prestación.

115.1 Posterior al análisis y aprobación de la documentación presentada, el solicitante deberá de celebrar convenio con el S.A.P.A.L., a través del cual se establecerán los tiempos, plazos, condiciones técnicas y obligaciones inherentes, para el cumplimiento de la factibilidad, la cual se expedirá condicionada, por un término de 180 días naturales y previo pago de los derechos respectivos acompañados de su fianza de garantía de cumplimiento.

115.2 Para la prestación de los servicios de agua potable y alcantarillado, el solicitante deberá gestionar la factibilidad de dichos servicios, previa solicitud y cumplimiento de los requisitos que se indican en la presente sección y conforme a lo siguiente:

I. El solicitante deberá realizar el pago de las conexiones y ejecutarlas obras e instalaciones que el S.A.P.A.L. le señale en el dictamen de factibilidad que sobre el caso particular emita, al momento de la contratación o de su regularización.

II. Los dictámenes técnicos de factibilidad favorables que emita el S.A.P.A.L., tendrán una vigencia de 180 días naturales; dicho término se contará a partir de la fecha en que se comunique al usuario la procedencia de la factibilidad; y en caso de no cubrirse los derechos, se procederá a la cancelación inmediata del dictamen; y si mediante inspección que lleve a cabo el S.A.P.A.L., se confirma que se hubiera ejecutado el proyecto, este Organismo estará facultado a la suspensión de los servicios mientras no se cubra el adeudo correspondiente.

III.- Para los efectos de garantizar el cumplimiento y evitar vicios ocultos en materiales y mano de obra en la realización de las obras de infraestructura de agua potable, alcantarillado sanitario, pluvial y demás requisitos técnicos que determine el S.A.P.A.L., en el dictamen de factibilidad, el urbanizador o constructor deberá otorgar fianza por el 10% del monto total de las obras a favor y a satisfacción del Organismo por un periodo de dos años a partir de la fecha de recepción de las obras requeridas. Dicha fianza se cancelará transcurrido el término antes señalado, previa autorización por escrito de S.A.P.A.L.

IV.- El Municipio, a través de la dependencia correspondiente, deberá exigir, previamente, la presentación del dictamen técnico de factibilidad emitido por el S.A.P.A.L., antes de expedir las licencias de construcción; para tales efectos, el usuario podrá acreditar lo conducente, mediante el comprobante de pago o convenio de compromiso de pago debidamente firmado y autorizado por las partes, u oficio de autorización expedido por el S.A.P.A.L.

115.3 Requisitos para la emisión de dictamen de factibilidad, que deberán anexarse a la solicitud:

- a) Documentación que acredite la propiedad de los terrenos a desarrollar.
- b) Plano a escala 1:20,000 ubicando al fraccionamiento en el centro de población.
- c) Plano de conjunto a escala 1:5,000 que contenga las ligas del fraccionamiento o predio con otras zonas urbanizadas.
- d) Plano topográfico del terreno destinado al fraccionamiento o condominio, a escala 1:1,000 que contenga:

I. El polígono o polígonos, indicando sus medidas y colindancias, así como las longitudes de los lados, sus rumbos y ángulos interiores en los vértices



II.-La superficie total del terreno o terrenos.

e) Memoria de cálculo y plano de la red de agua potable, en el que se indique:

1. La localización de la fuente de abastecimiento.
2. Localización, altura y capacidad del tanque de regulación.
3. Tipo de material, diámetro y longitud de tubería.
4. Cota de plantilla, cota pies o métrica y carga disponible en los cruceros.

El volumen de la fuente de abastecimiento de agua potable, deberá de ser suficiente para garantizar el suministro para el total de las viviendas, comercios y demás partes, que en su caso contemple el desarrollo integral.

f) Autorización de la Comisión Nacional del Agua o del Ayuntamiento, según corresponda, respecto al aprovechamiento de la fuente de abastecimiento de agua potable.

g) Memoria de cálculo y plano de la red de drenaje pluvial, en el que se indique:

1. Tipo de material, diámetros, longitudes y pendientes de tuberías, o en su caso, pendientes y trayectorias de las rasantes de las calles.
2. Localización de los puntos finales de la descarga o descargas. En caso de sistemas de pozos de absorción, la localización y proyección correspondiente.

h) Memoria de cálculo y plano de la red de alcantarillado, en el que se indique:

- a. Tipo de material, diámetros, longitudes y pendientes de tuberías.
- b. Pozos de visita con detalles de dimensiones.
- c. Cota de plantilla y cota de terreno en los cruceros y cambios de dirección.
- d. Localización de la descarga o descargas.

Cuando por razones de la ubicación del fraccionamiento o desarrollo, no sea posible realizar la conexión a la red de drenaje sanitario municipal, será necesario presentar el proyecto respectivo para el saneamiento y destino final de sus aguas tratadas, con instalaciones propias, de acuerdo a la normatividad de la Comisión Nacional del Agua y del Ayuntamiento, dentro de las instancias competentes.

i) La siguiente información general:

- 1.- Calendario de obras que deberá observar el fraccionador o promotor, debidamente acreditado por el titular del inmueble y plazo en que deberán quedar concluidas.
- 2.- Todos los planos deberán incluir y ser geo-referenciados con una proyección UTM y Dato Topográfico (DATUM), conforme a las especificaciones técnicas que establezca el Organismo Operador.
- 3.- Estudio de permeabilidad del suelo, el cual deberá ser anexado a la solicitud.
- 4.- La demás que a juicio del Ayuntamiento y del Organismo Operador se requieran o se señalen en otras disposiciones legales aplicables.

115.4 La factibilidad del Servicio de Agua Potable, estará adicionalmente sujeta al cumplimiento de los siguientes requisitos:

Deberá contar con la fuente de abastecimiento de agua potable.

- a) El volumen de la fuente de abastecimiento de agua potable deberá garantizar el suministro para el total de las viviendas, comercios e industrias que contemplen el desarrollo integral. Autorización de la Comisión Nacional del Agua o del Ayuntamiento, según corresponda, respecto al aprovechamiento de la fuente de abastecimiento de agua potable.
- b) El título o títulos correspondientes a la fuente de abastecimiento con el certificado de vigencia por parte de la Comisión Nacional del Agua, que incluya el uso del agua consignado en él. En caso de aprobación, el Desarrollador deberá entregar al Organismo Operador la documentación correspondiente para tramitar transmisión de derechos.
- c) Localización, altura y capacidad del tanque de regulación de agua potable.



En caso de que no exista factibilidad para alguno o varios de los servicios solicitados, el Organismo Operador manifestará la razón por la cual consideran puede proporcionar dichos servicios, mencionando también, en caso de que exista una solución, conforme las disposiciones técnicas, ecológicas y jurídicas, las obras o acciones que deban realizarse para que se pueda otorgar la factibilidad solicitada, sólo en el caso de que proceda.

La solicitud de viabilidad para factibilidad, tendrá un costo de recuperación de 1.27 UMA, (por metro cuadrado) la cual incluye una relación de requisitos, conforme a los criterios y lineamientos de S.A.P.A.L.

115.5 Tratándose de desarrolladores de vivienda, pagarán los derechos de la factibilidad. respecto al servicio de agua potable, conforme a lo siguiente:

	UMA
1.- Porcada vivienda económica	82.09
2.- Porcada vivienda media	98.52
3.- Porcada vivienda residencial	131.79

A los valores anteriores se les adicionará un 30% de la tarifa correspondiente, por concepto del servicio de drenaje, cuando el Organismo Operador esté en posibilidad de prestar este servicio.

La clasificación de vivienda está en función de lo que establece la Ley General de Desarrollo Urbano para el Estado de Durango y demás leyes y reglamentos aplicables.

115.6 La titularidad y objeto del dictamen de factibilidad es intransferible y solo para el tiempo y condiciones que esta ley permite.

La falta de pago oportuno de la autorización de la factibilidad de los servicios solicitados, dará por resultado la cancelación de la factibilidad que en su caso se haya otorgado.

115.7.1 El desarrollador pagará por concepto de supervisión, respecto a los trabajos de construcción e instalación de la red de agua potable y alcantarillado, y tomas de agua potable y drenaje, a razón del 5% del costo total de la factibilidad del servicio de agua potable y drenaje.

115.8 El desarrollador pagará derechos de agua para construcción, a razón del 10% del costo de factibilidad por vivienda.

115.9 Las obras de infraestructura necesarias para la conexión a las redes de agua potable y drenaje del Organismo Operador, serán a cargo y cuenta del desarrollador.

Las tomas domiciliarias deberán cumplir con la Norma Oficial Mexicana y demás disposiciones aplicables, las cuales deberán estar construidas hasta el límite del predio del desarrollo; por ningún motivo, el desarrollador o el usuario conectará el servicio de agua potable, hasta que el personal del Organismo Operador realice la instalación del medidor, previa contratación de los servicios.

115.10 De acuerdo al dictamen de factibilidad del servicio de agua potable autorizado, el desarrollador deberá pagar anticipadamente al Organismo Operador, los medidores y las válvulas limitadoras de agua que se requieran, mismo que tendrá bajo su resguardo el Organismo Operador para que una vez realizados los contratos individuales respectivos, el Organismo Operador proceda a instalarlos, sin que su costo sea reembolsable.

115.11 Una vez entregada la solicitud con los documentos respectivos, el S.A.P.A.L. podrá requerir al usuario las demás condiciones y/o aclaraciones pertinentes para el otorgamiento de la factibilidad, así como también podrá realizar las visitas de inspección que sean necesarias para mejor proveer el documento en cita.

Posterior al análisis y aprobación de la documentación presentada, el solicitante deberá de celebrar convenio con el S.A.P.A.L., a través del cual se establecerán los tiempos, plazos, condiciones técnicas y obligaciones inherentes, para el cumplimiento de la factibilidad, la cual se expedirá condicionada, por un término de 180 días y previo pago de derechos.

Por una única vez y previa comprobación del hecho, a petición del interesado, podrá prorrogar el plazo señalado en el párrafo que antecede, en los mismos términos, debiendo de justificar el peticionario las causas no imputables a éste, por las cuales no se hubiesen concluido las obras señaladas en la factibilidad. El S.A.P.A.L. realizará una inspección para determinar, si continúa en posibilidades de proporcionar el servicio y se concede al usuario la prórroga.



Una vez aprobado y otorgado nuevo plazo, si el solicitante no concluye el proyecto establecido en la factibilidad, deberá presentar los trámites desde su inicio, como si se tratara de una nueva solicitud de factibilidad, la cual estará sujeta a las posibilidades del S.A.P.A.L.

115.12 El pago del derecho de factibilidad del servicio de agua potable para comercios, industrias y prestadores de servicios, será de acuerdo a la siguiente tarifa:

USUARIOS QUE NO UTILIZAN AGUA EN PROCESO	
VOLUMEN	U.M.A.
0 HASTA 20	4.14
21 HASTA 30	4.73
31 HASTA 50	5.32
51 HASTA 75	6.75
76 HASTA 100	14.18
101 HASTA 200	20.08

USUARIOS QUE UTILIZAN AGUA EN PROCESO	
VOLUMEN	U.M.A.
0 HASTA 24	4.73
25 HASTA 50	9.44
51 HASTA 75	11.81
76 HASTA 100	14.18
101 HASTA 200	49.60

Para los valores anteriores se considera unidades de medida y actualización mensual

115.13 La factibilidad se calculara a base del factor de dotación de agua X UMA X factor de acuerdo a la tarifa (fd x UMA x ft), los valores anteriores se les adicionará un 30% de la tarifa correspondiente, por concepto del servicio de drenaje, El desarrollador pagará por concepto de supervisión, respecto a los trabajos de construcción e instalación de la red de agua potable y alcantarillado, y tomas de agua potable y drenaje, a razón del 5% del costo total de la factibilidad del servicio de agua potable y drenaje. El desarrollador pagará también derechos de agua para construcción, a razón del 10% del costo de factibilidad por vivienda. cuando el Organismo Operador esté en posibilidad de prestar este servicio.

Cuando los volúmenes de consumo sean mayores a los 201 metros cúbicos, el costo del dictamen para la factibilidad del servicio de agua potable, se determinará en litros por segundo, con un costo por litro de 145 veces el importe de la Unidad de Medida y Actualización mensual.

Se estará a los requisitos a que se refieren los puntos que anteceden de la presente Sección, en lo que resulten aplicables, para la emisión del dictamen de factibilidad.

115.14 Quedan exentados de efectuar este trámite, las casas habitación unifamiliares y los giros secos con área menor de treinta metros cuadrados, que se pretendan instalar en casas habitación, salvo que técnicamente se justifique lo contrario. Así mismo, no será necesaria la presentación de la memoria descriptiva y cálculo hidráulico, a los jardines de niños con población menor a cien escolares, que cubran sus necesidades con una toma domiciliaria de media pulgada de diámetro, salvo que técnicamente se justifique lo contrario.



SECCIÓN QUINTA
SERVICIO DE ALCANTARILLADO, DRENAJE, AGUAS RESIDUALES Y
SANEAMIENTO.

ARTÍCULO 116.- Para efectos de la presente Ley, se entiende por:

- a) Descarga: la acción de verter aguas residuales al sistema de alcantarillado o drenaje.
 - b) Aguas residuales: los líquidos de composición variada provenientes de las descargas de los usos industriales, comerciales, deservicios, agrícolas, pecuarios, domésticos, de tratamiento de aguas, incluyendo fraccionamientos; y en general, de cualquier uso, así como la mezcla de ellas.
- Quando el usuario no separe el agua pluvial de las residuales, (sanitaria) la totalidad de la descarga se considerará para los efectos de esta Ley como aguas residuales;
- c) Condiciones particulares de descarga: el conjunto de parámetros físicos, químicos y biológicos y de sus niveles máximos permitidos en las descargas de agua residual, fijados por el S.A.P.A.L. para un usuario o grupo de usuarios, para un determinado uso, con el fin de preservar y controlar la calidad de las aguas conforme a la norma oficial mexicana;
 - d) Contaminantes básicos: son aquellos compuestos que se presentan en las descargas de aguas residuales y pueden ser removidos o estabilizados mediante tratamientos convencionales. Para esta Ley, se consideran las grasas y aceites los sólidos suspendidos totales, la demanda bioquímica de oxígeno total los sólidos sedimentables el nitrógeno total y el fósforo total;
 - e) Metales pesados y cianuros: son aquellos elementos o compuestos que en concentración es por encima de determinados límites, pueden producir efectos negativos para la salud humana, flora o fauna. Para esta Ley, se considera el arsénico, el cadmio, el cobre, y cromo, el mercurio, el níquel, el plomo, el zinc y los cianuros, así como los demás que establezcan la Norma Oficial Mexicana;
 - f) Potencial hidrógeno (Ph): Es una forma de expresar la concentración de iones hidrogeno expresada como logaritmo negativo, que se usa para expresar la intensidad de la condición acida o alcalina de una solución, sin que esto quiera decir que mida la acidez total o la alcalinidad total;
 - g) Carga de Contaminantes: Cantidad de una contaminante expresada en unidad es de masa por unidad de tiempo, aportada en una descarga de aguas residuales, e
 - h) Índice de incumplimiento: Cantidad de veces que la concentración de cada contaminante en las descargas de agua residuales vertidas, rebasa los límites máximos permisibles establecidos en esta Ley, la cual se obtiene de la diferencia entre la concentración de contaminantes de las descargas de agua residuales y la concentración establecida como límite máximo permisible, dividida por esta última.

116.1 Las personas físicas o jurídicas, propietarias, poseedoras o usufructuarias así como los entes públicos gubernamentales de inmuebles destinados a actividades industriales, agroindustriales, de servicios, comerciales y de tratamiento de aguas residuales que descarguen en forma permanente, intermitente o fortuita aguas residuales al sistema de alcantarillado del S.A.P.A.L., deberán ajustarse a lo dispuesto por la Norma Oficial Mexicana vigente y/o a las Condiciones Particulares de Descarga establecidas por el S.A.P.A.L., que deberán observar las disposiciones técnicas y jurídicas aplicables.

116.2 Las personas físicas morales o entes jurídicos que se encuentren en los supuestos de este precepto pagarán al S.A.P.A.L. las cuotas siguientes:

- a) El concesionario de un pozo otorgado por la Comisión Nacional del Agua; o suministrado por pipas, o cualquier otra fuente de abastecimiento que cuente con un aparato medidor en el lugar de descarga al alcantarillado o drenaje del S.A.P.A.L., pagará a este Organismo una cuota por cada metro cúbico, por la cantidad de: 0.12 UMA
- b) Cuando el usuario no cuente con un aparato medidor en el lugar de descarga al alcantarillado o drenaje del S.A.P.A.L., el volumen de descarga se calculará tomando como base el 75% del volumen de extracción del pozo concesionado por la Comisión Nacional del Agua; o suministrado por pipas, o cualquier otra fuente de abastecimiento pagará una cuota por cada metro cúbico descargado al alcantarillado o drenaje, de: 1.25 UMA

En caso de inconformidad del usuario respecto a la determinación del volumen de descarga, se resolverá invariablemente con la instalación del aparato medidor respectivo.



c) Los predios de cuota fija que reciban únicamente el servicio de alcantarillado pagaran el 30% de las cuotas señaladas en la presente Ley.

e) Las empresas prestadoras de los servicios de sanitarios móviles, recolección y limpieza de fosas sépticas y trampas de grasas animales y vegetales que requieran descargar sus residuos al sistema de alcantarillado o drenaje del S.A.P.A.L., deberán previamente solicitar por escrito la autorización respectiva, cumplir con los requisitos que este Organismo les señale y cubrir una cuota fija anual de 13.93 UMA, así como una cuota mensual que será estimada por el departamento técnico del Organismo S.A.P.A.L., en base a sus metros cúbicos depositados en las líneas de drenaje municipal:

Provenientes de fosa séptica y baños móviles 0.43 UMA por metro cúbico Descargado Grasas animales o vegetales 0.42 UMA por metro cúbico descargado.

El S.A.P.A.L. podrá realizar monitoreo en todos los predios que arrojen sus aguas residuales al alcantarillado o drenaje de dicho Organismo, sujetándose para ello a la Norma Oficial Mexicana vigente, así como a los criterios y lineamientos aprobados por su Consejo de Administración.

Si el comercio, la industria y cualquier giro comercial arrojan sustancias dañinas tales como grasas, sólidos, desechos químicos de cualquier índole o cualquier otro material que dañe la infraestructura hidráulica al sistema de alcantarillado, se harán acreedores a una sanción que va de los 500 a 2 000 UMA según sea el caso, independientemente de la suspensión del servicio de agua potable, estando obligados a colocar sus trampas correspondientes.

Los usuarios que soliciten el informe de resultados de laboratorio pagarán al S.A.P.A.L. por esos servicios de muestreo hasta una cantidad de 80.65 UMA por muestra.

El S.A.P.A.L. con cargo al usuario podrá impedir o cerrar las descargas de aguas residuales a las redes de alcantarillado o drenaje de este Organismo, en los casos siguientes:

- I. Cuando las personas físicas o jurídicas carezcan de la autorización por escrito del S.A.P.A.L. para realizar esas descargas;
- II. Cuando los usuarios no paguen dentro del término que señala ésta Ley por el uso del alcantarillado o drenaje;
- III. - Cuando las aguas residuales puedan ocasionar daños a las redes o drenaje del S.A.P.A.L.;
- IV. Cuando las aguas residuales puedan ocasionar daños o riesgos a la población;
- V. - Cuando las descargas de aguas residuales no cumplan con lo dispuesto por las leyes y reglamentos de ecología y protección al ambiente, así como la Norma Oficial Mexicana, aplicables en la especie. 116.3 Los usuarios que descarguen aguas residuales que contengan carga de contaminantes pagarán:

El pago de los derechos a que se refiere esta sección es independiente del cumplimiento de lo dispuesto en las leyes y reglamentos de ecología y protección al ambiente, así como normas oficiales mexicanas, aplicables en la especie.

116.3 Los usuarios que descarguen aguas residuales que contengan carga de contaminantes pagarán:

- a) Todos los usuarios que descarguen aguas residuales pagarán el 5% mensual de la tarifa aplicada por el servicio de agua potable y alcantarillado para la contribución a las plantas de saneamiento.
- b) Los usuarios de otros usos que descarguen aguas residuales que contengan carga de contaminantes pagarán las tarifas siguientes:

CUOTAS EN PESOS POR METRO CÚBICO PARA POTENCIAL DE HIDRÓGENO (PH)

Rango en unidades de PH Cuota por m3 descargado en UMA

Menor de 5 y hasta 4	0.0012
Menor de 4 y hasta 3	0.0041
Menor de 3 y hasta 2	0.0120



Menor de 2 y hasta 1	0.0353
Menor de 1	0.0491
Mayor de 10 hasta 11	0.0059
Mayor de 11 y hasta 12	0.0187
Mayor de 12 y hasta 13	0.0268
Mayor de 13	0.0380

CUOTA EN PESOS POR KILOGRAMO POR INDICE DE INCUMPLIMIENTO DE LA DESCARGA		
RANGODE INCUMPLIMIENTO	CUOTA POR KILOGRAMO UMA	
	CONTAMINANTES	
	BASICOS	METALES PESADOS Y CUANUROS
Mayor de 0.00 y hasta 0.20	0.048	2.17
Mayor de 0.20 y hasta 0.30	0.061	2.46
Mayor de 0.30 y hasta 0.40	0.065	2.72
Mayor de 0.40 y hasta 0.50	0.072	2.93
Mayor de 0.50 y hasta 0.60	0.074	3.24
Mayor de 0.60 y hasta 0.70	0.083	3.22
Mayor de 0.70 y hasta 0.80	0.085	3.43
Mayor de 0.80 y hasta 0.90	0.086	3.48
Mayor de 0.90 y hasta 1.00	0.086	3.58
Mayor de 1.00 y hasta 1.10	0.088	3.66
Mayor de 1.10 y hasta 1.20	0.091	3.77
Mayor de 1.20 y hasta 1.30	0.093	3.83
Mayor de 1.30 y hasta 1.40	0.095	3.91
Mayor de 1.40 y hasta 1.50	0.98	3.99
Mayor de 1.50 y hasta 1.60	0.99	4.07
Mayor de 1.60 y hasta 1.70	0.99	4.14
Mayor de 1.70 y hasta 1.80	0.102	4.37
Mayor de 1.80 y hasta 1.90	0.103	4.25
Mayor de 1.90 y hasta 2.00	0.103	4.80
Mayor de 2.00 y hasta 2.10	0.107	4.37
Mayor de 2.10 y hasta 2.20	0.108	4.42
Mayor de 2.20 y hasta 2.30	0.109	4.47
Mayor de 2.30 y hasta 2.40	0.110	4.52
Mayor de 2.40 y hasta 2.50	0.110	4.57
Mayor de 2.50yhasta2.60	0.112	4.61
Mayor de 2.60yhasta2.70	0.113	4.66
Mayor de 2.70yhasta2.80	0.114	4.70
Mayor de 2.80yhasta2.90	0.116	4.75
Mayor de 2.90yhasta3.00	0.117	4.79
Mayor de 3.00yhasta3.10	0.117	4.83
Mayor de 3.10yhasta3.20	0.119	4.86



Mayor de 3.20yhasta3.30	0.120	4.90
Mayor de 3.30yhasta3.40	0.122	4.96
Mayor de 3.40yhasta3.50	0.123	4.99
Mayor de 3.50yhasta3.60	0.123	5.02
Mayor de 3.60yhasta3.70	0.124	5.05
Mayor de 3.70yhasta3.80	0.125	5.09
Mayor de 3.80yhasta3.90	0.125	5.12
Mayor de 3.90yhasta4.00	0.126	5.16
Mayor de 4.00yhasta4.10	0.126	5.19
Mayor de 4.10yhasta4.20	0.128	5.22
Mayor de 4.20yhasta4.30	0.128	5.24
Mayor de 4.30yhasta4.40	0.129	5.29
Mayor de 4.40yhasta4.50	0.130	5.31
Mayor de 4.50yhasta4.60	0.131	5.34
Mayor de 4.60yhasta4.70	0.131	5.38
Mayor de 4.70yhasta4.80	0.132	5.40
Mayor de 4.80yhasta4.90	0.132	5.43
Mayor de 4.90yhasta5.00	0.133	5.45
Mayor de 5.00	0.134	5.48

Para aplicar esta tarifa, se seguirá el procedimiento que se menciona a continuación:

1.- Aplicar métodos de análisis autorizados en las normas oficiales mexicanas que se efectuarán mediante el examen de pruebas de laboratorio de muestras de tipo compuesto; la frecuencia de toma de muestras se ajustará a lo establecido en la NOM-002-SEMARNAT/1996, para determinar las concentraciones de los contaminantes básicos, metales pesados y cianuros de sus descargas.

El usuario podrá presentar resultados de análisis realizados en un laboratorio privado legalmente establecido, que cuente con acreditación o certificación, ajeno al S.A.P.A.L. y a la empresa, con una vigencia máxima de seis meses.

2.-Determinar para la descarga de agua residual las concentraciones en miligramos por litro de los contaminantes establecidos en las condiciones particulares de descarga.

3.-Calcular el monto de la cuota a pagar a cargo de los usuarios de usos no domésticos para las concentraciones de contaminantes que rebasen los límites máximos permisibles, considerando el volumen de aguas residuales descargadas y la carga de contaminantes respectivos de la siguiente forma:

4.-Para las concentraciones de cada uno de los contaminantes que rebasen los límites máximos permisibles fijados en las Condiciones Particulares de Descarga expresadas en miligramo por litro, se multiplicarán por el factor de 0.001para convertirlas a kilogramos por metro cúbico.

5.-Este resultado a su vez, se multiplicará por el volumen de aguas residuales en metros cúbicos descargados por mes, obteniéndose así la carga de contaminantes, expresada en kilogramos descargados al sistema de alcantarillado.

6.-Para determinar el índice de incumplimiento y la cuota en pesos por kilogramo, a efecto de obtener el monto de la cuota para cada uno de los contaminantes básicos, se procederá conforme a lo siguiente:

a) Para cada contaminante que rebase los límites señalados, se les restará el límite máximo permisible respectivo, con forme a la Norma Oficial Mexicana y/o las Condiciones Particulares de Descarga autorizadas, cuyo resultado deberá dividirse entre el mismo límite máximo permisible, obteniéndose así el índice de incumplimiento del contaminante respectivo.

b) Con el índice de incumplimiento determinado para cada contaminante conforme al presente artículo se procederá a identificar la cuota en pesos por kilogramo de contaminante que se utilizará para el cálculo del monto a pagar.

c) Para obtener el monto a pagar por cada contaminante multiplicaran los kilogramos de contaminantes obtenidos de acuerdo con este artículo por la cuota en peso por kilogramo que corresponda a su índice de incumplimiento de acuerdo a la tabla anterior, obteniéndose la cuota que corresponda.



d) Una vez efectuado el cálculo de la cuota por cada contaminante, el usuario estará obligado a pagar únicamente el importe del contaminante que resulte mayor para el mes que corresponda.
 No estarán obligados al pago por carga de contaminantes, los usuarios que cumplan con los parámetros establecidos en la Norma Oficial Mexicana NOM-002-SEMARNAT-1996 y/o las condiciones particulares de descarga fijadas por el S.A.P.A.L., en base a la primera.

116.4 Cuando el S.A.P.A.L. identifique fuentes generadoras de descarga, que a pesar del cumplimiento de los límites máximos permisibles, adicionalmente descarguen sustancias distintas a las establecidas en la presente ley, que causen efectos negativos al sistema de alcantarillado, Planta de Tratamiento de Aguas Residuales y/o a la salud pública, de acuerdo a los ordenamientos legales se fijarán condiciones particulares de descarga, en las que se podrán señalar nuevos límites máximos permisibles particulares y en su caso límites máximos permisibles para aquellos parámetros que se consideren aplicables a las descargas según los insumos de cada industria.

116.5 Los usuarios que realicen descargas de aguas residuales, en forma permanente, mayores a 1,000 metros cúbicos, en un mes calendario, deberán colocar aparatos de medición de descarga en el predio de su propiedad o posesión, dentro de un plazo de 30 días hábiles, a partir de la fecha de la comunicación que por escrito le haga el S.A.P.A.L., de lo contrario, el S.A.P.A.L. instalará el aparato de medición de descarga y el usuario le pagará al S.A.P.A.L., el importe del mismo y los gastos de instalación.

En el caso de descargas permanentes, menores a 1,000 metros cúbicos, en un mes calendario, el usuario podrá optar por lo siguiente: instalar una para medidor de descarga o tomar como base las doce lecturas de los aparatos medidores de agua potable realizadas por personal del S.A.P.A.L. o las mediciones de descarga realizadas por personal del S.A.P.A.L. o por el volumen de extracción del agua del subsuelo concesionada por la Comisión Nacional del Agua.

Cuando por causa de la descompostura del medidor, o situaciones no imputables al usuario, no se pueda medir el volumen de agua descargada, el importe que se genere por concepto de descarga se pagará conforme al promedio de volumen es que por este concepto se realizaron en los últimos seis meses.

116.6 Toda empresa industrial, comercial o prestadora de servicios, por el permiso de descarga de aguas residuales a los sistemas de drenaje y alcantarillado, previo cumplimiento de las disposiciones legales aplicables, deberá pagar una cuota anual en los siguientes términos:

	TRAMITE	DERECHO EN UMA
1	Por la Expedición Anual de cada Permiso de Descarga de Aguas Residuales y/o Sanitarias proveniente de Establecimientos que consuman menos de 50 metros cúbicos mensuales de agua	23.73
2	Por la Expedición Anual de cada Permiso de Descarga de Aguas Residuales y/o Sanitarias proveniente de Establecimientos que consuman más de 50 metros cúbicos mensuales de agua	45.12
3	Por la Revisión y Validación de Proyectos para la Instalación de Plantas De Tratamiento de Aguas Residuales y/o Sanitarias para el comercio.	158.06
4	Por la Expedición de Permiso de cada Descarga de Agua Residual y/o Sanitarias, provenientes de Industrias que utilicen el agua en su proceso.	203.41
5	Por la Expedición de Permiso de cada Descarga de Agua Residual y/o Sanitarias, provenientes de Industrias que no utilizan agua en su Proceso.	45.17
6	Por la Concesión para el aprovechamiento de aguas residuales del Sistema de Alcantarillado.	390.85
7	Por la Validación de Proyectos para la Instalación de Plantas de Tratamiento de Aguas Residuales y/o Sanitarias para la Industria.	238.00



8	Por el vertido de Aguas Residuales a los Sistemas de Tratamiento por Parte de Vehículos Cisterna, previo cumplimiento de la normatividad de sus aguas residuales y/o sanitarias por metro cúbico.	0.39
---	---	------

En caso de incumplimiento a las disposiciones legales aplicables, se revocará el permiso otorgado, independientemente de las sanciones aplicables.

116.7 Toda empresa industrial, comercial o prestadora de servicios, que requiera la elaboración de un dictamen técnico en materia de saneamiento, deberá sujetarse al siguiente pago:

TIPO DE DICTAMEN	TARIFA EN UMA
Industrias nuevas	45.12
Comercios Nuevos	22.59
Ampliación Industrial o Comercial	22.59
Hieleras	45.12
Hospitales	22.59
Gasolineras	22.59
Lavanderías	45.12
Industrias con agua en proceso	45.12
Comercios con agua en proceso	45.12

**SECCIÓN SEXTA
SERVICIOS ADICIONALES**

ARTÍCULO 117.- Cuando se proporcione agua potable en bloque, se aplicarán las tarifas del servicio medido, dependiendo del uso y consumo que para tal efecto registren al tomarse las lecturas correspondientes.

117.1 Por los servicios siguientes, se pagarán las tarifas que se indican:

	COSTO EN UMA
Por Cambio de Nombre de Usuario en Recibo	
Doméstico	5.96
Comercial	46.40
Industrial	69.46
Venta de Agua en Pipa	
Metro cúbico	0.56
Por Reconexión de Servicios	
Derecho	2.39
Niple	0.95



Banqueta	7.17
Descarga	6.22
Válvula De Seguridad	6.22
Instalación y/o Reposición de Medidor	
Medidor de media pulgada	8.38
Medidor de ¾ de pulgada	21.32
Medidor de una pulgada	25.13
Medidor de dos pulgadas	203.02
Medidor de tres pulgadas	275.01
Otros	
Carta de No Adeudo	1.67
Cancelación de Servicio Doméstico	1.19
Cancelación de Servicio Comercial e Industrial	4.78
Duplicado de Recibo	0.28
Ruptura de Pavimento por S.A.P.A.L. por metro cuadrado	3.64
Válvula limitadora	3.41

117.2 Cuando el usuario solicite un nuevo medidor y no exista justificación técnica para ello, deberá pagar por anticipado y de contado el costo de dicho medidor y su instalación.

117.3 Cuando se ejecuten obras en las vialidades municipales que pongan en riesgo las instalaciones de S.A.P.A.L., será requisito indispensable la supervisión de los trabajos con personal de la institución, en consecuencia, las personas físicas o jurídicas tendrán que pagar al S.A.P.A.L., la cantidad de 5.30 UMA por hora de supervisión.

117.4 En caso de que el usuario manifieste por escrito no requerir los servicios de agua y alcantarillado que el S.A.P.A.L. le proporciona y se encuentren al corriente con el pago de los servicios de agua potable y alcantarillado, el organismo podrá realizar la desconexión de los servicios debiendo pagar el usuario los siguientes costos por la desconexión de los servicios de agua potable y alcantarillado:

Toma de hasta ¾" de diámetro y hasta seis metros de longitud 5.92 UMA Toma de 1" de diámetro y hasta seis metros de longitud 5.92 UMA.

Durante el tiempo que permanezca el predio desconectado de los servicios, pagará únicamente 0.14 UMA mensuales por concepto de mantenimiento de infraestructura.

Cuando requiera nuevamente la instalación de los servicios el usuario pagará las tarifas establecidas en los derechos de conexión y reconexión establecidos en esta ley.

Mientras el usuario de régimen de cuota fija, no manifieste por escrito no requerir los servicios de agua potable y drenaje que el S.A.P.A.L. le proporciona, deberá el mismo cubrir dicha cuota en forma puntual, aun cuando el bien inmueble se encuentre desocupado, hasta en tanto no informe de ello al S.A.P.A.L.

SECCIÓN SÉPTIMA SANCIONES

ARTÍCULO 118.- A los que debiendo surtir de agua potable del servicio público no cumplan con la obligación de solicitar y contratar la toma de agua y/o drenaje, correspondiente dentro de los plazos correspondientes, o impidan la instalación de la misma, o se encuentren usufructuando una titularidad de usuario diferente a su persona, se les impondrá una multa equivalente a cien veces el valor diario de la



Unidad de Medida y Actualización tratándose de tomas nuevas, aunado al pago del contrato correspondiente; debiendo cubrir los retroactivos hasta por 5 años mínimo en caso de tomas de predios edificados y habitados que se encuentren en uso:

118.1 Se impondrán las siguientes multas:

I.- De 10 a 150 el valor diario de la Unidad de Medida y Actualización, a los que en cualquier forma proporcionen servicio de agua para uso doméstico a título gratuito u oneroso a los propietarios, poseedores y ocupantes de predios, giros o establecimientos que conforme a las disposiciones legales, estén obligados a surtir de agua del servicio público y se encuentre disponible el mismo;

II.- De 20 a 150 el valor diario de la Unidad de Medida y Actualización, a quienes impidan la colocación de aparatos medidores, de cualquier forma. Se considerará como agravante, el hecho de insultar, amenazar, o agredir de cualquier otra forma, al personal de S.A.P.A.L.

También se limitará el servicio de agua potable, hasta en tanto no se permita la instalación del aparato medidor.

III.- De 50 a 100 el valor diario de la Unidad de Medida y Actualización en los siguientes casos:

1.- A los que impidan a los empleados autorizados del Organismo Operador de Agua Potable y Alcantarillado el examen de los aparatos medidores e inspecciones de instalaciones.

2.- A quien cause desperfectos al aparato medidor, aunado al pago de la reposición del mismo.

3.- A quien viole los sellos de un aparato medidor.

4.- A quien por cualquier medio altere el consumo marcado por los medidores, independientemente de las sanciones, demandas, denuncias y procedimientos a que hubiere lugar.

5.- A cualquier usuario que insulte o maltrate de palabra o de hecho a un empleado del S.A.P.A.L.

6.- Al que por sí, por medio de otro y sin estar legalmente autorizado para hacerlo, retire un medidor transitorio o definitivamente, varíe su colocación o lo cambie de lugar, sujeto al dictamen e inspección técnica correspondiente.

7.- Al que personalmente o valiéndose de otro, cambie de lugar o haga modificaciones o manipulaciones a los ramales de tubería de distribución comprendidas entre la llave de inserción y la llave de retención interior del predio o establecimiento colocada después de la para medidor.

8.- A los que se nieguen a proporcionar sin causa justificada, los informes que el Organismo Operador de Agua Potable y Alcantarillado les pida en relación con el servicio de agua potable y alcantarillado.

9.- A los funcionarios o empleados que concedan licencia para construcciones sin que se les presente el comprobante oficial de haber quedado instalada la toma de agua en el predio en que vaya a construir.

10.- Al que por emplear mecanismos para succionar agua de las tuberías de distribución ocasione deficiencias en el servicio o desperfectos en las instalaciones, independientemente a la obligación de cubrir el monto cuantificado de daños y consumos estimados.

11.- A quien desperdicie el agua en forma ostensible.

12.- Al usuario que se limiten los servicios de agua y/o drenaje ya sea por morosidad o por violar cualquiera de los conceptos contenidos en el presente reglamento y se reconecte por sus propios medios los servicios sin la autorización del Sistema Operador.

13.- A los que cometen cualquier otra infracción a las disposiciones de este capítulo, no especificadas en las infracciones que anteceden. Además de la pena que corresponda al infractor está obligado al pago del importe de la reparación del medidor o instalaciones. Cuando no se cumpla con las obligaciones señaladas podrá ordenarse la suspensión de las construcciones hasta que se instale la toma correspondiente. Las sanciones pecuniarias que se impongan, deberán ser cubiertas dentro del término de quince días, contados a partir de la fecha en que serán notificadas a los responsables las resoluciones respectivas. Pasando dicho término sin que sean cubiertas se exigirá el pago por medio de la facultad económico-coactivo.

Cuando los hechos que infrinjan las disposiciones de esta Ley, constituyeran un delito, se presentará la denuncia penal correspondiente, sin perjuicio de aplicar las sanciones administrativas que procedan.



EL CIUDADANO DOCTOR JOSÉ ROSAS AISPURO TORRES
GOBERNADOR DEL ESTADO LIBRE Y SOBERANO DE
DURANGO, A SUS HABITANTES, S A B E D:

QUE LA H. LEGISLATURA DEL MISMO SE HA SERVIDO
DIRIGIRME EL SIGUIENTE:

Con fecha 25 de octubre del presente año, los CC. Alma Marina Vitela Rodríguez y Zuriel Abraham Rosas Correa, con el carácter de Presidenta Municipal y Secretario del R. Ayuntamiento del Municipio de Gómez Palacio, Dgo., presentaron a esta H. LXIX Legislatura del Estado, Iniciativa de Decreto que contiene *LEY DE INGRESOS DEL MUNICIPIO DE GÓMEZ PALACIO, DGO., PARA EL EJERCICIO FISCAL 2022*; misma que fue turnada a la Comisión de Hacienda, Presupuesto y Cuenta Pública integrada por los CC. Diputados: Silvia Patricia Jiménez Delgado, Luis Enrique Benítez Ojeda, Christian Alán Jean Esparza, Alejandro Mojica Narvaez, Alicia Guadalupe Gamboa Martínez, David Ramos Zepeda y Alejandra del Valle Ramírez; Presidente, Secretario y Vocales respectivamente, los cuales emitieron su dictamen favorable con base en los siguientes:

ANTECEDENTES DE LA INICIATIVA

La Constitución Política del Estado Libre y Soberano de Durango, en su artículo 78 fracción V, dispone que el derecho de iniciar leyes y decretos compete entre otros, a los municipios en cuanto a su administración municipal, bajo ese tenor, la Presidenta y Secretario del R. Ayuntamiento del Municipio de Gómez Palacio, Dgo., presentaron ante este Congreso del Estado, iniciativa que contiene Ley de Ingresos del Municipio de Gómez Palacio, para el ejercicio fiscal 2022, misma que fue aprobada en Sesión ordinaria de Cabildo No. 92 de fecha 28 de octubre de 2021.

En ese orden de ideas, el artículo 150 de la Constitución en comento, contempla que: *“Los municipios administrarán libremente su hacienda, la cual se formará de los rendimientos de los bienes que les pertenezcan, así como de las contribuciones y otros ingresos que el Congreso del Estado establezca a su favor; en todo caso:*

- I. Percibirán las contribuciones, incluyendo tasas adicionales que establezca el Estado sobre la propiedad inmobiliaria, de su fraccionamiento, división, consolidación, traslación y mejora; así como las que tengan por base el cambio de valor de los inmuebles.*
- II. Las participaciones, aportaciones y subsidios federales, que serán cubiertas por la Federación a los municipios con arreglo a las bases, montos y plazos que anualmente se determine en las leyes.*
- III. Los ingresos derivados de la prestación de servicios públicos a su cargo; así como los productos y aprovechamientos que le correspondan.*

Los ayuntamientos propondrán al Congreso del Estado las cuotas y tarifas aplicables a impuestos, derechos, contribuciones de mejoras y las tablas de valores unitarios de suelo y construcciones que sirvan de base para el cobro de las contribuciones sobre la propiedad inmobiliaria.

Los ayuntamientos enviarán al Congreso del Estado su iniciativa de ley de ingresos en los plazos que determine la ley.

Los presupuestos de egresos serán aprobados por los ayuntamientos con base en sus ingresos disponibles y deberán incluir en los mismos, los tabuladores desglosados de las remuneraciones que perciban los servidores públicos municipales.

Por lo que, derivado de tal disposición Constitucional, la Ley Orgánica del Municipio Libre del Estado de Durango, establece en su artículo 33, inciso C) que es responsabilidad de los ayuntamientos en materia de hacienda pública municipal, aprobar su iniciativa de Ley de Ingresos para el ejercicio fiscal que corresponda y remitirla al Congreso del Estado, a más tardar el día último del mes de octubre del año respectivo.

En tal virtud, la Comisión que dictaminó, al entrar al estudio y análisis de iniciativa aludida en el proemio del presente, dio cuenta que se materializan dichas disposiciones, así como lo establecido por los artículos 52, fracción XXI y 85 fracción XVI de la Ley Orgánica del Municipio Libre del Estado de Durango, presentando en consecuencia su iniciativa de Ley de Ingresos en tiempo y forma, tal como se expone en el primer párrafo del presente.

CONSIDERANDOS

PRIMERO. Este Congreso Local, a fin de dar cumplimiento a lo establecido en los artículos 115 fracción IV, párrafo octavo, de la Constitución Política de los Estados Unidos Mexicanos y 82 fracción I, inciso a) de la Constitución Política del Estado Libre y Soberano de Durango, emite el presente dictamen, toda vez que dichos preceptos facultan a este Poder Legislativo a aprobar anualmente las leyes de ingresos del Estado y de los Municipios, que regirán el ejercicio fiscal siguiente, en este caso, para el año 2022, así como la ley que contiene el presupuesto de egresos del Estado, que deberá incluir los tabuladores desglosados de las percepciones de los servidores públicos.

SEGUNDO. En el caso que nos ocupa, la Comisión dio cuenta que la administración pública municipal, debe contar con recursos humanos, materiales, técnicos y financieros, que le permitan llevar a cabo la prestación de los servicios públicos que le corresponden; en este sentido, efectúa un proceso de planeación, que parte de un diagnóstico, para establecer las estrategias y acciones a realizar, de acuerdo a las necesidades prioritarias de la población de las diferentes localidades del



municipio; estas acciones se contemplan en el Plan Estatal de Desarrollo y los Planes Municipales de Desarrollo, y desde luego, en sus Programas Anuales de Trabajo.

Es indudable que la administración municipal, conoce la importancia de su responsabilidad, por ser el nivel de gobierno más cercano a la población, es la que conoce sus problemas y necesidades, la que cotidianamente dialoga y comparte; y de manera corresponsable, al lado de los sectores privado y social, busca las mejores alternativas y las plasma en los planes y programas a desarrollar durante su gestión.

TERCERO. En cuanto a la integración de la propuesta que constituye la iniciativa, no escapó a esta dictaminadora el hecho de que el fortalecimiento de las haciendas públicas municipales constituye una prioridad relevante para el Poder Legislativo, puesto que las facultades y obligaciones fiscales deben ser ejercidas para posibilitar una mayor recaudación. Las facilidades que se otorgan a los contribuyentes del Impuesto Predial, del Impuesto Sobre Traslación de Dominio de Bienes Inmuebles y del Derecho por prestación del Servicio de Agua Potable, en adeudos de ejercicios anteriores, permitirán una mayor recaudación, facilidades que también alcanzan a los contribuyentes puntuales, respecto de los impuestos y derecho mencionados, pues al cumplir con sus obligaciones fiscales en tiempo recibirán un subsidio que permitirá engrosar los caudales públicos. El establecimiento de facilidades fiscales vía subsidio, sin duda facilitarán la recaudación de compromisos anteriores y procurarán la protección a los sectores más desfavorecidos económicamente, estableciendo tarifas preferentes al Impuesto Predial, Impuesto Sobre Traslación de Dominio de Bienes Inmuebles, así como en el derecho del Agua, para aquellos propietarios de predios urbanos, que sean jubilados, pensionados y discapacitados, legalmente acreditados, o mayores de 60 años en precaria situación económica; lo anterior, en razón de que la Suprema Corte de Justicia de la Nación ha establecido que el hecho de que el legislador contemple subsidios dentro de una ley, ello no contraviene lo dispuesto por nuestra Carta Fundamental, ya que al otorgar éstos, es porque en las mismas leyes se reflejan intereses sociales o económicos de los sujetos beneficiados, que los diferencian del resto de los contribuyentes que amerita que se les dé un tratamiento fiscal diferente, pues existen otras leyes que procuran su protección.

CUARTO. Ahora bien, es importante resaltar que a raíz de la entrada en vigor de la Ley General de Contabilidad Gubernamental, en fecha uno de enero de 2009, ésta vino a hacer un gran cambio en las entidades federativas, toda vez que tal como lo dispone dicho ordenamiento, su objeto es establecer los criterios generales que regirán la contabilidad gubernamental y la emisión de la información financiera de los entes públicos, con el fin de lograr su adecuada armonización, por lo que los gobiernos estatales deberán coordinarse con los municipales para que éstos armonicen su contabilidad con base en las disposiciones de dicha Ley.

En tal virtud, los entes públicos aplicarán la contabilidad gubernamental para facilitar el registro y la fiscalización de los activos, pasivos, ingresos y gastos y, en general, contribuir a medir la eficacia, economía y eficiencia del gasto e ingresos públicos, la administración de la deuda pública, incluyendo las obligaciones contingentes y el patrimonio del Estado.

QUINTO. En ese tenor, resulta pues de gran importancia señalar que las leyes de ingresos son tributarias, con la vigencia de un año, mismas que cuentan con los conceptos de cobro, aprobados por el Consejo Nacional de Armonización Contable, de acuerdo a lo que dispone el artículo 9 de la Ley General de Contabilidad Gubernamental, y sobre esos conceptos será que emitan su cobro, a excepción de aquellos que se encuentran suspendidos, en virtud de la Declaratoria de Coordinación en Materia Federal de Impuestos y Derechos entre la Federación y el Estado de Durango.

SEXTO. En otro orden de ideas, en fecha 15 de diciembre de 2016, el Congreso de la Unión emitió el Decreto mediante el cual aprueba la Ley para Determinar el Valor de la Unidad de Medida y Actualización (UMA), misma que tiene por objeto establecer el método de cálculo que debe aplicar el Instituto Nacional de Estadística y Geografía (INEGI) para determinar el valor actualizado de la Unidad de Medida y Actualización, por lo que será el INEGI, el facultado para publicar en el Diario Oficial de la Federación dentro de los primeros diez días del mes de enero de cada año el valor diario, mensual y anual en moneda nacional de la UMA y entrarán en vigor dichos valores el 1o. de febrero de dicho año, de acuerdo a lo establecido en la ley en mención, a lo que estarán sujetos los cobros contenidos en la presente ley, por lo que, los cobros en dicha ley de ingresos se establecen en Unidad de Medida y Actualización (UMA).

SÉPTIMO. En fecha 18 de noviembre de 2021, se aprobó el decreto número 10 que contiene reforma al artículo 45 de la Ley de Presupuesto, Contabilidad y Gasto Público, a fin de que los municipios, dentro de su presupuesto de egresos anual destine al menos el 1% de sus ingresos de libre disposición, con el objeto de crear una cuenta para laudos laborales, ello en razón de los problemas que se han suscitado en fechas recientes, dentro de los municipios, al término de cada administración que algunos de los exempleados al no obtener la indemnización correspondiente, demandan a la administración, y es cuando el Tribunal Laboral Burocrático emite el laudo correspondiente, y es entonces, cuando no hay recurso suficiente para dar cumplimiento a las resoluciones laborales.

Dicho fondo deberá constar expresamente tanto en acta, como en estados financieros de entrega-recepción de la administración saliente a la administración entrante, así como en el acumulado de la administración saliente, a fin de que, si no se le dio uso en la administración que entrega, se entregue a la administración entrante, y así sucesivamente. Dicho monto deberá ser auditado por la Entidad de Auditoría Superior del Estado, toda vez que al momento de que se realice el ingreso



de cuando menos el 1% deberá registrarse en su contabilidad para que la Entidad esté en condiciones de fiscalizar dicho fondo, con el objeto de que éste no se destine a otro fin que no sea el pago de laudos laborales.

Por lo que, si dentro del presupuesto de egresos, que el Municipio haya presentado anexo a su iniciativa de ingresos, no lo consideró para el próximo ejercicio fiscal, en cuanto la Secretaría de Finanzas y de Administración publique las participaciones y aportaciones correspondientes a los municipios, éstos deberán adecuar su presupuesto a fin de que integren dicha partida. Dicho artículo quedó de la siguiente manera:

"ARTÍCULO 45.- Los municipios, a través de sus ayuntamientos, aprobarán libremente sus Presupuestos de Egresos para el Ejercicio Fiscal que corresponda, pero dicho presupuesto deberá seguir en lo general, las mismas reglas establecidas por esta Ley respecto de la conformación del Presupuesto de Egresos del Estado; dichos presupuestos deberán ser presentados ante el Congreso del Estado junto con la iniciativa que contenga la Ley de Ingresos para el ejercicio fiscal siguiente; además, en el mismo presupuesto cada uno de los Ayuntamientos deberán destinar cuando menos el 1% de su presupuesto de ingresos anual de libre disposición, a fin de crear un fondo para el pago de laudos laborales, dicho fondo deberá reflejarse en sus registros contables, y al término de la administración al momento de hacer la entrega recepción, se deberá incluir esta información expresamente en el acta, así como en los estados bancarios del mismo.

Al momento de que la Secretaría de Finanzas y Administración del Gobierno del Estado, publique en el Periódico Oficial del Gobierno del Estado de Durango, las participaciones y aportaciones de cada uno de los municipios, estos deberán adecuar sus presupuestos de egresos y desde ese momento destinar el monto de cuando menos el 1% de sus ingresos de libre disposición, en base a los períodos en los que reciban las participaciones y aportaciones federales, y al momento de depositar dicho monto se deberá hacer también lo correspondientes sobre sus ingresos de derechos, contribuciones de mejoras, impuestos, productos y aprovechamientos, a fin de que dicha cantidad vaya generando rendimientos; estas modificaciones, el ayuntamiento las deberá notificar al Congreso del Estado de Durango, así como a la Entidad de Auditoría Superior del Estado".

OCTAVO. Además de lo anterior, los suscritos, consideramos que siendo la intención primigenia del dictamen que la recaudación en sí no constituye un fin, sino que es un medio para obtener ingresos encaminados a satisfacer las necesidades sociales, dentro del trazo establecido en el texto constitucional, tal como se desprende del artículo 31, fracción IV de la Constitución Política de los Estados Unidos Mexicanos, que conmina a contribuir a los gastos públicos y no a la acumulación de recursos fiscales; lo anterior, en atención a que mientras los medios tributarios utilizados por el Estado para obtener recursos -las contribuciones- deben tener un fin necesariamente fiscal -al cual, conforme a criterios jurisprudenciales, pueden adicionarse otros fines de índole extrafiscal-, los montos que generen las contribuciones y todos los demás ingresos del Estado, apuntarán siempre hacia objetivos extrafiscales.

Ahora bien, a la luz de estos criterios jurisprudenciales y normativos, y a fin de apearnos estrictamente al marco constitucional en materia tributaria, encuentra exacta aplicación en la especie, la Tesis Jurisprudencial 1a./J. 107/2011, materia Constitucional, correspondiente a la Novena Época, con número de Registro 161079, emitida por la Primera Sala de nuestro Máximo Tribunal, visible en la página 506, Tomo XXXIV, Septiembre de 2011, Fuente, Semanario Judicial de la Federación y su Gaceta.¹

¹ FINES FISCALES Y EXTRAFISCALES.

En la teoría constitucional de la Suprema Corte de Justicia de la Nación ha existido una constante en cuanto a la noción de que las contribuciones siempre tienen un fin fiscal -la recaudación- y que adicionalmente pueden tener otros de índole extrafiscal -que deben cumplir con los principios constitucionales aplicables, debiendo fundamentarse, entre otras, en las prescripciones del artículo 25 de la Constitución Política de los Estados Unidos Mexicanos-. Sin embargo, esta Primera Sala estima necesario efectuar una precisión conceptual, a efecto de acotar los ámbitos en que puede contemplarse la vinculación de ambos tipos de fines, para lo cual es necesario distinguir los medios utilizados por el Estado para allegarse de recursos, sin que estas herramientas se confundan con el producto de dicha actividad recaudatoria y financiera, esto es, los recursos en sí. Lo anterior en atención a que mientras los medios tributarios utilizados por el Estado para obtener recursos -las contribuciones- deben tener un fin necesariamente fiscal -al cual, conforme a criterios jurisprudenciales, pueden adicionarse otros fines de índole extrafiscal-, los montos que generen las contribuciones y todos los demás ingresos del Estado apuntarán siempre hacia objetivos extrafiscales. Así, puede afirmarse que en materia de propósitos constitucionales, el ámbito fiscal corresponde exclusivamente a algunos de los medios utilizados por el Estado para allegarse de recursos -a los tributarios, en los cuales también pueden concurrir finalidades extrafiscales-, mientras que los ingresos que emanen de éstos -y de los demás que ingresan al erario, aun los financieros o no tributarios-, se encuentran indisolublemente destinados a fines delimitados en la política económica estatal, cuya naturaleza será siempre extrafiscal. Ello, tomando en cuenta que la recaudación en sí no constituye un fin, sino que es un medio para obtener ingresos encaminados a satisfacer las necesidades



NOVENO. Importante resulta mencionar, que en fechas recientes se llevó a cabo la socialización de una iniciativa de decreto de adición del artículo 62 Bis del Código Fiscal Municipal, por parte de un grupo de legisladores de la Sexagésima Novena Legislatura, a fin de establecer el mes de marzo como mes de la escrituración de vivienda de interés social y popular y de terrenos populares, además de otorgar subsidios en el impuesto sobre traslación de dominio de bienes inmuebles, de avalúo y demás trámites relacionados con la escrituración de viviendas de interés social y popular, así como en los gastos respectivos de ejecución, multas y recargos, aplicables a los trámites relacionados con la escrituración de viviendas de interés social y popular y de terrenos populares; dicha iniciativa fue aprobada por este Congreso, mediante Decreto número 08 de fecha 18 de noviembre de 2021, y el cual contiene lo siguiente: "ARTÍCULO 62 Bis. Las presidentas y/o presidentes municipales, durante el mes de marzo podrán otorgar subsidios que podrán ser hasta de un 80% en el Impuesto Sobre Traslación de Dominio de Bienes Inmuebles, de Avalúo y demás trámites relacionados con la escrituración de viviendas de interés social y popular, así como de terrenos populares, de acuerdo a las características que se contienen en la Ley General de Desarrollo Urbano para el Estado de Durango; así como en los gastos respectivos de ejecución, multas y recargos, atendiendo a que estos beneficios se otorgarán únicamente al propietario de una sola vivienda".

La iniciativa en mención se construyó a fin de atender las demandas y sugerencias de la ciudadanía y de los presidentes municipales, a fin de que, todos aquellos poseedores de vivienda de interés social y popular, así como de terrenos que existen en nuestra entidad, puedan regularizar su documentación y con ello puedan tener seguridad jurídica sobre su patrimonio familiar.

Por lo que, es importante mencionar que la Suprema Corte de Justicia de la Nación, ha emitido criterio en el cual sostiene que el autor de la norma al establecer estímulos fiscales acreditables, debe proporcionar justificaciones, motivos o razones al otorgamiento implica dar un trato diferenciado, sin que pueda obligársele a precisar las razones por las que no lo hizo en los restantes. Este criterio se contiene en: Registro digital: 163818, Instancia: Primera Sala. Novena Época. Materias(s): Administrativa, Constitucional. Tesis: 1a. CIX/2010, Fuente: Semanario Judicial de la Federación y su Gaceta. Tomo XXXII, septiembre de 2010 página 181. Tipo: Aislada.²

sociales, dentro del trazo establecido en el texto constitucional, tal como se desprende del artículo 31, fracción IV, de la Constitución Federal, que conmina a contribuir a los gastos públicos, y no a la acumulación de recursos fiscales.

²ESTÍMULOS FISCALES ACREDITABLES. SU OTORGAMIENTO IMPLICA DAR UN TRATO DIFERENCIADO, POR LO QUE EL AUTOR DE LA NORMA LO DEBE JUSTIFICAR, SIN QUE SEA NECESARIO APORTAR RAZONES SOBRE LOS CASOS A LOS QUE NO SE OTORGA EL BENEFICIO RESPECTIVO. Al establecer un trato diferenciado en materia de beneficios fiscales, como lo son los estímulos acreditables que se otorgan con ese carácter, el autor de la norma respectiva debe proporcionar justificaciones, motivos o razones. En efecto, si nos encontramos ante créditos fiscales que conceden estímulos, que promocionan ciertas conductas, que no se otorgan por razones estructurales, sino que son el vehículo para el otorgamiento de determinados beneficios, que no resultan exigibles constitucionalmente, y que de algún modo están en tensión con las implicaciones del principio de generalidad tributaria, ello tiene implicaciones en lo que se refiere a las razones que debería ofrecer el legislador al justificar el otorgamiento del estímulo fiscal en comento. De esta forma, resulta radicalmente distinto acercarse al tema de la motivación legislativa en los casos en los que el gobernado denuncia que la legislación ordinaria establece un trato diferenciado que tiene como efecto privarle de un derecho constitucionalmente tutelado, restando a la esfera jurídica del quejoso, que en aquellos en los que el trato diferenciado se reduce a otorgar beneficios a terceros. Si, como ha sostenido esta Sala, lo ordinario no es la exención o, para el caso, el otorgamiento del beneficio fiscal, sino la causación y cálculo del gravamen en los términos legales, la carga justificatoria -la carga argumental al momento de legislar- no debe en estos casos pesar sobre las razones por las que no se establece el gravamen -o bien, sobre las razones por las que no se otorga el estímulo- pues tales extremos no son sólo "ordinarios" o "esperados", sino que son demandados por la propia Constitución, al derivar del principio de generalidad en la tributación. En tales circunstancias, bastará que el legislador justifique por qué otorga el crédito para determinados casos, sin que pueda obligársele a precisar las razones por las que no lo hizo en los restantes, pues no debe pasarse por alto que la persona o personas que no cuentan con el estímulo otorgado por el legislador, no están pagando una obligación fiscal excesiva o desajustada en relación con la capacidad contributiva que legitima la imposición del gravamen, y que sirve de medida para su determinación en cantidad líquida. Así, se aprecia que la situación ordinaria a la luz de lo dispuesto por la Constitución es no contar con la medida de minoración promotora de ciertas conductas. Por ello, si algo debe justificar el legislador cuando establece exenciones, o cuando autoriza beneficios y estímulos acreditables, son las razones por las que se siente autorizado a introducirlos en la legislación fiscal, pues se erigen en excepción al programa constitucional, al hacer que determinadas manifestaciones de capacidad, idóneas para contribuir al levantamiento de las cargas públicas, dejen de hacerlo.

Amparo en revisión 2199/2009. Ferrocarril Mexicano, S.A. de C.V. y otra. 27 de enero de 2010. Cinco votos. Ponente: José Ramón Cossío Díaz. Secretarios: Francisca María Pou Giménez, Juan Carlos Roa Jacobo, Dolores Rueda Aguilar y Ricardo Manuel Martínez Estrada.



Por lo que, a fin de que se materialicen dichas disposiciones, las presidentas y/o presidentes municipales, podrán otorgar un subsidio durante el mes de marzo de hasta un 80% en el Impuesto Sobre Traslación de Dominio de Bienes Inmuebles, de Avalúo y demás trámites relacionados con la escrituración de viviendas de interés social y popular, así como de terrenos populares, de acuerdo a las características que se contienen en la Ley General de Desarrollo Urbano para el Estado de Durango; así como en los gastos respectivos de ejecución, multas y recargos, atendiendo a que estos beneficios se otorgarán únicamente al propietario de una sola vivienda.

DÉCIMO. De igual forma, es importante mencionar que, en razón de que en el próximo año 2022, se llevarán elección a cabo para elegir 39 ayuntamientos, así como el Titular del Poder Ejecutivo, es necesario que los ayuntamientos, además del monto contemplado en sus presupuestos de egresos del ejercicio fiscal correspondiente en el rubro de indemnizaciones, contemplen un porcentaje más en razón del término de la administración a fin de que indemnicen al personal que ya no continuará en dicho ayuntamiento, y con ello evitar laudos laborales.

DÉCIMO PRIMERO. La Comisión que dictaminó, exhortó respetuosamente a la autonomía municipal, para que en uso de sus facultades, establezcan sistemas y procedimientos tendientes a incrementar la recaudación de los ingresos propios en los distintos conceptos de ingresos propios, que permitan elevar la eficiencia en la recaudación tributaria, ya que con ello podrán contar con finanzas más sólidas, que brindarán la oportunidad de crecimiento real a los municipios, evitando de manera paulatina la dependencia de recursos que son enviados por la Federación o el Estado. Dicha mejora en recaudación, beneficiará de manera directa a la sociedad en general del Municipio, con mayores y mejores obras y servicios que brinde el Ayuntamiento.

Por lo que, los suscritos en aras de coadyuvar con los presidentes municipales a reactivar su economía, es que votamos a favor del dictamen, toda vez que aún y cuando estamos conscientes de la situación económica por la que estamos atravesando todos los ciudadanos, también es necesario que aquellas personas que tienen créditos fiscales, puedan ponerse al corriente en sus pagos, y así poder tener una seguridad sobre sus bienes, además por los tiempos que estamos pasando es necesario que seamos responsables y de tener la oportunidad, poder organizarnos y actualizar nuestro patrimonio familiar.

Por lo anteriormente expuesto y considerado, la Comisión que dictaminó, estimó que, al cumplir con las disposiciones constitucionales y legales, la iniciativa cuyo estudio nos ocupa, con las adecuaciones realizadas a la misma, es procedente;

Con base en los anteriores Considerandos, esta H. LXIX Legislatura del Estado, expide el siguiente:

DECRETO No. 85

LA SEXAGÉSIMA NOVENA LEGISLATURA DEL HONORABLE CONGRESO DEL ESTADO LIBRE Y SOBERANO DE DURANGO, EN EJERCICIO DE LAS FACULTADES QUE LE CONFIERE EL ARTÍCULO 82 DE LA CONSTITUCIÓN POLÍTICA LOCAL, A NOMBRE DEL PUEBLO, DECRETA:

LEY DE INGRESOS DEL MUNICIPIO DE GÓMEZ PALACIO, DGO.,
PARA EL EJERCICIO FISCAL DEL AÑO 2022

TÍTULO PRIMERO
DISPOSICIONES GENERALES

CAPÍTULO ÚNICO
DISPOSICIONES PRELIMINARES

ARTÍCULO 1.- En los términos del artículo 150 de la Constitución Política del Estado Libre y Soberano de Durango; del artículo 61 de la Ley General de Contabilidad Gubernamental; del artículo 14 de la Ley de Hacienda para los Municipios del Estado de Durango; del Código Fiscal Municipal; de la Ley de Coordinación Fiscal; de la Ley de Disciplina Financiera de las Entidades Federativas y los Municipios, de la Ley de Disciplina Financiera y de Responsabilidad Hacendaria del Estado de Durango y sus Municipios y de lo que dispongan las demás leyes y reglamentos aplicables; los Ingresos del Municipio de GÓMEZ PALACIO, DGO., para el ejercicio fiscal del año 2022, se integrarán con los conceptos que a continuación se describen:



MUNICIPIO DE GÓMEZ PALACIO, DGO. LEY DE INGRESOS 2022		
CUENTA	CONCEPTO	IMPORTE
1	IMPUESTOS	165,105,611.28
110	IMPUESTOS SOBRE LOS INGRESOS	604,082.81
1101	SOBRE DIVERSIONES Y ESPECTÁCULOS PÚBLICOS	604,082.81
120	IMPUESTOS SOBRE EL PATRIMONIO	79,056,248.74
1201	PREDIAL	79,056,248.74
12011	IMPUESTO DEL EJERCICIO	65,625,951.78
12012	IMPUESTO DE EJERCICIOS ANTERIORES	13,430,296.96
130	IMPUESTOS SOBRE LA PRODUCCIÓN, EL CONSUMO Y LAS TRANSACCIONES	76,297,525.15
1301	SOBRE ACTIVIDADES COMERCIALES Y OFICIOS AMBULANTES	0.00
1302	SOBRE EJERCICIOS DE ACT. MERC., INDUST., AGRIC. Y GANADERAS	0.00
1303	SOBRE ANUNCIOS	0.00
1304	SOBRE TRASLACIÓN DE DOMINIO DE BIENES INMUEBLES	76,297,525.15
170	ACCESORIOS DE IMPUESTOS	9,147,753.58
1701	RECARGOS	9,100,000.00
1702	INDEMNIZACIÓN	47,223.14
1703	GASTOS DE EJECUCIÓN	529.44
1704	MULTAS	1.00
180	OTROS IMPUESTOS	1.00
1801	ADICIONALES SOBRE IMPUESTOS	1.00
190	IMPUESTOS NO COMPRENDIDOS EN LA LEY DE INGRESOS VIGENTE, CAUSADOS EN EJERCICIOS FISCALES ANTERIORES PENDIENTES DE LIQUIDACIÓN O PAGO.	0.00
3	CONTRIBUCIONES DE MEJORAS	7.00
310	CONTRIBUCIÓN DE MEJORAS POR OBRAS PÚBLICAS	7.00
3101	LAS DE CAPTACIÓN DE AGUA	1.00
3102	LAS DE INSTALACIÓN DE TUBERÍAS DE DISTRIBUCIÓN DE AGUA	1.00
3103	LAS DE CONSTRUCCIÓN O RECONSTRUCCIÓN DE ALCANTARILLADO, DRENAJE, DESAGÜE, ENTUBAMIENTO DE AGUAS DE RIOS, ARROYOS Y CANALES	1.00
3104	LAS DE PAVIMENTACIÓN DE CALLES Y AVENIDAS	1.00
3105	LAS DE APERTURA, AMPLIACIÓN Y PROLONGACIÓN DE CALLES Y AVENIDAS	1.00
3106	LAS DE CONSTRUCCIÓN Y RECONSTRUCCIÓN DE BANQUETAS	1.00
3107	LAS DE INSTALACIÓN DE ALUMBRADO PÚBLICO	1.00
390	CONTRIBUCIONES DE MEJORAS NO COMPRENDIDAS EN LA LEY DE INGRESOS VIGENTE, CAUSADAS EN EJERCICIOS FISCALES ANTERIORES PENDIENTES DE LIQUIDACIÓN O PAGO.	0.00
4	DERECHOS	593,014,019.67



410	DERECHOS POR EL USO, GOCE, APROVECHAMIENTO O EXPLOTACIÓN DE BIENES DE DOMINIO PÚBLICO	22,852,082.37
4101	SOBRE VEHÍCULOS	3,087,353.78
4102	POR LA EXPLOTACIÓN COMERCIAL DE MATERIALES DE CONSTRUCCIÓN	1.00
4103	CANALIZACIÓN DE INSTALACIONES SUBTERRÁNEAS, DE CASETAS TELEFÓNICAS Y POSTES DE LUZ	897,435.26
4104	POR ESTABLECIMIENTO DE INSTALACIÓN DE MOBILIARIO URBANO Y PUBLICITARIO EN LA VÍA PÚBLICA.	1.00
4106	POR ESTACIONAMIENTO DE VEHÍCULOS EN LA VÍA PÚBLICA EN AQUELLOS LUGARES DONDE EXISTEN APARATOS MARCADORES DE TIEMPO	18,867,291.33
430	DERECHOS POR PRESTACION DE SERVICIOS	557,856,073.12
4301	POR SERVICIOS DE RASTRO	7,705,981.63
4302	POR LA PRESTACIÓN DE SERVICIOS DE PANTEONES MUNICIPALES.	447,591.84
4303	POR SERVICIO DE ALINEACIÓN DE PREDIOS Y FIJACIÓN DE NUMEROS OFICIALES	0.00
4304	POR CONSTRUCCIONES, RECONSTRUCCIONES, REPARACIONES Y DEMOLICIONES	6,640,338.43
4305	SOBRE FRACCIONAMIENTOS	513,877.41
4306	POR COOPERACIÓN PARA OBRAS PUBLICAS	58,749.75
43061	EN EFECTIVO	58,748.75
43062	EN ESPECIE	1.00
4307	POR SERVICIO DE GESTIÓN INTEGRAL DE RESIDUOS	23,562,438.03
4308	POR SERVICIOS DE AGUA POTABLE, ALCANTARILLADO Y SANEAMIENTO	383,979,962.27
43081	DEL EJERCICIO	383,979,961.27
43082	EJERCICIOS ANTERIORES	1.00
4309	REGISTRO DE FIERROS DE HERRAR	0.00
4310	SOBRE CERTIFICADOS, ACTAS Y LEGALIZACIONES	0.00
4311	SOBRE EMPADRONAMIENTO	3,758,284.39
4312	EXPEDICIÓN DE LICENCIAS Y REFRENDOS	27,132,308.84
43121	EXPENDIOS DE BEBIDAS ALCOHÓLICAS	27,132,308.84
4312101	EXPEDICIÓN	1.00
4312102	REFRENDO	24,932,307.84
4312103	MOVIMIENTO DE PATENTES	2,200,000.00
43122	OTRAS LICENCIAS Y REFRENDOS	2,070,713.38
4313	POR APERTURA DE NEGOCIOS EN HORAS EXTRAORDINARIAS	17,000,000.00
4314	POR INSPECCIÓN Y VIGILANCIA PARA LA SEGURIDAD PUBLICA	1,500,000.00
4315	POR REVISIÓN, INSPECCIÓN Y SERVICIOS	5,300,365.44
4316	POR SERVICIOS CATASTRALES	1,023,345.71
4317	POR SERVICIOS DE CERTIFICACIONES, LEGALIZACIONES Y EXPEDICIÓN DE COPIAS CERTIFICADAS	355,385.33



4318	POR LA AUTORIZACIÓN PARA LA COLOCACIÓN DE ANUNCIOS PUBLICITARIOS, EN LUGARES DISTINTOS DEL PROPIO ESTABLECIMIENTO COMERCIAL, Y EN RELACIÓN A LA CONTAMINACIÓN VISUAL DEL MUNICIPIO.	1,300,000.00
4319	POR SERVICIO PÚBLICO DE ILUMINACIÓN	74,891,994.14
4320	POR SERVICIOS MUNICIPALES DE SALUD	614,735.53
4330	SERVICIOS DE CAPACITACION EN SEGURIDAD PUBLICA	1.00
440	OTROS DERECHOS	
4401	EXPOFERIA	10,231,275.00
450	ACCESORIOS DE DERECHOS	10,231,275.00
4501	RECARGOS	2,074,589.18
45011	AGUA	2,063,778.55
45012	REFRENDOS	1.00
4502	INDEMNIZACION	1.00
4503	GASTOS DE EJECUCIÓN	2,703.63
4504	MULTAS	372.00
4505	INTERESES	1.00
		7,734.00
490	DERECHOS NO COMPRENDIDOS EN LA LEY DE INGRESOS VIGENTE, CAUSADAS EN EJERCICIOS FISCALES ANTERIORES PENDIENTES DE LIQUIDACIÓN O PAGO.	0.00
5	PRODUCTOS	
510	PRODUCTOS	2,030,450.21
		2,030,450.21
51011	ARRENDAMIENTOS DE BIENES PROPIEDAD DEL MUNICIPIO	0.00
5101	POR ESTABLECIMIENTO DE EMPRESAS QUE DEPENDEN DEL MPIO.	942,785.21
5102	POR CRÉDITOS A FAVOR DEL MPIO.	500,001.00
51021	RENDIMIENTOS FINANCIEROS	500,000.00
51022	CRÉDITOS A FAVOR DEL MUNICIPIO	1.00
5103	POR VENTA DE BIENES MOSTRENCOS Y ABANDONADOS	1.00
5104	POR VENTA DE OBJETOS RECOGIDOS POR AUTORIDADES MPALES.	2.00
51041	EXPROPIACIONES	1.00
51042	LOS QUE SE OBTENGAN DE LA VENTA DE OBJETOS RECOGIDOS POR AUTORIDADES MUNICIPALES	1.00
5105	FIANZAS QUE SE HAGAN EFECTIVAS A FAVOR DEL MUNICIPIO POR RESOLUCIONES FIRMES DE AUTORIDAD COMPETENTE	1.00
5106	OTROS PRODUCTOS QUE GENERAN INGRESOS CORRIENTES	587,660.00
590	PRODUCTOS NO COMPRENDIDOS EN LA LEY DE INGRESOS VIGENTE, CAUSADAS EN EJERCICIOS FISCALES ANTERIORES PENDIENTES DE LIQUIDACIÓN O PAGO.	0.00
6	APROVECHAMIENTOS	
610	APROVECHAMIENTOS	30,871,483.35
6101	MULTAS MUNICIPALES	28,042,396.91
6102	DONATIVOS Y APORTACIONES	22,928,971.38
6103	SUBSIDIOS	32,687.53
		1.00



LXIX
LEGISLATURA
 H. CONGRESO DEL ESTADO DE DURANGO
 2 0 2 1 - 2 0 2 4

6104	COOPERACIONES DEL GOB FEDERAL, DEL ESTADO, ORGANISMOS DESCENTRALIZADOS, EMPRESAS DE PARTICIPACIÓN ESTATAL Y DE CUALQUIERA OTRAS PERSONAS	1.00
		1.00
6105	MULTAS FEDERALES NO FISCALES	5,080,735.00
6106	NO ESPECIFICADOS	0.00
6109	REINTEGROS	2,566,912.28
620	APROVECHAMIENTOS PATRIMONIALES	466,912.28
6201	ARRENDAMIENTO DE BIENES DEL MPIO.	2,100,000.00
6202	ENAJENACIÓN DE BIENES MUEB. E INMUEB. MPALES.	262,174.16
630	ACCESORIOS DE APROVECHAMIENTOS	254,008.53
631	RECARGOS	1.00
632	INDEMNIZACION	8,164.63
633	GASTOS DE EJECUCIÓN	0.00
640	ASOCIACIONES PÚBLICO PRIVADAS	
690	APROVECHAMIENTOS NO COMPRENDIDOS EN LA LEY DE INGRESOS VIGENTE, CAUSADAS EN EJERCICIOS FISCALES ANTERIORES PENDIENTES DE LIQUIDACIÓN O PAGO.	0.00
8	PARTICIPACIONES, APORTACIONES, CONVENIOS, INCENTIVOS DERIVADOS DE LA COLABORACIÓN FISCAL Y FONDOS DISTINTOS DE APORTACIONES	869,333,317.00
810	PARTICIPACIONES	562,656,569.00
8101	FONDO GENERAL DE PARTICIPACIONES	337,593,297.00
8102	FONDO DE FISCALIZACIÓN	21,179,704.00
8103	FONDO DE FOMENTO MUNICIPAL	132,083,322.00
8105	IMPUESTO ESPECIAL SOBRE PRODUCCIÓN Y SERVICIOS	8,024,930.00
8106	IMPUESTO ESPECIAL SOBRE PRODUCCIÓN Y SERVICIOS SOBRE VENTA DE GASOLINA Y DIESEL	13,534,598.00
8108	FONDO ESTATAL	3,325,536.00
81010	OTROS APOYOS EXTRAORDINARIOS	0.00
81011	RECAUDACION DE ISR POR SALARIOS	45,445,097.00
81012	Devolución I.S.P.T.	0.00
81013	ISR ENAJENACION DE BIENES INMUEBLES	540,524.00
81014	Rendimientos Financieros	929,561.00
820	APORTACIONES	301,719,972.00
8201	APORTACIONES FEDERALES PARA EL FONDO	301,719,972.00
82011	FONDO DE APORTACIONES PARA EL FORTALECIMIENTO DE LOS MUNICIPIOS	249,784,727.00
82012	FONDO DE APORTACIONES PARA LA INFRAESTRUCTURA SOCIAL MUNICIPAL	51,935,245.00
830	CONVENIO	0.00
8301	FOPEDEP	0.00
8302	SUBSEMUN	0.00
8303	HABITAT	0.00
8304	RESCATE ESPACIOS PUBLICOS	0.00
8305	TRANSVERSIBILIDAD DE PERSPECTIVA DE GÉNERO	0.00
8306	FORTASEG	0.00
8307	FORTALECE	0.00
8308	CONACULTA (CULTURA)	0.00



8309	SEDESOE	0.00
8310	PROYECTOS DE DESARROLLO RURAL	0.00
8311	IMN-ESPACIO PODER JOVEN	0.00
8312	FORTALECIMIENTO DE HABILIDADES EMPRESARIALES	0.00
8313	MIGRANTES 3*1	0.00
8314	EMPLEO TEMPORAL	0.00
8315	SEDATU	0.00
8316	RED DE EMPRENDEDORES DEL MUNICIPIO	0.00
8317	CONTINGENCIAS SEDATU (ATLAS DE RIESGO)	0.00
8318	COESVI, Cuartos adicionales y lozas	0.00
8319	SEBISED	0.00
8320	EQUIDAD DE GENERO INSTITUTO DE LA MUJER	0.00
8321	COMUNIDADES SALUDABLES	0.00
8310	OTROS	0.00
83101	TESORERÍA 2019	0.00
83102	TESORERÍA 2020	0.00
83103	TESORERÍA 2021	0.00
83104	TESORERÍA 2020	0.00
83105	FAISM 2015	0.00
83104	REMANTES DE CONVENIOS DE EJERCICIOS ANTERIORES	0.00
83108	REMANENTES DE CRÉDITOS DE EJERCICIOS ANTERIORES	0.00
840	INCENTIVOS DERIVADOS DE LA COLABORACIÓN FISCAL	4,956,776.00
8401	IMPUESTO SOBRE AUTOMÓVILES NUEVOS	4,131,615.00
8402	FONDO DE COMPENSACIÓN ISAN	810,687.00
8403	IMPUESTO SOBRE TENENCIA DE USO DE VEHÍCULOS	14,474.00
850	FONDOS DISTINTOS DE APORTACIONES	0.00
8501	FONDO PARA EL DESARROLLO REGIONAL SUSTENTABLE DE ESTADO Y MUNICIPIOS MINEROS (FONDO MINERO)	0.00
0	INGRESOS DERIVADOS DE FINANCIAMIENTOS	50,000,000.00
0 30	FINANCIAMIENTO INTERNO	50,000,000.00
0 301	LOS QUE PROCEDAN DE PRESTACIONES FINANCIERAS Y OBLIGACIONES QUE ADQUIERA EL MUNICIPIO PARA FINES DE INTERÉS PÚBLICO CON AUTORIZACIÓN Y APROBACIÓN DE LA H. LEGISLATURA DEL ESTADO.	50,000,000.00
SUMA TOTAL DE LOS INGRESOS:		1,710,354,888.51

(SON: UN MIL SETECIENTOS DIEZ MILLONES TRESCIENTOS CINCUENTA Y CUATRO MIL OCHOCIENTOS OCHENTA Y OCHO PESOS 51/100 M.N.)

ARTÍCULO 2.- De conformidad con las características generales de los Ingresos del Municipio, tales como objeto, sujeto y sus obligaciones, base y exenciones, establecidas en la Ley de Hacienda para los Municipios del Estado de Durango, la presente Ley de Ingresos establece para su cobro, las cuotas, tasas y tarifas de los diferentes conceptos de ingresos contenidos en la misma; así como las disposiciones de vigencia anual que se consideren necesarias para el ejercicio de las atribuciones fiscales del Municipio.

Durante el presente ejercicio se faculta a la Presidenta Municipal y Tesorero Municipal, para que mediante acuerdo, otorgue subsidios en recargos hasta en un 80%, respecto de los impuestos y derechos establecidos en esta Ley, a fin de que agilicen la captación de ingresos propios con base en políticas y medidas de flexibilidad.

ARTÍCULO 3.- La recaudación, y en general, el manejo de la Hacienda Municipal, corresponde a la Tesorería Municipal o su equivalente y, en su caso, a los Organismos Descentralizados correspondientes y deberá reflejarse cualquiera que sea su forma o naturaleza, en los registros de la propia Tesorería, su equivalente u Organismos, en estricto apego a las disposiciones



de la Ley de Hacienda para los Municipios del Estado de Durango, la presente Ley y demás disposiciones normativas y reglamentarias aplicables, observando las siguientes reglas:

- I. Los pagos mensuales y bimestrales se efectuarán los quince primeros días de cada mes o bimestre, salvo disposición en contrario;
- II. Los pagos anuales en los primeros 30 días del año al que corresponda el pago; y
- III. Fuera de los casos anteriores y a falta de disposición expresa, los demás Ingresos Municipales se causarán al efectuarse el acto que cause el tributo o al solicitarse o recibirse el servicio respectivo.

ARTÍCULO 4.- Para que tenga validez el pago de las diversas prestaciones fiscales establecidas por esta Ley, por los conceptos antes mencionados, las Autoridades fiscales deberán otorgar en todos los casos, el recibo oficial o la forma valorada expedida y controlada exclusivamente por las mismas.

ARTÍCULO 5.- Los adeudos provenientes de la aplicación de Leyes Fiscales ya derogadas, se liquidarán de acuerdo con las disposiciones en vigor en la época en que se causaron y se harán efectivos con fundamento en las disposiciones relativas a la facultad económico-coactiva señalada en el Código Fiscal Municipal.

ARTÍCULO 6.- De conformidad a lo establecido en los artículos del 67 al 169 de la Ley de Hacienda para los Municipios del Estado de Durango, se pagarán: Contribución Especial por Gasto y Contribución Especial por Responsabilidad Objetiva.

ARTÍCULO 7.- La aportación o contribución especial por gasto se determinará de conformidad con el gasto público específico que se origine por el ejercicio de una determinada actividad en sustitución y/o apoyo de particulares, con el porcentaje de participación según la liquidación que determine la Tesorería Municipal de acuerdo al costo real del gasto público originado, a lo cual le será aplicable en lo conducente lo dispuesto por el Código Fiscal Municipal.

ARTÍCULO 8.- La Contribución Especial por responsabilidad objetiva se determinará de conformidad con la cuantificación emitida por la autoridad correspondiente con relación a las actividades o accidentes que dañen o deterioren instalaciones, infraestructura caminera, hidráulica y de servicios, de uso comunitario y beneficio social que sean propiedad del municipio de dominio público uso común, y se pagará en la Tesorería Municipal dentro de los treinta días naturales siguientes a la fecha de la notificación.

En caso de causar daños en banquetas, cordones, cunetas, carpetas asfálticas u otro bien propiedad del municipio, ya sea por acción u omisión tanto por personas físicas o morales se realizará una contribución de acuerdo al dictamen emitido por la Autoridad Municipal.

TÍTULO SEGUNDO
DE LOS INGRESOS

SUBTÍTULO PRIMERO
DE LOS IMPUESTOS

CAPÍTULO I
SOBRE LOS INGRESOS

SECCION I
SOBRE DIVERSIONES Y ESPECTÁCULOS PÚBLICOS

ARTÍCULO 9.- Conforme a la Ley de Hacienda para los Municipios del Estado de Durango en sus artículos del 51 al 66, el Impuesto Sobre Diversiones y Espectáculos Públicos se pagará:

CONCEPTO	CUOTA O TARIFA
a). Espectáculo público deportivo, pagará una cuota de	10.66 hasta 106.60 UMA
b) Festejos taurinos, carreras de caballos, carreras de automóviles, lucha libre, box, fut-bol, jaripeos, charreadas y otros similares, pagará una cuota de:	10.66 hasta 106.60 UMA
c) Bailes públicos con fines de lucro, pagará una cuota de:	10.66 hasta 106.60 UMA



d) Por expedición de permisos para bailes públicos con fines de lucro, se pagará:	6.39 UMA
e) Por expedición de permisos para bailes privados o eventos en salones y quintas, se pagará:	5.33 UMA
f) Por expedición de permisos para fiestas en domicilios particulares	3 UMA
g) Orquestas y conjuntos musicales, pagarán sobre la cantidad contratada un monto de:	5%
h) Juegos mecánicos, pagarán sobre los ingresos totales una cuota de:	0.5 UMA por juego, por día de trabajo
i) Eventos de teatro y similares, pagarán sobre los ingresos totales una cuota De	4%
j) Videojuegos, mesas de boliche, mesas de billar, rokokas, juegos electrónicos y otros similares, pagarán por cada aparato una cuota anual de :	10.66 UMA
k) Máquinas de juego instaladas en casinos o similar que operen por medio de monedas, vales, fichas, billetes y tarjetas con aditamentos electrónicos y que en base en la habilidad y destreza del jugador pueda obtener algún tipo de premio, pagarán por cada una, una cuota anual de	53.30 UMA

**CAPÍTULO II
SOBRE EL PATRIMONIO**

**SECCION I
DEL IMPUESTO PREDIAL**

ARTÍCULO 10.- Son sujetos del Impuesto Predial, los contemplados en el Título Segundo, Subtítulo Primero, Capítulo Primero, Sección Primera, de la Ley de Hacienda para los Municipios del Estado de Durango, y el Ingreso proveniente del mismo se calculará con base a las tablas de valores contenidas en esta Ley.

Para los efectos de esta Ley los predios ubicados dentro del territorio del Municipio se clasifican en:

- I. Urbanos: es todo inmueble ubicado en el Municipio que se localice en calles trazadas y que tenga el uso de suelo como urbano, con autorización emitida por autoridad competente o de acuerdo a los ordenamientos en materia de desarrollo urbano; y
- II. Rústicos: es todo inmueble que no reúne las características o modalidades enunciadas en la fracción anterior.

Los predios rústicos que cuenten con construcción y sean destinados a fines diversos de la explotación agropecuaria o forestal tales como industrias, campos deportivos, fincas de recreo, hoteles, etc., serán considerados como predios urbanos para los efectos del avalúo catastral.

A su vez los predios urbanos y rústicos se clasifican en:

- a) Edificados: son aquellos lotes de terreno que contengan obras de cualquier tipo arquitectónico y uso, construidos o en proceso de construcción que incluya techados dentro del predio, así como aquellas obras de carácter deportivo, tales como albercas, canchas de tenis, frontones, etc. (sic), y
- b) No edificados: son aquellos que no reúnen las condiciones anteriores. Tratándose de predios urbanos, los terrenos no edificados tendrán el carácter de baldíos.



El Impuesto Predial se pagará conforme a las tasas siguientes y a los valores catastrales mínimos de los inmuebles establecidos en el artículo 11 de la presente Ley y demás disposiciones legales aplicables.

- I. Los predios urbanos pagarán anualmente conforme a la siguiente tabla y será exigible a partir del día 16 del mes que corresponda al bimestre causado:

VALORES CATASTRALES MÍNIMOS	
a).- De 0 a 1,538.64 UMA	3.01 UMA Pago Anual
b).- De 1,538.65 a infinito	2 al millar

Así mismo, las personas morales, deberán cubrir anualmente y no por bimestre, la totalidad del impuesto predial correspondiente.

Los predios urbanos sin edificación y/o en total abandono, además del impuesto que corresponda, pagarán un 50% adicional sobre el impuesto causado, lo anterior no aplica para desarrolladores de vivienda.

Los propietarios de predios urbanos y rústicos que acrediten ser jubilados, pensionados, de la tercera edad con credencial del INSEN, INAPLEN, INAPAM o personas con discapacidad o mayores de 60 años, cubrirán como mínimo el 50% de éste impuesto en una sola exhibición—cuando las citadas personas tengan más de una propiedad, solo se podrá aplicar este descuento en una sola propiedad; igual bonificación les será aplicada tratándose del Impuesto Sobre Traslación de Dominio de Bienes Inmuebles en el momento de su causación.

Cuando en forma anual se cubra el Impuesto Predial respecto al ejercicio inmediato vigente y antes del 31 de enero, se subsidiará al contribuyente un 20% del monto total por concepto de pago anticipado; si el impuesto es cubierto durante el mes de febrero, el subsidio será del 15%, en el mes de marzo 10%.

- II. Se aplicarán recargos del 1.5 % a partir del 01 de mayo.
- III. Sobre los predios rústicos, se aplicará la tasa del 1 al millar sobre el valor catastral o de mercado, el pago de este impuesto deberá hacerse en la Tesorería Municipal o ante quienes ésta haya convenido la recepción del pago.
- IV. Los predios urbanos y rústicos, que por su ubicación geográfica tengan frente a dos o más zonas económicas, se valorarán individualmente, aplicando el valor asignado para cada zona, en la proporción del terreno que le corresponde, conforme a la tabla de valores que se menciona en el artículo 11 de la presente Ley. Si por sus características propias, el inmueble no se ajusta a las tablas del artículo 11 de la presente Ley, dicho inmueble será valuado individualmente por peritos valuadores adscritos a la Dirección de Catastro Municipal.
- V. Se aplicará un incentivo adicional en el pago del impuesto predial, a favor de las empresas de nueva creación, que inviertan o amplíen su inversión en el municipio y que generen nuevos empleos, conforme a lo establecido en los artículos 75 y 76 de esta Ley.
- VI. Los contribuyentes que consideren cumplir con los supuestos establecidos para obtener el incentivo fiscal, presentarán su solicitud ante la autoridad fiscal municipal anexando la información o documentación comprobatoria que ésta determine para fundar y motivar el dictamen técnico respecto a su procedencia o improcedencia.
- VII. Los propietarios de predios donde se hayan autorizado proyectos para la construcción de nuevos fraccionamientos, tratándose de áreas verdes y vialidades, deberán pagar en forma anual el impuesto predial, conforme a la tasa de 2 al millar, esto sobre la superficie de terreno que destinen a esas áreas, lo cual continuarán realizando hasta tanto sean entregadas al Municipio mediante cesión de derechos otorgada en escritura pública.
- VIII. Los bienes de dominio público de las Entidades Paraestatales como Petróleos Mexicanos (PEMEX), Comisión Federal de Electricidad (CFE), Instituto Mexicano del Seguro Social (IMSS), Instituto de Seguridad y Servicios Sociales de los trabajadores del Estado (ISSSTE), que sean utilizados para fines administrativos o propósitos distintos a los de su objeto público, bajo cualquier título, están obligados a cubrir el Impuesto Predial correspondiente a la superficie de terreno que ocupen dentro del Municipio de Gómez Palacio, Durango, así como todos aquellos bienes nacionales que no se encuentren registrados en el Patrimonio Nacional de Bienes inmuebles con número de Registro y certificación.
- IX. En los casos de predio no empadronados, el municipio efectuará el cobro por cinco años atrás a la fecha del descubrimiento del predio por la autoridad fiscal. En los casos de predios, construcciones ampliaciones no empadronadas y que sean manifestadas por el contribuyente en forma espontánea, sólo se procederá al pago del Impuesto que se cause a partir del año en que se haya efectuado la manifestación. Quedando el contribuyente liberado de pagar las diferencias correspondientes a ejercicios anteriores. El cálculo del mismo se efectuará sobre los valores catastrales y la tasa aplicable a la base gravable previstas en la ley de ingresos municipales vigente a la fecha del cálculo

ARTÍCULO 11.- Los valores catastrales *mínimos* generales por zona se fijarán de acuerdo a la siguiente tabla:



I.- VALORES DE TERRENO POR ZONA ECONÓMICA 2022, DEBERA DE CONSIDERARSE:

EN CASO DE QUE EL PREDIO POR SU UBICACIÓN SE ENCUENTRE EN DOS O MÁS ZONAS SE LE PROMEDIARAN LOS VALORES DE LAS MISMAS PARA ASIGNAR UN JUSTO VALOR A LOS PREDIOS CUYO VALOR SEA ESQUINA O UNA CONFLUENCIA DE CALLES A LOS LADOS DE LA PROPIEDAD, ADEMÁS DE LO ESTABLECIDO EN EL PÁRRAFO ANTERIOR, DEBERÁ DE INCREMENTARSE UN 20% ADICIONAL MÍNIMO POR METRO CUADRADO A LOS VALORES YA ASIGNADOS; DIFERENCIANDO CON ELLO LA EQUIDAD DE LOS PREDIOS NO UBICADOS EN CONFLUENCIAS DEBIDO A LOS SERVICIOS MUNICIPALES QUE PROPORCIONAN.

ZONA ECONÓMICA No. 1 - 0.81 UMA M².- ES LA QUE COMPRENDE LOS CENTROS DE POBLACIÓN DE LOS EJIDOS FUERA DE LA MANCHA URBANA, QUE CUENTAN CON CARTAS DE POSESIÓN, TÍTULOS DE PROPIEDAD O ESCRITURAS, ASÍ COMO CON SERVICIOS BÁSICOS EN FORMA PRECARIA, TALES COMO AGUA POTABLE, ENERGÍA ELÉCTRICA, DRENAJE PARCIAL, CALLES SIN PAVIMENTO, SIN CORDÓN NI BANQUETAS, DE USO HABITACIONAL Y LA CONSTRUCCIÓN PREDOMINANTE ES DE REGULAR A MALA, EL NIVEL SOCIO-ECONÓMICO DE SUS HABITANTES ES BAJO.

ASÍ MISMO SE CONSIDERAN LOS PREDIOS DE USO AGRÍCOLA Y/O INDUSTRIAL, UBICADOS FUERA DE LA MANCHA URBANA, DEPENDIENDO DE SU FRENTE SE CONSIDERAN PARA SU VALORACIÓN 30, 50, 100 MTS. DE FONDO Y QUE COLINDAN CON CARRETERAS MUNICIPALES, ESTATALES Y/O CAMINOS PAVIMENTADOS.

ZONA ECONÓMICA NO. 2 - 1.21 UMA M².- SON LOS PREDIOS DE USO COMERCIAL Y DE SERVICIOS, UBICADOS DENTRO DE LA ZONA ECONÓMICA 1.

ZONA ECONOMICA NO. 3 - 1.82 UMA M².- ES LA QUE CUENTA CON LOS SERVICIOS PÚBLICOS DE USO HABITACIONAL, EN LA QUE PREDOMINA LA CONSTRUCCIÓN DE TIPO MALO, REGULAR, ECONÓMICO Y ANTIGUO ECONÓMICO, QUE CUENTE CON CARTA DE POSESIÓN, TÍTULO DE PROPIEDAD Y/O ESCRITURA Y EL NIVEL DE SOCIO-ECONÓMICO DE SUS HABITANTES SEA BAJO Y MEDIO.

AMPLIACIÓN 11 DE SEPTIEMBRE (BLOQUEADA)
 AMPLIACIÓN CASA BLANCA (ANTES POBLADO CASA BLANCA)
 AMPLIACIÓN EMILIANO ZAPATA (ANTES POBLADO EMILIANO ZAPATA)
 AMPLIACIÓN LA CENTRAL
 AMPLIACIÓN MIGUEL DE LA MADRID
 AMPLIACIÓN NUEVO GÓMEZ
 AMPLIACIÓN OTILIO MONTAÑO
 AMPLIACIÓN RICARDO FLORES MAGÓN
 AMPLIACIÓN SAN IGNACIO
 AMPLIACIÓN TIERRA Y LIBERTAD
 AMPLIACIÓN OCTAVIANO RENDÓN ARCE
 COLONIA 11 DE SEPTIEMBRE
 (BLOQUEADA) COLONIA 15 DE MAYO
 COLONIA 7 DE NOVIEMBRE (ANTES POBLADO EL CARIÑO)
 COLONIA CAMPESTRE SIERRA HERMOSA
 COLONIA CERRO DE LA PILA
 COLONIA CUBA (ANTES POBLADO CUBA)
 COLONIA CUBA III
 COLONIA EL CONSUELO
 COLONIA EL FÉNIX (ANTES POBLADO EL FÉNIX)
 COLONIA ERNESTO HERRERA
 COLONIA FILADELFIA (ANTES POBLADO FILADELFIA)
 COLONIA GUAYULERAS (BLOQUEADA)
 COLONIA LAS FLORES
 COLONIA LAS HUERTAS (ANTES POBLADO LAS HUERTAS)
 COLONIA LAS LAGARTIJAS
 COLONIA LAS LUISAS
 COLONIA LUIS DONALDO COLOSIO
 COLONIA MARÍA INÉS MATA DE RENDÓN
 COLONIA OCTAVIANO RENDÓN
 COLONIA OTILIO MONTAÑO
 COLONIA PANFILO NATERA 1, 2 Y 3
 COLONIA RICARDO FLORES MAGÓN
 COLONIA ROBERTO TRUJILLO
 (BLOQUEADA) COLONIA SAN ÁNGEL



COLONIA SAN IGNACIO
 COLONIA TIERRA BLANCA
 COLONIA TIERRA Y LIBERTAD
 FRACCIONAMIENTO CAMPESTRE MAYRAN
 FRACCIONAMIENTO PENSIONADOS Y JUBILADOS DE DINAMITA
 FRACCIONAMIENTO SAN FRANCISCO (RASTRO MUNICIPAL Y CORRALES ANEXOS)
 FRACCIONAMIENTO SAN GERARDO
 PUEBLO NUEVO EL SIETE
 UNIDAD HABITACIONAL DEL SARH

ZONA ECONÓMICA NO. 4.- 0.40 UMA M².-- ES LA QUE CUENTA CON ALGUNOS SERVICIOS PÚBLICOS BÁSICOS EN FORMA PRECARIA, TALES COMO AGUA POTABLE, ENERGÍA ELÉCTRICA, FOSA SÉPTICA, CALLES SIN PAVIMENTO, SIN CORDÓN NI BANQUETAS DE USO HABITACIONAL Y/O COMERCIAL Y LA CONSTRUCCIÓN PREDOMINANTE ES DE MALA A REGULAR, SU RÉGIMEN DE PROPIEDAD ES IRREGULAR EN SU TOTALIDAD Y EL NIVEL SOCIO-ECONÓMICO DE SUS HABITANTES ES BAJO, ES DECIR LAS AMPLIACIONES IRREGULARES DE LOS POBLADOS QUE POR LO TANTO NO CUENTAN CON DOCUMENTOS DE POSESIÓN LEGAL.

ZONA ECONÓMICA NO. 5- 3.06 UMA M².-- SON LAS ÁREAS DE LOS PREDIOS DE USO COMERCIAL Y DE SERVICIOS QUE SE ENCUENTRAN CONTEMPLADAS EN LA ZONA ECONÓMICA No. 3.

ZONA ECONÓMICA No. 6- 3.43 UMA M².- ES LA QUE CUENTA CON LOS SERVICIOS PÚBLICOS, PARA USO HABITACIONAL, INCLUYENDO JARDINES Y ÁREAS VERDES EN LAS QUE PREDOMINA LA CONSTRUCCIÓN TIPO MODERNO MEDIANO Y MODERNO ECONÓMICO Y EL NIVEL SOCIO-ECONÓMICO DE SUS HABITANTES ES MEDIO.

AMPLIACIÓN BRITINHAM
 AMPLIACIÓN LÁZARO CÁRDENAS
 AMPLIACIÓN SACRAMENTO
 AMPLIACIÓN SANTA ROSA
 COLONIA 14 DE NOVIEMBRE
 COLONIA 15 DE DICIEMBRE
 COLONIA 21 DE MARZO
 COLONIA ABRAHAM ROSALES
 COLONIA AMPLIACIÓN FELIPE ÁNGELES
 COLONIA AMPLIACIÓN FRANCISCO VILLA
 COLONIA ARMANDO DEL CASTILLO
 COLONIA BENITO JUÁREZ
 COLONIA BRITINHAM
 COLONIA CARLOS HERRERA ARALUCE
 COLONIA CARRILLO PUERTO
 COLONIA CASA BLANCA
 COLONIA DEPORTIVA
 COLONIA DIVISIÓN DEL NORTE
 COLONIA DOROTEO ARANGO
 COLONIA EL AMIGO
 COLONIA EL FOCEP
 COLONIA EL MEZQUITAL 1 Y 2
 COLONIA EMILIANO ZAPATA
 COLONIA FELIPE ÁNGELES
 COLONIA FRANCISCO GONZÁLEZ DE LA VEGA
 COLONIA FRANCISCO VILLA
 COLONIA FRANCISCO ZARCO
 COLONIA GUADALUPE VICTORIA
 COLONIA HÉCTOR MAYAGOITIA D.
 COLONIA HIJOS DE CAMPESINOS
 COLONIA HORTENCIAS
 COLONIA INDEPENDENCIA
 COLONIA INFONAVIT SANTA ROSA
 COLONIA JACINTO CANEK
 COLONIA JERUSALEM
 COLONIA JOSÉ CAMPILLO SÁENZ
 COLONIA JOSÉ LÓPEZ PORTILLO
 COLONIA JOSÉ REBOLLO ACOSTA
 COLONIA LA CENTRAL



COLONIA LÁZARO CÁRDENAS
COLONIA LETICIA HERRERA ALE
COLONIA LOS VIÑEDOS
COLONIA MAXIMILIANO SILERIO ESPARZA
COLONIA MIGUEL DE LA MADRID
COLONIA MIGUEL HIDALGO
COLONIA NICOLÁS FERNÁNDEZ
COLONIA NIÑOS HÉROES
COLONIA NOGALES
COLONIA NUEVO LOS ALAMOS
COLONIA NUEVO REFUGIO
COLONIA PRIMAVERA
COLONIA RODOLFO FIERRO
COLONIA RUBÉN JARAMILLO
COLONIA SACRAMENTO
COLONIA SAN ISIDRO
COLONIA SANTA ROSALÍA
COLONIA SOLIDARIDAD 1 Y 2
COLONIA VALLE DEL GUADIANA
COLONIA VILLA DEL MAR
FRACCIONAMIENTO EL CENTENARIO
FRACCIONAMIENTO LOS MILAGROS
FRACCIONAMIENTO BOSQUE REAL
FRACCIONAMIENTO CASA BLANCA
FRACCIONAMIENTO CERRADA JARDIN
FRACCIONAMIENTO CONDOMINOS VILLAS ALEJANDRA
FRACCIONAMIENTO CUBA
FRACCIONAMIENTO DEL VALLE
FRACCIONAMIENTO EL CENTENARIO
FRACCIONAMIENTO EL MANANTIAL
FRACCIONAMIENTO FIDEL VELÁZQUEZ
FRACCIONAMIENTO GEO VILLAS SAN IGNACIO
FRACCIONAMIENTO HABITACIONAL CERRADA EUCALIPTO
FRACCIONAMIENTO JARDÍN
FRACCIONAMIENTO LA FERIA
FRACCIONAMIENTO LA FLORESTA
FRACCIONAMIENTO LAS AGAVIAS
FRACCIONAMIENTO LAS ARBOLEDAS
FRACCIONAMIENTO LAS CARMELITAS
FRACCIONAMIENTO LAS MISIONES
FRACCIONAMIENTO LOMA REAL
FRACCIONAMIENTO LOS ALAMOS
FRACCIONAMIENTO MORELOS I Y II
FRACCIONAMIENTO NUEVO CASTILLO
FRACCIONAMIENTO NUEVO CUBA
FRACCIONAMIENTO PARQUE HUNDIDO
FRACCIONAMIENTO PORTAL SAN ANTONIO
FRACCIONAMIENTO QUINTAS DEL DESIERTO II
FRACCIONAMIENTO QUINTAS EL VERGEL
FRACCIONAMIENTO QUINTAS LAS NOAS
FRACCIONAMIENTO QUINTAS LOS MILAGROS
FRACCIONAMIENTO RINCÓN EL DORADO
FRACCIONAMIENTO RINCÓN SAN ALBERTO
FRACCIONAMIENTO RINCONADA BUGAMBILIAS
FRACCIONAMIENTO ROSALES
FRACCIONAMIENTO SALVADOR NAVA
FRACCIONAMIENTO SAN ALBERTO
FRACCIONAMIENTO SANTA MARÍA
FRACCIONAMIENTO SANTA SOFÍA
FRACCIONAMIENTO SANTA TERESA
FRACCIONAMIENTO TABACHINES
FRACCIONAMIENTO TORRE MOLINO
FRACCIONAMIENTO URBI VILLAS LOS CEDROS



FRACCIONAMIENTO VALLE AZUL
 FRACCIONAMIENTO VALLE REAL
 FRACCIONAMIENTO EL REFUGIO
 FRACCIONAMIENTO VILLAS DEL REFUGIO
 FRACCIONAMIENTO VILLAS LAS MISIONES
 FRACCIONAMIENTO VILLAS LAS NOAS
 FRACCIONAMIENTO VILLAS MIRAVALLE
 FRACCIONAMIENTO VILLAS PUERTAS DEL SOL
 FRACCIONAMIENTO AMPLIACIÓN SAN VICENTE

ZONA CENTRO NORTE (DE SUR A NORTE A NORTE 20 DE NOV. A C. SARABIA Y DE ESTE A OESTE DE ENRIQUE UNZUETA A LA ALDAMA CERA ORIENTE)

ZONA ECONÓMICA No. 7- 6.68 UMA M².- ES LA QUE CUENTA CON SERVICIOS PÚBLICOS DE USO HABITACIONAL, PREDOMINANDO LA CONSTRUCCIÓN DE TIPO ANTIGUO ECONÓMICO, ANTIGUO MEDIANO, MODERNO MEDIANO Y EL NIVEL SOCIO-ECONÓMICO DE SUS HABITANTES ES DE MEDIO A BUENO.

FRACCIÓN ZONA CENTRO DE SUR A NORTE: DE LA CALLE DURANGO A LA CALLE 20 DE NOVIEMBRE DE ORIENTE A PONIENTE: DE LA AV. VERGEL A LA CALZADA J. AGUSTÍN CASTRO (EXCEPTUANDO LA FRACCIÓN DE LA ZONA CENTRO CONTENIDA DENTRO DE LA ZONA ECONÓMICA 9 QUE ES DE CALZ. J. AGUSTÍN CASTRO DE LA INDEPENDENCIA A BLVD. MIGUEL ALEMÁN Y LO COMPRENDIDO DENTRO DE LA ZONA ECONÓMICA 11).

AMPLIACION BELLAVISTA
 AMPLIACIÓN RINCÓN SAN ANTONIO
 AMPLIACIÓN SAN ANTONIO
 COLONIA 5 DE MAYO
 COLONIA BELLAVISTA
 COLONIA ARMANDO DEL CASTILLO FRANCO
 COLONIA EL PARAÍSO
 COLONIA FOVISSSTE
 COLONIA LAS FUENTES
 COLONIA NÚCLEO UNIVERSITARIO
 COLONIA PÉREZ RÍOS
 COLONIA REVOLUCIÓN COLONIA SANTA ROSA
 FRACCIONAMIENTO CERRADA MIRAVALLE
 FRACCIONAMIENTO LA ESPERANZA
 CERRADA LA ESPERANZA
 FRACCIONAMIENTO BUGAMBILIAS
 FRACCIONAMIENTO CERRADA AMATISTA
 FRACCIONAMIENTO CERRADA SAN MARCOS
 FRACCIONAMIENTO CERRO LINDO
 FRACCIONAMIENTO DEL BOSQUE
 FRACCIONAMIENTO EL DORADO
 FRACCIONAMIENTO LA HERRADURA
 FRACCIONAMIENTO LOS OLIVOS
 FRACCIONAMIENTO MARÍA LUISA PRADO DE MAYAGOITIA
 FRACCIONAMIENTO MIRAVALLE
 FRACCIONAMIENTO MIRAVALLE ORIENTE
 FRACCIONAMIENTO NUEVA FILADELFIA
 FRACCIONAMIENTO QUINTAS DEL DESIERTO I
 FRACCIONAMIENTO QUINTAS VILLA NAPOLES
 FRACCIONAMIENTO RESIDENCIAL CAMPANARIO II
 FRACCIONAMIENTO RESIDENCIAL EL CAMPANARIO
 FRACCIONAMIENTO RESIDENCIAL HAMBURGO
 FRACCIONAMIENTO RINCÓN FILADELFIA
 FRACCIONAMIENTO RINCÓN SAN ANTONIO
 FRACCIONAMIENTO RINCONADA DEL PARQUE
 FRACCIONAMIENTO RINCONADA NÁPOLES
 FRACCIONAMIENTO RINCONADA TORREMOLINO
 FRACCIONAMIENTO RINCONADA VILLA NÁPOLES
 FRACCIONAMIENTO RINCONADAS HAMBURGO
 FRACCIONAMIENTO SAN ANTONIO
 FRACCIONAMIENTO SAN VICENTE



FRACCIONAMIENTO SANTA ROSA
FRACCIONAMIENTO VEREDAS DE SANTA RITA
FRACCIONAMIENTO VILLA NÁPOLES
FRACCIONAMIENTO VILLAS SAN ANTONIO
MODULO HABITACIONAL FRANCISCO VILLA
UNIDAD HABITACIONAL LOS ALAMOS

PREDIOS CON FRENTE A BOULEVARD SACRAMENTO DE BOULEVARD MIGUEL ALEMÁN A LÍMITE DEL MUNICIPIO DE LERDO

ZONA ECONÓMICA NO. 8- 15.84 UMA M².- ES EL QUE CUENTA CON TODOS LOS SERVICIOS PÚBLICOS DE USO RESIDENCIAL, HABITACIONAL, PREDOMINANDO LA CONSTRUCCIÓN DE TIPO MODERNO DE CALIDAD BUENA Y DE LUJO Y EL NIVEL SOCIO-ECONÓMICO DE SUS HABITANTES ES ALTO.

COLONIA EL CAMPESTRE
COLONIA LAS ROSAS
FRACCIONAMIENTO ALTOZANO
FRACCIONAMIENTO RESIDENCIAL COLONIAL LAS ROSAS
FRACCIONAMIENTO RESIDENCIAL LA GRAN VINICOLA
FRACCIONAMIENTO RINCÓN DEL PEDREGAL
FRACCIONAMIENTO SAN PATRICIO
FRACCIONAMIENTO VILLAS DEL PEDREGAL

ZONA ECONÓMICA No. 9- 4.66 UMA M².- SON LAS ÁREAS DE LOS PREDIOS DE USO COMERCIAL Y DE SERVICIO QUE SE ENCUENTRAN CONTEMPLADOS EN LA ZONA ECONÓMICA No. 6.

ZONA ECONÓMICA No. 10- 11.35 UMA M².- ES LA QUE CUENTA CON TODOS LOS SERVICIOS PÚBLICOS, EN LAS QUE SE ENCUENTRAN FRACCIONAMIENTOS RESIDENCIALES, DE USO HABITACIONAL, PREDOMINANDO LA CONSTRUCCIÓN DE TIPO MODERNO MEDIANO, MODERNO DE CALIDAD Y DE LUJO, EN EL QUE EL NIVEL SOCIO-ECONÓMICO DE SUS HABITANTES ES MEDIO Y ALTO.

AMPLIACIÓN LOS ARRAYANES
FRACCIONAMIENTO CASTELLANOS
FRACCIONAMIENTO FILADELFA
FRACCIONAMIENTO LOS ARRAYANES
FRACCIONAMIENTO LAS GRANJAS I
FRACCIONAMIENTO LAS GRANJAS II
FRACCIONAMIENTO RINCÓN DE LAS GRANJAS
FRACCIONAMIENTO LOS CEDROS
FRACCIONAMIENTO VALLE CAMPESTRE
FRACCIONAMIENTO VALLE DEL NAZAS
FRACCIONAMIENTO VILLAS CAMPESTRE
PRIVADA CAMPESTRE

ZONA ECONÓMICA N° 11- 25.92 UMA M².- ES LA QUE CUENTA CON TODOS LOS SERVICIOS PÚBLICOS; INCLUYENDO PAVIMENTO ASFALTICO O HIDRÁULICO, DE USO PREDOMINANTE COMERCIAL DE PRIMERA Y SEGUNDA IMPORTANCIA CON TODOS LOS TIPOS DE CONSTRUCCIÓN Y EL NIVEL SOCIO-ECONÓMICO DE SUS HABITANTES ES MEDIO ALTO.

1.- DE SUR A NORTE DE CALLE DE LA LLAVE (AMBOS LADOS) A SANTIAGO LAVIN (AMBOS LADOS)
DE ORIENTE A PONIENTE DE LA MADERO (AMBOS LADOS) A LA BRAVO AMBOS LADOS; DE SUR A NORTE DE LA CENTENARIO (AMBOS LADOS) A LA SANTIAGO LAVIN (AMBOS LADOS) Y DE ORIENTE A PONIENTE DE LA MINA (AMBOS LADOS) A LA ALDAMA (AMBOS LADOS)

2.- FRACC. ZONA CENTRO, DE SUR A NORTE POR AV. VICTORIA DE LA C. DURANGO A LA C. URREA.

3.- BLVD. MIGUEL ALEMÁN: DEL LÍMITE DEL MUNICIPIO DE TORREÓN, COAH., HASTA EL LÍMITE DEL MUNICIPIO DE LERDO, DGO.

4.- BLVD. REBOLLO ACOSTA DE CALZ. CARLOS A. HERRERA AL ENTRONQUE BLVD. EJÉRCITO MEXICANO.

5.- CENTRAL CAMIONERA



6.- LOS PREDIOS CON ACTIVIDADES COMERCIALES DE LAS ZONAS ECONÓMICAS 8 Y 10.

ZONA ECONÓMICA No. 12- 15.42 UMA M²- ÁREA PREDOMINANTE COMERCIAL, UBICADA EN EL CAMELLÓN CENTRAL DE LA CALZADA CARLOS A. HERRERA DEL PARQUE INDUSTRIAL CARLOS A. HERRERA ARALUCE, DEL LECHO DEL RÍO NAZAS A LA AV. FRANCISCO VILLA.

CENTRAL DE ABASTOS (TODO EL PREDIO).

- 1.- BLVD. EJÉRCITO MEXICANO DESDE EL LÍMITE CON EL MUNICIPIO DE TORREÓN, COAH., HASTA EL LÍMITE CON EL MUNICIPIO DE LERDO, DGO.
- 2.- POR CALLE 5 DE MAYO DE FCO. I. MADERO A CALZADA FRANCISCO VILLA.
- 3.- BLVD. GONZÁLEZ DE LA VEGA DEL BLVD. MIGUEL ALEMÁN A LA CALLE TAMAZULA.
- 4.- CALZADA J. AGUSTÍN CASTRO, DE C. INDEPENDENCIA A BLVD. MIGUEL ALEMÁN Y PROLONGACIÓN J. A. CASTRO.
- 5.- BLVD. REBOLLO ACOSTA, DEL BLVD. MIGUEL ALEMÁN AL BLVD. EJÉRCITO MEXICANO.
- 6.- POR LA CALZADA FRANCISCO VILLA DE LA CALLE CINCO DE MAYO A LA CALLE URREA.
- 7.- POR EL BLVD. CARLOS A. HERRERA ARALUCE, DEL BLVD. EJÉRCITO MEXICANO A LA CARRETERA JABONOSO EL TAJITO.
- 8.- CALLE SAN CARLOS DE BLVD. EJERCITO MEXICANO HASTA AV. SAN ANTONIO.
- 9.- AV. SAN ANTONIO DESDE LA CALLE SAN CARLOS A LA CALLE SAN MARTIN.
- 10.- BLVD. GONZÁLEZ DE LA VEGA DEL BLVD. MIGUEL ALEMAN A LA CALLE FLORES MAGÓN.
- 11.- LOS PREDIOS CON ACTIVIDADES COMERCIALES DE LA ZONA ECONÓMICA 7.

ZONA ECONÓMICA NO. 13- 4.04 UMA M²- ES LA QUE CUENTA CON TODOS LOS SERVICIOS PÚBLICOS; LUZ, AGUA, DRENAJE Y ALUMBRADO PÚBLICO Y ES PREDOMINANTE EL USO DE SUELO INDUSTRIAL.

1.- PARQUE INDUSTRIAL CARLOS A. HERRERA ARALUCE (TODAS LAS ETAPAS)	2.- PLANTA FRANCKE	3.- ADM. BIOQUÍMICOS	4.- PARQUE INDUSTRIAL MÉXICO
5.- PARQUE INDUSTRIAL EQUIPOS INDUSTRIALES	6.- YESO SAYRO	7.- PLANTA TERMOÉLECTRICA IBERDROLA	8.- PARQUE INDUSTRIAL AMERICAS
9.- LOS DEMÁS PARQUES INDUSTRIALES O SUPERFICIES DESTINADAS AL USO INDUSTRIAL	10.- PARQUE INDUSTRIAL SANTA RITA	11.- PARQUE INDUSTRIAL CACHANILLA	12.- CENTRAL CICLO COMBINADO
13.- PARQUE INDUSTRIAL ZONA DE CONECTIVIDAD	14.- PARQUE INDUSTRIAL SELECTIVO HI TECH LAGUNA PARK	15.- ZONA CERRIL DE CERRO DE LAS CALABAZAS	16.- PARQUE INDUSTRIAL LA ENCANTADA
17.- CG PARK			

EXCLUYENDO LOS PREDIOS CON FRENTE A LAS VIALIDADES DETERMINADAS EN LA ZONA ECONÓMICA No. 11.

ZONA ECONÓMICA NO. 14 - 1.67 UMAM².- TODOS LOS PREDIOS O PARTE DE ELLOS UBICADOS EN EL MUNICIPIO DE GÓMEZ PALACIO, DURANGO CON ACTIVIDAD DISTINTA DE LA AGRICULTURA, TALES COMO FÁBRICAS DE CUALQUIER TIPO, RASTROS DE CUALQUIER ESPECIE, BODEGAS DE ALMACENAMIENTO O CON CONSTRUCCIONES QUE SIRVEN PARA LA FABRICACIÓN, COMERCIALIZACIÓN O PROCESAMIENTO DE CUALQUIER PRODUCTO, CUYO POLÍGONO O POLÍGONO SE ENCUENTREN O NO DELIMITADOS FÍSICAMENTE,



PERO IDENTIFICADOS DENTRO DE UNA CESIÓN DE DERECHOS, PRÓMESA DE VENTA O ESCRITURA PÚBLICA, ÚNICAMENTE POR EL ÁREA UTILIZADA, EL RESTO PAGARÁ EL VALOR DE LA CLASIFICACIÓN DEL SUELO CORRESPONDIENTE.

PEQUEÑAS PROPIEDADES QUE CUENTEN CON ÁREAS DE INSTALACIONES TALES COMO CORRALES, OFICINAS, ETC.

OBSERVACIONES ESPECIALES.

LOS PREDIOS URBANOS Y RÚSTICOS QUE POR SU UBICACIÓN Y CARACTERÍSTICAS PROPIAS NO SE AJUSTEN A LA PRESENTE TABLA DE VALORES, SERÁN VALUADOS EN FORMA INDIVIDUAL.

LOS PREDIOS URBANOS, QUE POR SU UBICACIÓN Y POR SUS LIMITANTES PUEDAN SER CONSIDERADOS DENTRO DE 2 O MÁS ZONAS ECONÓMICAS, SE APLICARÁ EL VALOR A CADA ZONA CORRESPONDIENTE A CONSIDERACIÓN DE LA DIRECCIÓN DE CATASTRO MUNICIPAL.

I. PREDIOS CON USO AGRÍCOLA FUERA DE LA MANCHA URBANA

- 1.- HUERTO EN PRODUCCIÓN 538.49 UMA / HECTÁREA.
- 2.- RIEGO POR BOMBEO 377.40 UMA / HECTÁREA.
- 3.- RIEGO POR GRAVEDAD 279.55 UMA / HECTÁREA.
- 4.- EN ROTACIÓN 108.08 UMA/ HECTÁREA.
- 5.- ERIAZO 4.81 UMA / HECTÁREA.

II. VALORES DE LA CONSTRUCCIÓN SEGÚN SU TIPO. 1.-TIPOS DE CONSTRUCCIÓN HABITACIONAL

HABITACIONAL MODERNO
MODERNO CORRIENTE

CIMENTOS CICLÓPEO O CORRIDA PLACA CIMENTACIÓN PISOS CEMENTO PULIDO RECUBRIMIENTOS INTERIORES SIN MUROS BLOCK HECHIZO, LAMINA O SIMILIARAPLANADOS INTERIORES MEZCLA RECUBRIMIENTOS EXTERIORES SIN TECHOS MADERA, LAMINA PARCIAL CONCRETO POBRE APLANADOS EXTERIORES MEZCLA INSTALACIONES SANITARIAS ELEMENTOS EN INTERIORES O EN EXTERIORES.

CLAVE	ESTADO	VALOR/m ²
5251	NUEVO	13.11 UMA
5252	BUENO	11.14 UMA
5253	REGULAR	9.93 UMA
5254	MALO	7.87 UMA
5255	RUINOSO	5.39 UMA

MODERNO ECONÓMICO

CIMENTOS BLOCK DE CONCRETO CICLÓPEO CORRIENTE PISOS CONCRETO PULIDO O SIN PULIR, MOSAICO RECUBRIMIENTOS INTERIORES SIN MUROS ADOBE, ADOBÓN O BLOCK DE CONCRETO APLANADOS INTERIORES MEZCLA Y YESO RECUBRIMIENTOS EXTERIORES SIN TECHOS MADERA, CONCRETO ARMADO LAMINA GALVANIZADA FIBROCEMENTO O RESISTENCIA SIMILAR APLANADOS EXTERIORES MEZCLA Y YESO INSTALACIONES SANITARIAS

ELEMENTOS O COMPONENTES DE INTERIOR CON MUEBLES DE COLOR O BLANCOS

CLAVE	ESTADO	VALOR/m ²
5241	NUEVO	18.15 UMA
5242	BUENO	15.48 UMA
5243	REGULAR	13.94 UMA



5244	MALO	11.14 UMA
5245	RUINOSO	7.49 UMA

MODERNO MEDIANO

CIMENTOS MAMP. DE CONCRETO CICLÓPEO, BLOCK DE CONCRETO. Y BASES DE CONCRETO PISOS CEMENTO PULIDO, MOSAICO, VINILICO O DE MADERA CORRIENTE RECUBRIMIENTOS INTERIORES SIN MUROS ADOBÓN O LADRILLO DE CONCRETO APLANADOS INTERIORES MEZCLA, YESO O MATERIAL SIMILAR RECUBRIMIENTOS EXTERIORES DETALLES EN LADRILLO IND. PIEDRA O MATERIAL SIMILAR TECHOS CONCRETO ARMADO CON IMPERMEABILIZACIÓN APLANADOS EXTERIORES MEZCLA, YESO O MATERIAL SIMILAR INSTALACIONES SANITARIAS COMPLETOS P/ COCINA, BAÑOS Y LAVANDERÍA MUEBLES DE COLOR O BLANCOS

CLAVE	ESTADO	VALOR/m ²
5231	NUEVO	25.32 UMA
5232	BUENO	21.28 UMA
5233	REGULAR	19.02 UMA
5234	MALO	15.17 UMA
5235	RUINOSO	10.11 UMA

TODOS LOS PREDIOS, QUE POR SUS CARACTERÍSTICAS PROPIAS NO SE AJUSTEN A LA PRESENTE CLASIFICACIÓN DE CONSTRUCCIÓN SERÁN VALUADOS EN FORMA INDIVIDUAL POR PERITOS VALUADORES.

HABITACIONAL MODERNO DE CALIDAD

CIMENTOS MAMP. DE CONCRETO CICLÓPEO ZAPATA CORRIDA DE CONCRETO O BLOCK BASES CON SOLIDACIÓN PISOS CONCRETO PULIDO, MOSAICO, VINILICOS, MADERA, TERRAZO, LOZETA VITRIFICADA O MATERIAL SIMILAR RECUBRIMIENTOS INTERIORES CUALQUIER MATERIAL DECORATIVO MUROS ADOBÓN, BLOCK Y LADRILLO IND. APLANADOS INTERIORES MEZCLA, YESO O MATERIAL SIMILAR RECUBRIMIENTOS EXTERIORES LADRILLO IND. PIEDRA, CANTERA, MÁRMOL, FACHALETA O MATERIAL DE CALIDAD TECHOS CONCRETO ARMADO CON IMPERMEABILIZANTE APLANADOS EXTERIORES MEZCLA, YESO O MATERIAL SIMILAR INSTALACIONES SANITARIAS COMPLETOS P/COCINA, BAÑOS, LAVANDERÍA CON MATERIAL DE 1a. CALIDAD, MUEBLES DE COLOR, CALEFACCIÓN Y EQUIPO ESPECIAL

CLAVE	ESTADO	VALOR/m ²
5221	NUEVO	30.78 UMA
5222	BUENO	26.11 UMA
5223	REGULAR	23.07 UMA
5224	MALO	18.43 UMA

MODERNO DE LUJO

CIMENTOS MAMP. DE CONC. CICL. ZAPATA CORRIDA DE CONCRETO O BLOCK BASES CON SOLIDACIÓN PISOS CONC. REVESTIDO CON ELEM. VINILICOS, MADERA FINA, TERRAZO, MARMOL O LOZETA VITRIFICADA O MATERIAL SIMILAR RECUBRIMIENTOS INTERIORES MAT. DECORATIVO DE 1A. CALIDAD MUROS ADOBÓN, BLOCK Y LADRILLO IND. APLANADOS INTERIORES YESO A PLOMO MUESTRA O REGLA RECUBRIMIENTOS EXTERIORES LADRILLO IND. PIEDRA, CANTERA, MÁRMOL, FACHALETA O MATERIAL DE CALIDAD SIMILAR TECHOS CONCRETO ARMADO CON IMPERMEABILIZANTE Y AISLAMIENTO APLANADOS EXTERIORES MEZCLA CON MÁRMOL O ESTUCO A TIROL O MATERIAL SIMILAR INSTALACIONES SANITARIAS COMPLETOS P/ COCINA, BAÑOS, LAVANDERÍA CON MATERIAL DE 1a. CALIDAD, MUEBLES DE COLOR CALEFACCIÓN Y EQUIPO ESPECIAL

CLAVE	ESTADO	VALOR/m ²
5211	NUEVO	37.47 UMA
5212	BUENO	31.79 UMA
5213	REGULAR	28.13 UMA
5214	MALO	22.49 UMA



5215	RUINOSO	18.64 UMA
------	---------	-----------

TODOS LOS PREDIOS, QUE POR SUS CARACTERÍSTICAS PROPIAS NO SE AJUSTEN A LA PRESENTE CLASIFICACIÓN DE CONSTRUCCIÓN, SERÁN VALUADOS EN FORMA INDIVIDUAL POR PERITOS VALUADORES ADSCRITOS AL CATASTRO MUNICIPAL.

2.-TIPOS DE CONSTRUCCIÓN HABITACIONAL.
HABITACIONAL ANTIGUO.

ANTIGUO CORRIENTE

CIMIENTOS BLOCK DE CONCRETO MAMPOSTERÍA AMBOS A LA CAL PISOS TIERRA O FIRME DE CONCRETO RECUBRIMIENTOS INTERIORES SIN MUROS ADOBE APLANADOS INTERIORES MEZCLA RECUBRIMIENTOS EXTERIORES SIN TECHOS VIGAS DE MADERA O LÁMINA APLANADOS EXTERIORES SIN INSTALACIONES SANITARIAS ELEMENTALES EN EXTERIOR

CLAVE	ESTADO	VALOR/m ²
5351	NUEVO	7.69 UMA
5352	BUENO	6.49 UMA
5353	REGULAR	5.65 UMA
5354	MALO	4.66 UMA
5355	RUINOSO	3.03 UMA

ANTIGUO ECONÓMICO

CIMIENTOS BLOCK DE CONCRETO MAMP. O CONCRETO CICLÓPEO, AMBOS MEZCLA LA CAL PISOS DE CONCRETO PULIDO O SIN PULIR RECUBRIMIENTOS INTERIORES SIN MUROS ADOBE, ADOBÓN O BLOCK DE CONCRETO APLANADOS INTERIORES MEZCLA O YESO RECUBRIMIENTOS EXTERIORES DE MEZCLA TECHOS MADERA, CONCRETO, LAMINA, GALVANIZADA O FIBROCEMENTO O DE RESISTENCIA SIMILAR APLANADOS EXTERIORES MEZCLA INSTALACIONES SANITARIAS ELEMENTALES EN INTERIOR Y EXTERIOR

CLAVE	ESTADO	VALOR/m ²
5341	NUEVO	13.15 UMA
5342	BUENO	11.14 UMA
5343	REGULAR	9.4 UMA
5344	MALO	7.87 UMA
5345	RUINOSO	5.31 UMA

ANTIGUO MEDIANO

CIMIENTOS BLOCK DE CONCRETO MAMP. O CONCRETO CICLOPEO PISOS CEMENTO PULIDO, MOSAICO, VINILICOS O MATERIAL SIMILAR RECUBRIMIENTOS INTERIORES SIN MUROS ADOBE O BLOCK DE CONCRETO APLANADOS INTERIORES MEZCLA O YESO RECUBRIMIENTOS EXTERIORES DETALLES DE LADRILLO IND. FACHALETA O MATERIAL SIMILAR, TECHOS MADERA O CONCRETO ARMADO, IMPERMEABILIZACIÓN APLANADOS EXTERIORES MEZCLA CON MARMOLINA O ESTUCCO A TIROL INSTALACIONES SANITARIAS COMPLETAS EN INTERIOR CON MUEBLES DE 1a. CALIDAD

CLAVE	ESTADO	VALOR/m ²
5331	NUEVO	19.86 UMA
5332	BUENO	16.81 UMA
5333	REGULAR	14.98 UMA
5334	MALO	11.93 UMA
5335	RUINOSO	7.88 UMA



ANTIGUO COMBINADO

CIMENTOS ESTRUCTURAS DE CONCRETO ARMADO EN TODOS TIPOS INCL. ELEMENTALES DE ACERO PISOS CONC. CON REVESTIMIENTO DE MATERIAL DE 1A. CALIDAD NACIONAL E IMPORTACION RECUBRIMIENTOS INTERIORES DE BUENA CALIDAD EN TODOS LOS TIPOS MUROS ADOBÓN, LADRILLO IND., BLOCK DE CEMENTO Y MATERIAL SIMILAR APLANADOS INTERIORES YESO O ACABADOS DE 1A. CALIDAD RECUBRIMIENTOS EXTERIORES LADRILLO IND. MÁRMOL, FACHALETA, GRANITO O MATERIAL SIMILAR TECHOS CONCRETO ARMADO O LAMINA, ESTRUCTURAS, IMPERMEABILIZADOS Y AISLADOS APLANADOS EXTERIORES MEZCLA, MAT. TEXT. O SIMILAR COMP. MARMOLINA O ESTUCO INSTALACIONES SANITARIAS REDES GENERALES COMPLETAS CON MATERIAL DE 1ª. PARA SUMINISTRO Y DESCARGA, MUEBLES DE BAÑO DE BUENA CALIDAD DE COLOR O BLANCOS

CLAVE	ESTADO	VALOR/m ²
5371	NUEVO	23.07 UMA
5372	BUENO	19.62 UMA
5373	REGULAR	17.43 UMA
5374	MALO	13.57 UMA
5375	RUINOSO	9.32 UMA

ANTIGUO DE CALIDAD

CIMENTOS MAMPOSTERIA ESTRUCTURAS TODOS TIPOS BASES CONSOLIDADAS PISOS CONCRETO CON REVESTIMIENTO DE MATERIAL DE 1A. CALIDAD RECUBRIMIENTOS INTERIORES MATERIAL DECORATIVO DE 1A. CALIDAD MUROS ADOBÓN, BLOCK, LADRILLO IND. U OTROS MATERIAL SIMILAR APLANADOS INTERIORES YESO RECUBRIMIENTOS EXTERIORES LADRILLO IND. FACHALETA, MÁRMOL, CERÁMICA O MATERIAL SIMILAR TECHOS MADERA O CONCRETO ARMADO CON IMPERMEABILIZACION APLANADOS EXTERIORES MEZCLA O MAT. TEXT. ESTUCO, MARMOLINA O PINTURA INSTALACIONES SANITARIAS COMPLETAS EN INTERIOR CON MUEBLES DE BAÑO.

CLAVE	ESTADO	VALOR/m ²
5321	NUEVO	26.34 UMA
5322	BUENO	22.49 UMA
5323	REGULAR	19.88 UMA
5324	MALO	15.80 UMA
5325	RUINOSO	10.54 UMA

TODOS LOS PREDIOS, QUE POR SUS CARACTERÍSTICAS PROPIAS NO SE AJUSTEN A LA PRESENTE CLASIFICACIÓN DE CONSTRUCCIÓN, SERÁN VALUADOS EN FORMA INDIVIDUAL POR PERITOS VALUADORES ADSCRITOS AL CATASTRO MUNICIPAL.

3.-TIPOS DE CONSTRUCCIÓN INDUSTRIALES Y NAVES.

NAVE DE TIPO AVÍCOLA.

CIMENTOS LOZA DE CONCRETO SOBRE BASE DE CALICHE PISOS FIRME DE CONCRETO CON ACABADO APARENTE RECUBRIMIENTOS INTERIORES SIN MUROS MEDIO MURO DE CONCRETO, BLOCK O ADOBÓN Y RESTO DE MAYA TIPO GALLINERO APLANADOS INTERIORES SIN RECUBRIMIENTOS EXTERIORES SIN TECHOS ESTRUCTURA DE ACERO O MADERA Y LAMINA ACANALADA APLANADOS EXTERIORES SIN INSTALACIONES SANITARIAS SIN O ELEMENTALES EN EXTERIOR.

CLAVE	ESTADO	VALOR/m ²
7541	NUEVO	4.74 UMA
7542	BUENO	4.22 UMA



7543	REGULAR	3.73 UMA
7544	MALO	4.25 UMA

INDUSTRIAL LIGERO

CIMENTOS MAMPOSTERÍA, ESTRUCTURAS TODOS TIPOS DE BASES CONSOLIDADAS PISOS CONCRETO PULIDO RECUBRIMIENTOS INTERIORES SIN MUROS LADRILLO IND. BLOCK, ADOBÓN, LAMINA S/ ESTRUCTURA, TABLAROCA APLANADOS INTERIORES APARENTES EN MEZCLA RECUBRIMIENTOS EXTERIORES SIN TECHOS CONT. LAMINA ESTRUCTURA, FIBROCEMENTO O SIMILAR, IMPERMEABILIZACIÓN APLANADOS EXTERIORES APARENTES O CON MEZCLA O CON MATERIAL SIMILAR INSTALACIONES SANITARIAS ALIMENTACIÓN Y DESCARGAS ELEMENTALES UNIDADES SANITARIAS ELEMENTALES CON MUEBLES BLANCOS DE REGULAR CALIDAD.

CLAVE	ESTADO	VALOR/m ²
7531	NUEVO	9.54 UMA
7532	BUENO	8.77 UMA
7533	REGULAR	5.25 UMA
7534	MALO	5.30 UMA
7535	RUINOSO	3.45 UMA

INDUSTRIAL MEDIANO

CIMENTOS MAMPARAS Y CEMENTO ARMADO EN TODOS SUS TIPOS PISOS DE CONCRETO PULIDO CON REVESTIMIENTO RECUBRIMIENTOS INTERIORES SIN MUROS LADRILLO IND. BLOCK, ADOBÓN O MATERIAL DE RESISTENCIA SIMILAR APLANADOS INTERIORES APARENTES MEZCLA O YESO, MATERIALES SIMILARES RECUBRIMIENTOS EXTERIORES LADRILLO IND. PIEDRA, FACHALETA Y OTROS DE CALIDAD Y RESISTENCIA SIMILAR TECHOS CONCRETO ARMADO, LAMINA, ESTRUCTURA, FIBROCEMENTO O MATERIAL SIMILAR IMPERMEABILIZADOS APLANADOS EXTERIORES MEZCLA, MORTERO O MAT. TEXT. CON ESTUCO O MÁRMOL AL TIROL INSTALACIONES SANITARIAS REDES GENERALES COMPLETOS PARA ALIMENTACIÓN Y DESCARGA, CALIDAD MUEBLES DE BAÑOS BLANCOS.

CLAVE	ESTADO	VALOR/m ²
7521	NUEVO	10.94 UMA
7522	BUENO	9.33 UMA
7523	REGULAR	8.31 UMA
7524	MALO	6.45 UMA
7525	RUINOSO	4.47 UMA

INDUSTRIAL PESADO

CIMENTOS EN TODOS TIPOS Y MATERIALES PISOS CONCRETO PULIDO MATERIAL DE ALTA RESISTENCIA P/CIRO INTENSA RECUBRIMIENTOS INTERIORES AISLAMIENTOS O MATERIALES DE TIPO ESPECIAL MUROS LADRILLO IND. ADOBÓN, BLOCK, PIEDRA, CONCRETO O MATERIAL SIMILAR APLANADOS INTERIORES APARENTES, YESO, MEZCLA, MORTERO, MATERIAL TEXTIL O SIMILAR RECUBRIMIENTOS EXTERIORES LADRILLO IND. PIEDRA, FACHALETA O MATERIAL SIMILAR TECHOS MADERA, CONCRETO ARMADO LAMINA, ESTRUCTURA FIBROCEMENTO O MATERIAL IGUAL RESISTENCIA IMPERMEABILIZANTE APLANADOS EXTERIORES APARENTES, YESO, MEZCLA, MORTERO, MATERIAL TEXTIL O SIMILAR INSTALACIONES SANITARIAS REDES GENERALES COMPLETAS PARA ALIMENTACIÓN Y DESCARGA, CALIDAD MUEBLES DE BAÑOS.

CLAVE	ESTADO	VALOR/m ²
7511	NUEVO	15.18 UMA
7512	BUENO	12.96 UMA



LXX
LEGISLATURA
 H. CONGRESO DEL ESTADO DE DURANGO
 2021 - 2024

7513	REGULAR	11.35 UMA
7514	MALO	9.11 UMA
7515	RUINOSO	6.09 UMA

TODOS LOS PREDIOS, QUE POR SUS CARACTERÍSTICAS PROPIAS NO SE AJUSTEN A LA PRESENTE CLASIFICACIÓN DE CONSTRUCCIÓN, SERÁN VALUADOS EN FORMA INDIVIDUAL POR PERITOS VALUADORES ADSCRITOS AL CATASTRO MUNICIPAL.

4.-TIPOS DE CONSTRUCCIÓN.

TEJABANES.

TEJABAN COBERTIZO DE 1ERA.

CIMENTOS ZAPATA DE CIMENTO PISOS.PISO ARM. DE CONCRETO RECUBRIMIENTOS INTERIORES SIN MUROS BLOCK, LADRILLO DOBLE O TRIPLE ALT. APLANADOS INTERIORES SIN RECUBRIMIENTOS EXTERIORES SIN TECHOS LÁMINA GALVANIZADA, LAMINA ASBESTO APLANADOS EXTERIORES SIN INSTALACIONES SANITARIAS ELEMENTALES

CLAVE	ESTADO	VALOR/m ²
5611	NUEVO	4.71 UMA
5612	BUENO	4.06 UMA
5613	REGULAR	3.66 UMA
5614	MALO	2.84 UMA
5615	RUINOSO	2.03 UMA

TEJABAN COBERTIZO DE 2DA.

CIMENTOS SIN/ZAPATA PEQUEÑA PISOS SIN O FIRME DE CEMENTO RECUBRIMIENTOS INTERIORES SIN MUROS SIN/BLOCK PARCIAL APLANADOS INTERIORES SIN RECUBRIMIENTOS EXTERIORES SIN TECHOS CARRIZO, LAMINA DE CARTÓN O GALVANIZADA APLANADOS EXTERIORES SIN INSTALACIONES SANITARIAS SIN.

CLAVE	ESTADO	VALOR/m ²
5621	NUEVO	3.66 UMA
5622	BUENO	3.05 UMA
5623	REGULAR	2.84 UMA
5624	MALO	2.24 UMA
5625	RUINOSO	1.42 UMA

TEJABAN DE USO GANADERO.

CIMENTOS ZAPATAS DE CONCRETO AISLADO PISOS CEMENTO ESCOBILLADO RECUBRIMIENTOS INTERIORES SIN MUROS SIN APLANADOS INTERIORES SIN RECUBRIMIENTOS EXTERIORES SIN TECHOS ESTRUCTURA DE ACERO O DE MADERA Y LAMINA ACANALADA APLANADOS EXTERIORES SIN INSTALACIONES SANITARIAS SIN.

CLAVE	ESTADO	VALOR/m ²
5631	NUEVO	3.73 UMA
5632	BUENO	3.18 UMA
5633	REGULAR	3.05 UMA
5634	MALO	2.54 UMA

5.-TIPOS DE CONSTRUCCIÓN.

PATIO DE MANIOBRAS.



PATIOS DE MANIOBRA PAVIMENTADO BASE DE TERRENOS NATURAL

COMPACTADO Y FIRME DE CONCRETO ACABADO PÉTREOS, CON RIEGO DE IMPREGNACIÓN Y DE LIGA CON PRODUCTOS ASFÁLTICOS.

CLAVE	ESTADO	VALOR/m ²
5641	NUEVO	1.02 UMA
5642	BUENO	0.86 UMA
5643	REGULAR	0.69 UMA
5644	MALO	0.58 UMA

PATIOS DE MANIOBRA DE CONCRETO SIMPLE BASE DE CALICHE COMPACTADA ACABADO ESCOBILLADO.

CLAVE	ESTADO	VALOR / m ²
5651	NUEVO	0.86 UMA
5652	BUENO	0.69 UMA
5653	REGULAR	0.53 UMA
5654	MALO	0.34 UMA

PATIO DE MANIOBRAS DE CONCRETO REFORZADO DE TERRENOS NATURAL

COMPACTADO Y FIRME DE CONCRETO ACABADO REFORZADO CON MALLA ELECTROSOLDADA O VARILLAS, CONJUNTAS DE CONSTRUCCIÓN Y ACABADOS EN CEMENTO ESCOBILLADO.

CLAVE	ESTADO	VALOR / m ²
5661	NUEVO	1.69 UMA
5662	BUENO	1.45 UMA
5663	REGULAR	1.22 UMA
5664	MALO	0.86 UMA

6.-INSTALACIONES ESPECIALES

A).- TODAS AQUELLAS INVERSIONES ADICIONALES AL VALOR CATASTRAL DEL TERRENO Y/O DE LA CONSTRUCCIÓN QUE INCREMENTEN EL VALOR DEL PREDIO, Y QUE NO ESTÉN CONTENIDAS EN LAS TABLAS DE VALORES.

B).- TODOS LOS PREDIOS QUE POR SUS CARACTERÍSTICAS PROPIAS NO SE AJUSTEN A LA PRESENTE CLASIFICACIÓN DE CONSTRUCCIÓN, SERÁN VALUADOS EN FORMA INDIVIDUAL POR PERITOS VALUADORES ADSCRITOS AL CATASTRO MUNICIPAL.

ARTÍCULO 12.- La tabla individual de adecuación de valores catastrales, conforme al artículo 115 de la Constitución Política de los Estados Unidos Mexicanos, se aplicará el valor fiscal base de cobro conforme a:

- a) Los predios cuyo valor individual provenga de escrituración pública, el valor más alto que sirvió de base para el traslado de dominio será tomado como base fiscal para el cobro de impuesto predial.
- b) Los que hayan sufrido cambios o mejoras en el terreno o construcciones, conforme al monto incrementado a la inversión en dichas mejoras.



SECCIÓN II SOBRE TRASLACIÓN DE DOMINIO DE BIENES INMUEBLES

ARTÍCULO 13.- Con base a la Ley de Hacienda para los Municipios del Estado de Durango, en los Artículos del 73 al 86, el Impuesto Sobre Traslado de Dominio de Bienes Inmuebles, se pagará aplicando una tasa del 3% sobre la base gravable, la cual será aquella que resulte mayor entre el valor catastral ó valor de operación, de acuerdo a la Ley de Hacienda para los Municipios del Estado de Durango, y el avalúo rendido por perito autorizado y reconocido por la autoridad catastral municipal, con vigencia no mayor de 90 días naturales de la fecha de expedición del avalúo.

Para el pago de cualquier operación de traslado de dominio deberá contar con avalúo rendido por perito autorizado por la autoridad catastral municipal o bien avalúo inmobiliario emitido por cualquier entidad de valuación registrada y autorizada por la Sociedad Hipotecaria Federal, previo pago de la certificación del mismo.

Es requisito indispensable para el pago de esta contribución, que el Impuesto Predial este pagado hasta el 6° (SEXTO) bimestre independientemente de la operación de compraventa de que se trate, los predios en proceso de regularización por medio de cualquier instituto de vivienda sea estatal o municipal pagarán una cuota de 13.55 veces el valor diario de la Unidad de Medida y Actualización por concepto de impuesto predial, si el predio reporta adeudos.

Las operaciones de regularización de predios hechos por cualquier instituto de vivienda sea estatal o municipal, así como las áreas verdes y vialidades que sean entregadas al municipio a través de escritura pública por los desarrolladores de vivienda, deberán contar con avalúo emitido por la autoridad catastral municipal, en el caso de predios regularizados a la base gravable se le aplicará una tasa del 100% como apoyo al contribuyente.

Se presentará una declaración por cada adquisición aun cuando no haya impuesto a enterar.

Las donaciones, herencias y legados las cuales se equiparán a la compraventa pagarán aplicando una tasa del 1.5% sobre la base gravable, la cual será aquella que resulte mayor entre el valor catastral, valor del mercado o valor de operación. Esta tasa solo se aplicará cuando el parentesco sea entre ascendientes y descendientes en línea directa y en primer grado, así como entre cónyuges.

Los propietarios de predios urbanos y rústicos que acrediten ser jubilados, pensionados, de la tercera edad con credencial del INSEN, INAPLEN, INAPAM o personas con discapacidad, mayores de 60 años o en situación precaria demostrada, cubrirán como mínimo el 50% de éste impuesto en una sola exhibición; cuando las citadas personas tengan más de una propiedad, solo se podrá aplicar este descuento en una sola propiedad.

En los contratos en los que se transmita la nula propiedad o el usufructo vitalicio cada una causará el 50% del importe del impuesto que así resulte.

Como apoyo a la adquisición de terrenos destinados al desarrollo de vivienda económica, hecha por los socios activos de la Cámara Nacional de la Industria de Desarrollo y Promoción de Vivienda, en el pago del impuesto generado por la compraventa se le aplicará una tasa del 1.5% sobre la base gravable.

Las viviendas populares, económica, de interés social y medio, con apoyos de los organismos públicos de vivienda y las Sociedades Financieras de Objeto Limitado, pagarán una cuota fija en UMA distribuidos en la siguiente forma:

- a) Vivienda Popular: Traslado de dominio 6.39 UMA, esta cuota opera hasta un límite de 5826.88 UMA como deducción a la base gravable.

Traslado de dominio: 6.39 UMA.

Derecho de avalúo: 7.46 UMA.

Revisión de escritura y sello: 3.19 UMA.

- b) Económica: Traslado de dominio 8.52 UMA, esta cuota opera hasta un límite de 4490.51 UMA como deducción a la base gravable.

Traslado de dominio: 8.52 UMA.



Derecho de avalúo: 4.47 UMA.

Revisión de escritura y sello: 3.62 UMA.

- c) Interés Social: Traslado de dominio 13.85 UMA, esta cuota opera hasta un límite de 6545.09 UMA como deducción a la base gravable, si se excede se calculará la diferencia y se aplicará la tasa del 3% y al resultado se le sumarán los 13.85 UMA.

Traslado de dominio: 13.89 UMA.

Derecho de avalúo: 6.54 UMA.

Revisión de escritura y sello: 3.62 UMA.

- d) Interés Medio: Traslado de dominio 17.05 UMA, esta cuota opera hasta un límite de 12156.28 UMA como deducción a la base gravable, si se excede se calculará la diferencia y se aplicará la tasa del 3% y al resultado se le sumarán los 17.05 UMA.

Traslado de dominio: 17.05 UMA.

Derecho de avalúo: 12.15 UMA.

Revisión de escritura y sello: 3.62 UMA.

Se entiende por viviendas populares, aquéllas que se encuentren edificadas en una superficie no mayor de 180.00 M2 de terreno y tenga una superficie construida máxima de 80.00 M2 y cuyo valor no exceda de 5836.88 UMA.

En caso de exceder alguno de los tres requisitos establecidos en párrafo anterior, se ubicará en la clasificación inmediata siguiente.

Se entiende por viviendas económicas, aquellas que se encuentran edificadas en una superficie no mayor de 90.00 M2 de terreno y tenga una superficie construida máxima de 38.00 M2 y cuyo valor no exceda de 4490.51 UMA.

En caso de exceder alguno de los tres requisitos establecidos en párrafo anterior, se ubicará en la clasificación inmediata siguiente.

Se entiende por viviendas de interés social, aquéllas que se encuentren edificadas en una superficie no mayor de 140.00 M2 de terreno y tenga una superficie máxima construida de 48.00 M2 y cuyo valor no exceda de 6545.09 UMA.

En caso de exceder la superficie de terreno y/o superficie máxima construida, se ubicará en la clasificación inmediata siguiente. En caso de exceder solamente el valor del inmueble, se le dará el tratamiento mencionado en el inciso c).

Se entiende por viviendas de interés medio, aquellas que se encuentran edificadas en una superficie no mayor de 250.00 M2 de terreno y tenga una superficie máxima construida de 150.00 M2 y cuyo valor no exceda de 12156.28 UMA.

En caso de exceder la superficie de terreno y/o superficie máxima construida, se dará el tratamiento normal. Si solo se excede el valor del inmueble se le dará el tratamiento mencionado en el inciso d) de este artículo.

Servicio en la traslación de dominio:

1). Derecho de avalúo	1 al millar sobre el valor que resulte mayor entre el valor catastral de mercado o de operación, el cual no puede ser menor de 6.39 UMA
2). Revisión de escritura	2.42 UMA
3). Por sello	2.42 UMA
4). Por solicitud de dictamen de valor de mercado	5.59 UMA



5). Por certificación, revisión, cálculo y apertura de dictamen realizado por peritos valuadores autorizados,	se pagará el 1.5 al millar de lo que resulte mayor entre el valor catastral de avalúo o de mercado, el cual no puede ser menor a 1.90 UMA
6). Por expedición de avalúo para personas en precaria situación económica	1.06 al millar sobre el avalúo
7). Por certificación de avalúo para persona en precaria situación económica	2.26 UMA

Previo solicitud presentada por el interesado y aprobada por la autoridad, se aplicará un incentivo en el pago del impuesto sobre traslación de dominio de bienes inmuebles, a las personas físicas o morales, cuya empresa sea de nueva creación o que amplíe su inversión en el municipio, conforme a los empleos generados, de acuerdo a lo que establecen los artículos 75 y 76 de esta Ley.

Los contribuyentes que consideren cumplir con los supuestos establecidos para obtener el incentivo fiscal, presentarán su solicitud ante la autoridad fiscal municipal anexando la información o documentación comprobatoria que ésta determine para fundar y motivar el dictamen técnico respecto a su procedencia o improcedencia.

Están obligados al pago de este impuesto las adquisiciones de inmuebles así como los derechos relacionados con los mismos que se realiza a través de fideicomiso en los términos del Código Fiscal de la Federación, en los siguientes casos:

- En el caso de que el fideicomitente designe o se obligue a designar fideicomisario diverso de él y siempre que no tenga derecho a readquirir del fiduciario los bienes.
- En el acto en el que el fideicomitente pierda el derecho a readquirir los bienes del fiduciario si se hubiera reservado tal derecho.

Cuando el fideicomitente reciba certificados de participación por los bienes que afecte en fideicomiso, se consideraran enajenados esos bienes al momento en que el fideicomitente reciba los certificados, salvo que se trate de acciones.

La cesión de los derechos que se tengan sobre los bienes afectos al fideicomiso, en cualquiera de los siguientes momentos:

- En el acto en el que el fideicomisario designado ceda sus derechos o de instrucciones al fiduciario para que trasmita la propiedad de los bienes a un tercero. En estos casos se considerará que el fideicomisario adquiere los bienes en el acto de su designación y que los enajena en el momento de ceder sus derechos y dar dichas instrucciones.
- En el acto en el que el fideicomitente ceda sus derechos si entre éstos se incluye el de, que los bienes se transmitan a su favor.

Cuando se emitan certificados de participación por los bienes afectos al fideicomiso y se coloquen entre el gran público inversionista, no se considerarán enajenados dichos bienes al enajenarse esos certificados, salvo que estos les den a sus tenedores derechos de aprovechamiento directo de esos bienes, o se trate de acciones.

Tratándose de fideicomisos irrevocables se causará el impuesto al celebrarse esta operación, con cargo al fideicomitente, en la inteligencia de que al ejecutarse los fines del fideicomiso se reconocerá el pago anterior y por lo tanto no volverá a causarse el impuesto, salvo que la tasa de este haya aumentado, en cuyo caso se cobrará la diferencia entre la tasa anterior y la que esté vigente en la Ley de Ingresos del Municipio correspondiente.

Si el fideicomiso se revoca de acuerdo al clausulado de la constitución del mismo, que implique incumplimiento o cualquier otra causa imputable al fideicomitente, se causará el impuesto al momento de la reversión y extinción del mismo, aun cuando ésta sea parcial.

Tratándose de fideicomisos revocables deberá garantizarse mediante el pago provisional, el impuesto correspondiente a la traslación de dominio.

En los fideicomisos en garantía se causará el impuesto cuando el fideicomitente designe fideicomisario diverso de él y no tenga derecho a volver a adquirir del fiduciario los bienes, o bien pierda el derecho a readquirirlos del fiduciario si se hubiera reservado tal derecho, así como al transmitirse la propiedad por incumplimiento de la obligación garantizada.

A quien realice los trámites de escrituración respecto de vivienda de interés social y popular y de terrenos populares, durante el mes de marzo, instituido como el mes de la escrituración, aprobado mediante decreto número 08 de fecha 18 de noviembre de 2021, y en el cual se adjona el artículo 62 bis al Código Fiscal Municipal, la presidenta y/o presidente municipal, podrá otorgar subsidios que podrán ser hasta de un 80% en el impuesto Sobre Traslación de Dominio de Bienes Inmuebles, de Avalúo y demás trámites relacionados con la escrituración de viviendas de interés social y popular, así como de terrenos



populares, de acuerdo a las características que se contienen en la Ley General de Desarrollo Urbano para el Estado de Durango; así como en los gastos respectivos de ejecución, multas y recargos, atendiendo a que estos beneficios se otorgarán únicamente al propietario de una sola vivienda.

CAPÍTULO III LA PRODUCCIÓN, EL CONSUMO Y LAS TRANSACCIONES

SECCIÓN I SOBRE ACTIVIDADES COMERCIALES Y OFICIOS AMBULANTES

ARTÍCULO 14.- De conformidad a lo estipulado en los artículos del 43 al 46 de la Ley de Hacienda para los Municipios del Estado de Durango en vigor, las personas físicas o morales que realicen dentro del municipio actividades comerciales o practiquen oficios de manera eventual o permanente, así como los vendedores foráneos, pagarán diariamente 0.15 veces el valor diario de la Unidad de Medida y Actualización por cada metro cuadrado, equivalente a 4.79 veces el valor diario de la Unidad de Medida y Actualización por mes, en un máximo de 2 (dos) metros cuadrados, por cada metro o fracción excedente, pagarán una cantidad igual.

Con el pago de esta contribución, no se entiende concedida ninguna licencia o permiso para realizar las actividades comerciales u oficios ambulantes a que se refiere la presente disposición, por lo que no libera al contribuyente de obtener dichos permisos o licencias, ni tampoco de las sanciones a que pudiera hacerse acreedor conforme a las leyes y reglamentos aplicables, por no contar con los mismos.

SECCIÓN II SOBRE EJERCICIOS DE ACTIVIDADES MERCANTILES, INDUSTRIALES, AGRÍCOLAS Y GANADERAS

ARTÍCULO 15.- El impuesto Sobre Ejercicios de Actividades Mercantiles, Industriales, Agrícolas y Ganaderas, se pagará aplicando la cuota del 1.2 % sobre el ingreso total de las operaciones realizadas, conforme a lo establecido en el Convenio de Adhesión al Sistema Nacional de Coordinación Fiscal celebrado entre la Federación y el Estado de Durango y sus Municipios, en la Ley del Impuesto al Valor Agregado, y en la Ley de Hacienda para los Municipios del Estado de Durango.

SECCIÓN III SOBRE ANUNCIOS

ARTÍCULO 16.- De conformidad a lo estipulado en los artículos del 47 al 50 de la Ley de Hacienda para los Municipios del Estado de Durango en vigor, las personas físicas o morales que accidental o habitualmente hagan para sí o para terceros, publicidad fonética, impresa y en anuncios para difusión deberán obtener previamente su licencia de autorización para la instalación y uso de anuncios, así como refrendo anual.

CAPÍTULO IV DE LOS ACCESORIOS

ARTÍCULO 17.- Cuando no se paguen las contribuciones dentro de los plazos establecidos en esta Ley, se causarán recargos a razón del 1.5% por cada mes o fracción que transcurra desde la fecha en que sea exigible, hasta la fecha de su pago.

Durante los plazos concedidos para el pago de contribuciones en parcialidades, se causarán intereses a razón del 1.5% mensual.

En caso de cheque recibido por la Tesorería Municipal, que sea presentado en tiempo y no sea pagado por fondos insuficientes, dará lugar al cobro del monto del cheque y una indemnización que será siempre del 20 % del valor de éste.

Se pagará por concepto de gastos de ejecución lo que resulte mayor entre el 1% del crédito fiscal o el equivalente a 2.13 veces el valor diario de la Unidad de Medida y Actualización, por cada diligencia que se practique.

Los recargos se causarán hasta por cinco años y se calcularán sobre el total del crédito fiscal excluyendo los propios recargos. Cuando el pago no se hubiere efectuado o hubiera sido menor al que corresponda, los recargos se causarán por cada mes o fracción que transcurra a partir del día que debió hacerse el pago, hasta que el mismo se efectúe.



Cuando el contribuyente pague en forma espontánea las contribuciones omitidas, el importe de los recargos no excederá de los causados durante un año.

ARTÍCULO 18.- Las Multas Municipales se aplicarán de acuerdo a su propia naturaleza y de conformidad con los Reglamentos Municipales respectivos, atendiendo a las cuotas y tarifas establecidas en los artículos 72 y 73 de la presente Ley.

Las infracciones contenidas en el presente Capítulo serán sancionadas por la Presidenta Municipal, Tesorero Municipal, o por la persona especialmente autorizada por el Ayuntamiento, conforme a las tarifas antes señaladas, y deberá tomarse en consideración, la gravedad de la falta, las circunstancias de la misma, la situación económica del infractor y la reincidencia.

Los descuentos serán los contenidos en las disposiciones legales correspondientes, para poder otorgar un descuento se hará con las facultades de la Presidenta Municipal, Tesorero Municipal y Director de Ingresos por lo que ningún otro funcionario o integrante del R. Ayuntamiento podrá realizar dicho descuento.

ARTÍCULO 19.- Todo rezago o contribución omitida se cobrará conforme a las disposiciones del Código Fiscal Municipal.

**SUBTÍTULO SEGUNDO
DE LAS CONTRIBUCIONES POR MEJORAS**

**SECCIÓN ÚNICA
POR MEJORAS**

ARTÍCULO 20.- Las obras públicas que se realicen en beneficio de los bienes inmuebles favorecidos con las mismas deberán contribuir al costo de las mismas equitativamente, conforme lo establece el Artículo 167 de la Ley de Hacienda para los Municipios del Estado de Durango.

**SUBTÍTULO TERCERO
DE LOS DERECHOS**

**CAPÍTULO I
POR EL USO, GOCE, APROVECHAMIENTO
O EXPLOTACION DE BIENES DE DOMINIO PÚBLICO**

**SECCIÓN I
SOBRE VEHÍCULOS**

ARTÍCULO 21.- Los propietarios, poseedores a conductores de vehículos de propulsión mecánica que habitual o periódicamente transitan en las calles o caminos del Municipio, conforme a la Ley de Hacienda para los Municipios del Estado de Durango en los Artículos del 131 al 139, deberán pagar las siguientes cuotas por:

CONCEPTO	CUOTA O TARIFA UMA
a) Por certificado médico para solicitante de licencias para automovilista y chofer	1.59
b) Por certificado médico de estado de ebriedad	3.19
c) Por revista mecánica.	2.13 por semestre
d) Permiso para aprendizaje para manejar.	3.19 por mes
e) Certificado de no infracción	2.13
f) Certificado de vehículo no detenido	2.13
g) Permisos especiales	6.39
h) Constancia de posesión y propiedad de vehículo	3.19



i) Permiso de carga y descarga ligera y pesada dentro de la mancha urbana de acuerdo al horario establecido por la Dirección de Tránsito y Vialidad del Municipio de Gómez Palacio, Dgo.	21.5 por mes
j) Permiso de polarizado por razones médicas reuniendo los requisitos que establece el artículo 23 fracción V del Reglamento de Tránsito y Vialidad del Municipio de Gómez Palacio, Dgo	1.06 por mes
k) Las demás que se establezcan en el reglamento respectivo	

SECCIÓN II

POR LA EXPLOTACIÓN COMERCIAL DE MATERIAL DE CONSTRUCCIÓN

ARTÍCULO 22.- De conformidad a lo establecido por la Ley de Hacienda para los Municipios del Estado de Durango en sus Artículos 152 y 153, se establecen las siguientes cuotas:

- Por metro cúbico de arena, cascajo, tierra, piedra de cimiento y

0.010 UMA

otros materiales no especificados

El pago de este derecho podrá sujetarse a la aplicación de cuotas calculadas por la Tesorería Municipal conforme a volúmenes globales de explotación comercial, previos los estudios que realice.

SECCIÓN III

POR LA CANALIZACIÓN DE INSTALACIONES SUBTERRÁNEAS, DE CASETAS TELEFÓNICAS Y POSTES DE LUZ.

ARTÍCULO 23.- Los servicios que establece la Ley de Hacienda para los Municipios del Estado de Durango en sus artículos del 159 al 161 se pagarán conforme a las siguientes bases y cuotas:

CONCEPTO	CUOTA O TARIFA UMA
I) Por el uso anual de cualquier línea conductora del subsuelo o sobre el suelo	1.27 por metro lineal
II) Por el uso anual exclusivo de líneas de fibra óptica o su equivalente	0.62 por metro lineal
III) Por el uso de cada toma en vía pública de líneas conductoras	De 3.35 a 5.59 por metro lineal
IV) Por el uso anual de las líneas conductoras subterráneas o aéreas de uso público o privado (canalización de Cableado o instalaciones relacionadas con el servicio telefónico o similares, de fibra óptica, el servicio de energía eléctrica, Hidráulicas, sanitarias de transportación de gas domiciliario o industrial y otros) pagarán una cuota anual de:	15 % de la licencia de construcción actualizada
V) Por cada toma de línea de conducción, se cubrirá una cuota anual de:	4.26
VI) Por refrendo del uso de casetas telefónicas o similares en la vía pública pagarán, por cada una:	1.06 por mes
VII) Por poste telefónico, de luz o similar, pagarán:	0.55 por mes
VIII) Instalaciones fijas o semifijas por el uso de piso en la vía pública, acompañadas de dictamen de la dirección de obras públicas y urbanismo, pagarán que ocupen:	1.06 por M2 por mes
IX) Otros no contemplados en los anteriores pagarán la cuota equitativa.	

SECCIÓN IV

POR EL ESTABLECIMIENTO DE INSTALACIÓN DE MOBILIARIO URBANO Y PUBLICITARIO EN LA VÍA PÚBLICA

ARTÍCULO 24.- Conforme lo dispuesto en la Ley de Hacienda para los municipios del Estado de Durango en los artículos 162, 163 y 164 las cuotas establecidas por los Derechos que se causen por la instalación de mobiliario urbano y publicitario en la vía pública, se pagarán de conformidad con la siguiente tabla:



CONCEPTO	UNIDAD Y/O BASE	CUOTA O TARIFA UMA
Anuncio publicitario espectacular	Por unidad	25
Anuncio publicitario mediano	Por unidad	25
Anuncio publicitario pequeño sobre poste	Por unidad	20
En marquesina, pared (adosado o en ménsula) y barda	Por unidad	20
Estructuras diversas	Por unidad	20

Así como los Derechos que se causen por la instalación de antenas de telecomunicación o de cualquier tipo, en la vía pública se pagarán de conformidad con lo siguiente:

Por instalación de antenas de telecomunicación 1% sobre su valor.

Por servicios de:

- a) Licencia de construcción 762.37 veces el valor diario de la Unidad de Medida y Actualización.
- b) Uso de suelo 471.33 veces el valor diario de la Unidad de Medida y Actualización.

Cuota anual por permiso 250 veces el valor diario de la Unidad de Medida y Actualización.

SECCIÓN V

POR ESTACIONAMIENTO DE VEHÍCULOS EN LA VÍA PÚBLICA
EN AQUELLOS LUGARES DONDE EXISTEN APARATOS
MARCADORES O MEDIDORES DE TIEMPO Y OCUPACIÓN DE LA VÍA PÚBLICA

ARTÍCULO 25.- Conforme a lo dispuesto en la Ley de Hacienda para los Municipios del Estado de Durango en su artículo 166 Bis incisos a), b) y c), las cuotas correspondientes por ocupación de la vía pública, serán las siguientes:

CONCEPTO	CUOTA O TARIFA UMA
Estacionómetros, se tendrá que depositar en el aparato medidor de tiempo, la cantidad de:	0.013 por cada 12 minutos o fracción
Seños de automóviles, por cajón de estacionamiento, deberán cubrir una cuota de	53.30 por año
Exclusivos para carga y descarga, seguridad por de estacionamiento, deberán cubrir una cuota de:	53.30 por año
Exclusivos para comercios, industrias, instituciones bancarias, oficinas por cajón de estacionamiento, deberán cubrir una cuota	53.30 por año
En cualquier otro caso en que un bien diferente a los anteriores ocupe la vía pública en suelo, subsuelo o sobre el suelo, por cada metro lineal o fracción pagará una cuota de:	4.26 por mes
Exclusivos para casa habitación, por cajón de estacionamiento deberán cubrir la cuota de	42.64 por año
Engomado para uso de estacionómetro, cubrirá una cuota de:	53.30 por año
Los organismos descentralizados del Gobierno Federal, Estatal o Municipal, y las personas físicas o morales con toda clase de construcciones o instalaciones permanentes o semi permanentes, pagarán una cuota por cada m ² o fracción por uso de suelo, subsuelo o sobre el suelo de:	4.26 por mes

Si el contribuyente cubre en una sola exhibición el concepto de exclusivos durante el mes de enero, tendrá un descuento del 10% en el pago correspondiente al año 2022.



La renta por la ocupación de casillas o sitios dentro de los mercados municipales, en vía pública o en los lugares de propiedad municipal, se fijará tomando en cuenta la superficie ocupada y proporcionalmente a ella, así como la importancia del mercado, los servicios públicos que en él se presenten, la ubicación del lugar ocupado y todas las demás circunstancias análogas, el pago mínimo correspondiente será de 0.53 veces el valor diario de la Unidad de Medida y Actualización por M² del área afectada.

Las demás que establezca el reglamento respectivo.

**CAPÍTULO II
POR PRESTACIÓN DE SERVICIOS**

**SECCIÓN I
DE RASTRO**

ARTÍCULO 26.- De conformidad a lo que establece la Ley de Hacienda para los Municipios del Estado de Durango en los artículos del 89 al 92 por los servicios que presta el rastro municipal se pagarán derechos conforme a la siguiente tarifa:

- a) Por servicio ordinario, que incluye recepción del ganado en pie en los corrales, degüello, lavado de vísceras y entrega de canales:

	CUOTA O TARIFA
	UMA
Ganado mayor	3.30
Ganado porcino	1.59
Ganado menor	1.06

- b) Por refrigeración, por cada 24 horas o fracción

	CUOTA O TARIFA
	UMA
Ganado mayor	0.85
Ganado porcino	0.85
Ganado menor	0.85

- c) Por acarreo de carne en camiones del municipio:

	CUOTA O TARIFA
	UMA
Res	1.59
Cuarto de Res	0.93
Cerdo	0.53
Cuarto de Cerdo	0.53
Cabra	0.53
Borrego	0.53

- d) Por venta de esquilmos, se cobrará lo siguiente:

	CUOTA O TARIFA
	UMA
Hiel o bilis	0.333 (por litro)
Médula	0.26 (por kilo)
Decomiso	0.013 (por kilo)
Viseras (subproducto)	0.001 (por kilo)



Sangre fetal bovina 0.333 (por litro)

- e) Por el resello a domicilio de carnes frescas o refrigeradas de ganado o aves sacrificados fuera del Rastro Municipal de Gómez Palacio, Dgo, para su introducción al mercado, se pagarán las siguientes cuotas:

	CUOTA O TARIFA UMA
Ganado mayor, canal	0.09
Ganado porcino, canal	0.04
Ganado ovicaprino, canal	0.06
Aves, cada una	0.00093
Guajolotes, cada uno	0.00946
Cabritos, cada uno	0.01532
Asaduras, pieza	0.00586
Menudo	0.00586
Cabeza de res o cerdo	0.00586

- f) El servicio de resello dentro del rastro municipal de esta ciudad, para certificar la aptitud de consumo humano de carnes frescas o refrigeradas de ganado, aves o cualquier otro tipo, será gratuito si se realiza la inspección del animal sacrificado dentro de las instalaciones ya indicadas
- g) En caso de empresas o establecimientos que cuenten con la estructura técnica para la instalación de rastros particulares dentro de este Municipio, previa su autorización, dentro del cual puedan llevar a cabo el sacrificio, análisis o revisión de las mismas, podrán celebrar convenio con la autoridad fiscal, a fin de cumplir con esta disposición, cubriendo las siguientes cuotas

	CUOTA O TARIFA UMA
Ganado mayor, canal	0.093
Ganado porcino, canal	0.046
Ganado ovicaprino, canal	0.062
Aves, cada una	0.0009
Guajolotes, cada uno	0.009
Cabritos, cada uno	0.015
Asaduras, pieza	0.005
Menudo	0.005
Cabeza de res o cerdo	0.005

SECCIÓN II

POR LA PRESTACIÓN DE SERVICIOS
DE LOS PANTEONES MUNICIPALES

ARTÍCULO 27.- De conformidad a lo que establece la Ley de Hacienda para los Municipios del Estado de Durango en los artículos del 93 al 100 Las cuotas correspondientes a los derechos por servicios en panteones, serán las siguientes:



CONCEPTO	CUOTA O TARIFA UMA
1) Terreno de 1.25 x 2.50 mts	4.47
2) Gaveta	De 5.59 a 10.44
3) Fosa	4.47
4) Tapas	5.97
5) Colocación de tapas	2.98
6) Terreno de 1.25 x 2.5 mts y Fosa (área común)	9.59
7) Tres gavetas de concreto con juego de tapas	89.55

Tratándose de menores de 12 años, se pagará el 50% de las cuotas marcadas para los servicios anteriores

8) Instalación de lápidas o monumentos	7% del valor comercial
9) Derecho de inhumación	1.6
10) Derecho de re inhumación	2.13
11) Derecho de exhumación, previa licencia de las autoridades sanitarias municipales	29.74
12) Derecho de depósito de restos en nichos o gavetas	1.06
13) Instalación de floreros y su mantenimiento	2.13
14) Por la colocación de tapa de gaveta lateral, incluyendo placa	8.95
15) Construcción de gaveta vertical	8.95
16) Construcción de marcaciones de terreno en .20 cms. de alto por .15 cms de ancho, por metro lineal	2.13
17) Demolición de monumentos, los precios serán de acuerdo al tamaño y solidez	De 2.98 a 29.74
18) Concentración de restos	7.46
19) Permiso, en su caso, para la instalación de llaves particulares de agua	8.84
20) Permiso para la instalación de monumentos pequeños (infantes)	4.26
21) Permiso para monumentos grandes	23.29
22) Permiso para traslado de cadáveres fuera del municipio, previa autorización sanitaria	14.92
23) Por la validación de certificados de defunción o cremación en el Municipio	2.13
24) Cremación de restos	7.46
25) Cremación de cadáver	22.38
26) Instalación de floreros	2.13
27) Mantenimiento de Panteones Municipales por cada tumba pagarán anualmente	1
28) Tapado	2.73
29) Excavación por profundidad después de segunda gaveta para dos más	8.69
30) Excavación por profundidad después de segunda gaveta para tres más	12.41
31) Instalación y desinstalación de lápidas (despegar y sellar)	6.20
32) Ampliación de gavetas (ancho y largo por ataúdes jumbo)	6.20
33) Certificación o constancia de cualquier tipo de documento	3.10
Los demás que establezcan las leyes y reglamentos	

Tratándose de servicios en panteones particulares concesionados por el municipio, se pagará el doble de las tarifas establecidas.

SECCIÓN III

DE ALINEACIÓN DE PREDIOS
Y FIJACIÓN DE NÚMEROS OFICIALES

ARTÍCULO 28.- De conformidad a lo que establece la Ley de Hacienda para los Municipios del Estado de Durango en los artículos del 101 al 105, las cuotas correspondientes de los derechos por servicios catastrales serán las siguientes:



a) POR ALINEACIÓN DE LOTES Y TERRENOS HASTA 10 MTS. DE FRENTE

	CUOTA O TARIFA UMA
1.- Perímetro urbano habitacional o comercial	2.35
2.- En zona industrial	1.23
3.- Los metros excedentes de 10 se pagarán en proporción a lo anterior	

b) POR PLANEACIÓN DE NUEVAS NOMENCLATURAS, ASIGNACIÓN POR NÚMERO OFICIAL PAGARAN:

	CUOTA O TARIFA UMA
1.- POPULAR	1.82
2.- INTERES SOCIAL	2.33
3.- MEDIA	2.63
4.- RESIDENCIAL	3.09
5.- CAMPESTRE	3.09
6.- COMERCIAL	3.09
7.- INDUSTRIAL	1.82

c) POR CONSTANCIAS DE NÚMERO OFICIAL SE PAGARÁ 1.46 UMA

d) POR CAMBIO O REASIGNACIÓN DE NÚMERO OFICIAL SE PAGARÁ:

	CUOTA O TARIFA UMA
1.- POPULAR	1.06
2.- INTERES SOCIAL Y MEDIA	2.13
3.- COMERCIAL E INDUSTRIAL	2.66



e) UBICACIÓN Y LEVANTAMIENTO DE MEDIDAS Y COLINDANCIAS 5.25 VECES EL VALOR DIARIO DE LA UNIDAD DE MEDIDA Y ACTUALIZACIÓN EN SUPERFICIE HASTA DE 500 M2 DENTRO DEL PERÍMETRO URBANO.

SECCIÓN IV

POR CONSTRUCCIONES, RECONSTRUCCIONES, REPARACIONES Y DEMOLICIONES

ARTICULO 29.- De conformidad a lo que establece la Ley de Hacienda para los Municipios del Estado de Durango en los artículos 106 y 107 correspondientes a las cuotas por los servicios de construcción, reconstrucción, remodelación, demolición y otros servicios de acciones urbanas, serán las siguientes:

1) Construcciones o ampliaciones en superficies cubiertas (por metro cuadrado)

1.1 Habitacional		<u>POR M2 POR CADA 6 MESES</u>
a) Popular		0.063 UMA
b) Interés Social		0.105 UMA
c) Media		0.126 UMA
d) Residencial		0.158 UMA
e) Campestre		0.158 UMA
1.2 Especializado (Hoteles, Cines, Iglesias, Bancos, Hospitales y otros similares)		0.410 UMA
1.3 Comercial (todas las categorías)		0.300 UMA
1.4 Industrial (todas las categorías)	0.430 UMA	

En renovación de Licencias posteriores a los seis meses se cobrará el 50 % del valor de la PRIMER LICENCIA de construcción, no aplica con otros descuentos

2). Modificaciones, reparaciones, conservaciones y remodelaciones:

1.1 Habitacional		<u>SOBRE EL VALOR DE LA INVERSIÓN</u>
a) Popular		1.00%
b) Interés Social		1.00%
c) Media		1.20%
d) Residencial		1.50%
e) Campestre		1.50%
1.2 Especializado (Hoteles, Cines, Iglesias, Bancos, Hospitales y otros similares)		1.50%
1.3 Comercial (todas las categorías)		1.50%
1.4 Industrial (todas las categorías)		1.20%

3). Por excavación o ruptura condicionada a su reparación:

3.1 En asfalto	1.42 UMA	POR M2
3.2 En concreto	1.42 UMA	POR M2
3.3 En terreno	1.30 UMA	POR M2



3.4 En banqueta	1.42 UMA	POR M2
3.5 Registro en vía pública	1.42 UMA	POR PIEZA
3.6 Excavación para construcción y tendido de línea de infraestructura diversa	1.60 UMA	POR ML
3.7 Permiso por ocupar la vía pública temporalmente por trabajos de inducción y reparación de pavimento	4.15 UMA	POR JORNADA
4). Demoliciones		
a) Primera Categoría: adobón, estructuras metálicas y de concreto	0.09 UMA	POR M2
b) Segunda Categoría: adobe y cubiertos de tierra y madera.	0.06 UMA	POR M2
c) Tercera Categoría: construcciones provisionales y muros divisorios.	0.05 UMA	POR M2
5). Construcciones de superficies horizontales al descubierto o patios recubiertos de piso, pavimento, plazas: Hasta 500 metros cuadrados.		
a) Primera Categoría: pavimentos asfálticos, adoquines, piso de cerámica, concreto armado y otros.	0.70 UMA	POR M2
b) Segunda Categoría: concreto simple.	0.06 UMA	POR M2
c) Tercera Categoría: grava, terracería y otros.	0.04 UMA	POR M2
De 501 metros cuadrados en adelante		
a) Primera Categoría: pavimentos asfálticos, adoquines, piso de cerámica, concreto armado y otros.	0.06 UMA	POR M2
b) Segunda Categoría: concreto armado.	0.30 UMA	POR M2
c) Tercera Categoría: grava, terracería y otros.	0.03 UMA	POR M2
6). Construcciones de albercas, cisternas, sótanos y otros:	0.63 UMA	POR M3
7). Construcciones de cercas y bardas:		
7.1 Habitacional (HASTA 100 METROS)		
a) Popular	0.03 UMA	POR ML
b) Interés Social	0.04 UMA	POR ML
c) Media	0.10 UMA	POR ML
d) Residencial	0.12 UMA	POR ML
e) Campestre	0.12 UMA	POR ML
7.1.1 Especializado (Hoteles, Cines, Iglesias, Bancos, Hospitales y otros similares).	0.12 UMA	POR ML



7.1.2 Comercial (todas las categorías)	0.12 UMA	POR ML
7.1.3 Industrial (todas las categorías)	0.09 UMA	POR ML

7.2 Habitacional (MAS DE 100 METROS)

a) Popular	0.02 UMA	POR ML
b) Interés Social	0.02 UMA	POR ML
c) Media	0.04 UMA	POR ML
d) Residencial	0.06 UMA	POR ML
e) Campestre	0.06 UMA	POR ML

7.2.1 Especializado (Hoteles, Cines, Iglesias, Bancos, Hospitales y otros similares).	0.06 UMA	POR ML
7.2.2 Comercial (todas las categorías)	0.06 UMA	POR ML
7.2.3 Industrial (todas las categorías)	0.04 UMA	POR ML

8). Por fusión y/o subdivisión de predios para su autorización:

8.1 ZONA URBANA

a) DE 0 A 500.00 M2	11.93 UMA	POR TRAMITE
b) DE 501.00 A 5,000.00 M2	0.016 UMA	POR M2
c) DE 5,001.00 A 7,000.00 M2	0.018 UMA	POR M2
d) DE 7,001.00 A 9,000.00 m2	0.021 UMA	POR M2
e) DE 9,001.00 A 11,000.00 M2	0.019 UMA	POR M2
f) DE 11,001.00 A 13,000.00 M2	0.017 UMA	POR M2
g) DE 13,001.00 A 20,000.00 M2	0.016 UMA	POR M2
h) DE 20,001.00 M2 EN ADELANTE	0.015 UMA	POR M2

8.2 ZONA RURAL

a) DE 0 A 10,000.00 M2	0.015 UMA	POR M2
b) DE 10,001.00 M2 A 30,000.00 M2	0.018 UMA	POR M2
c) DE 30,001.00 M2 EN ADELANTE	0.015 UMA	POR M2

Los porcentajes anteriores se aplicaran considerando la superficie total del predio a subdividir.

9). Por instalación de toldos, cobertizos, cubiertas, y/o cualquier tipo de material que se utilice para sombra sobre la vía pública (previo dictamen de autorización de Obras Públicas) SIN INCLUIR ANUNCIO PUBLICITARIO, pagaran por metro cuadrado (m2):

9.1 INSTALACION (POR M2)	2.90 UMA	POR M2
9.2 REFRENDO (POR M2 AL AÑO)	1.45 UMA	POR M2 ANUAL

10). Por cancelación de expedientes por lote tramitado	3.60 UMA	POR LOTE
--	----------	----------

11). Por instalación de líneas de conducción subterráneas o aéreas de uso público y privado (hidráulicas, sanitarias, eléctricas, transportación de gas domiciliario o industrial, fibra óptica, telefónica, tendido de tuberías, cable o línea conductora similar). No incluye ruptura de pavimento.



11.1	Habitacional		
	a) <i>Popular</i>	0.35 UMA	POR ML
	b) <i>Interés Social</i>	0.56 UMA	POR ML
	c) <i>Media</i>	0.66 UMA	POR ML
	d) <i>Residencial</i>	0.88 UMA	POR ML
11.2	Especializado (Hoteles, Cines, Iglesias, Bancos, Hospitales y otros similares)	0.77 UMA	POR ML
11.3	Comercial (todas las categorías)	0.88 UMA	POR ML
11.4	Industrial (todas las categorías)	0.88 UMA	POR ML
12). Factibilidad de uso de suelo			
12.1	Para licencia de construcción habitacional:		
	a) De 1 a 30 lotes por manzana	5.50 UMA	POR MANZANA
	b) De 31 a 60 lotes por manzana	11.20 UMA	POR MANZANA
	c) Más de 60 lotes por manzana	14.00 UMA	POR MANZANA
12.2	Para licencia de construcción comercial:	6.80 UMA	POR LOTE
12.3	Para licencia de construcción industrial:	12.30 UMA	POR LOTE
12.4	En trámites de lotes individuales, los cuales su superficie sea mayor a 200 m2 pagará	0.002 UMA	POR M2 EXCEDENTE
12.5	Constancia de Uso de Suelo de servicios públicos de transporte con sitio asignado		
	• Taxis	5.00 UMA	
	• Autobuses urbanos y sub-urbanos	5.00 UMA	

13). Por certificación de uso de suelo:

13.1 Para licencia de funcionamiento o refrendo de negocios comerciales de actividades industriales o de servicios, se aplicará la siguiente tarifa:

a) Con superficie de 01 a 30 m2	5.55 UMA	POR PREDIO
b) Con superficie de 31 a 100 m2	11.20 UMA	POR PREDIO
c) Con superficie de 101 a 200 m2	16.80 UMA	POR PREDIO
d) Con superficie de 201 a 300 m2	25.00 UMA	POR PREDIO
e) Con superficie de 301 m2 a infinito	44.10 UMA	POR PREDIO

13.2 En el caso de que para la expedición de factibilidad de uso de suelo para licencia de construcción o licencia de funcionamiento se requiera de la inspección de campo, se pagará una cuota adicional de: 25.00 UMA POR PREDIO

14). Recepción de expedientes para el cambio de uso de suelo, densidad habitacional y modificación de vialidades pagaran:

14.1 Predios de 0 hasta 1,000 m2	8.7 UMA	POR EXPEDIENTE
14.2 Predios de 1,001 hasta 10,000 m2	0.035 UMA	POR M2
14.3 Predios de 10,001 m2 en adelante	0.048 UMA	POR M2
14.4 Modificación de vialidades	0.035 UMA	POR M2



15). Por dictamen técnico para propuesta por cambio de uso de suelo y/o densidad de población pagará: 0.004 UMA POR M2

16). Registro y supervisión

16.1 Supervisión e inspección de obras especiales, instalaciones subterráneas o aéreas en la vía pública: en función de las características o dictamen, Incluyendo informe oficial. 15% SOBRE DERECHOS DE LICENCIA DE CONSTRUCCIÓN.

16.2 Supervisión e inspección de urbanización en fraccionamientos. 1% SOBRE PRESUPUESTO DE URBANIZACIÓN.

17). Certificación de ubicación y levantamiento de medidas y colindancias en superficie hasta

17.1 De 500 m2 dentro del perímetro urbano 4.50 UMA POR TRÁMITE

17.2 El excedente será pagado a razón de 0.10 UMA POR M2

18). Baja, suspensión o terminación de obra en función de las características o dictamen, incluyendo el informe oficial: 4.60 UMA POR TRÁMITE

19). Autorización de ocupación del inmueble (habitabilidad) y factibilidad de servicios pagará por lote: 3.40 UMA POR LOTE

20). Por dictamen estructural de instalaciones e inmuebles dentro del perímetro urbano y rural.

20.1 - Los primeros 100 m2 pagará: 4.33 UMA POR TRÁMITE

20.2 - Y el excedente se pagará por cada m2 0.05 UMA POR M2

20.3 - Dictamen técnico de factibilidad para la instalación de Atenas de telecomunicación o de cualquier otro tipo. 175 UMA POR ANTENA

20.4 - Refrendo de dictamen técnico de factibilidad para operación de antenas de telecomunicación o de cualquier tipo. 175 UMA POR AÑO

20.5 - Dictamen técnico de factibilidad para instalación y refrendo de anuncios espectaculares, autosoportados y electrónicos. 10.36 UMA POR AÑO



- | | | |
|--|----------|-------------------|
| 21). Por revisión y aprobación de proyectos ejecutivos de obras especiales: | 3.40 UMA | POR LOTE |
| 22). Por revisión y aprobación de cambios a proyectos ya autorizados: | 0.5 % | SOBRE PRESUPUESTO |
| 23). Planos para regularizar asentamientos por metro cuadrado vendible: | 9.29 UMA | POR PROYECTO |
| 24). Permiso para ocupar la vía pública temporalmente con estructura y/o materiales de construcción, incluyendo la protección del tapial (máximo 30 días naturales): | 0.15 UMA | POR DÍA Y POR M2 |
- No se permitirá el uso de la vía pública para realizar mezclas de concreto hidráulico y/o cualquier tipo de actividad que pueda dañar la superficie de la vialidad o banqueteta.*
- De no respetar la disposición anterior se aplicará una sanción administrativa de:*
- | | | |
|------------------------|----------|--------|
| 24.1 Primera categoría | 4.15 UMA | POR M2 |
| 24.2 Segunda categoría | 3.15 UMA | POR M2 |
| 24.3 Tercera categoría | 2.15 UMA | POR M2 |
- | | | |
|--|----------|------------------------|
| 25). Por permiso para la instalación de paraderos de autobús autorizados bajo la concesión o convenio con la autoridad municipal, pagarán por la ocupación de la vía pública una cuota mensual de: | 2.00 UMA | POR PARADERO INSTALADO |
| 26). Permiso para a instalación de sitios de Taxis autorizado bajo concesión o convenio con la autoridad municipal, pagarán por la ocupación de la vía pública una cuota anual de: | 4.00 UMA | POR SITIO INSTALADO |



27). Modificación, cambios o instalaciones de estructuras metálicas, puentes ligeros, peatonales, pantallas electrónicas de publicidad y/o similares:	312.42 UMA	POR UNIDAD
28). Cuota anual por instalación de líneas de conducción subterráneas o aéreas de uso público o privado (hidráulicas, sanitarias, eléctricas, de transportación de gas domiciliario o industrial, fibra óptica, telefónica, tendido de tuberías, cable o línea conductora similar.	15%	DE LA LICENCIA DE CONSTRUCCIÓN O SU EQUIVALENTE.
29). Por registro de peritos:		
29.1) PERITO RESPONSABLE DE OBRA:	5.95 UMA	POR REGISTRO
29.2) PERITO DEL CENTRO HISTÓRICO	7.00 UMA	POR REGISTRO
30). Cuota anual de peritos	2.85 UMA	POR AÑO
31). Por instalación de antenas para telecomunicaciones (radio, telegrafía, televisión, telefonía fija o móvil o de cualquier otro tipo).	275.42 UMA	POR INSTALACIÓN
32). Modificación y cambio de lugar de antenas para telecomunicaciones (radio, telegrafía, televisión, telefonía fija o móvil o de cualquier otro tipo) pagaran por unidad:	104.14 UMA	POR UNIDAD
33). Instalación de torres metálicas, madera u otros:	312.42 UMA	POR PIEZA / POR AÑO
34). Instalación de torres CFE troncocónicas:	312.42 UMA	POR PIEZA / POR AÑO
35). Instalación de gabinetes, postes o similar para telecomunicaciones o distribución de redes sobre la vía pública, pagarán:	26.91 UMA	POR PIEZA



36). Refrendo de gabinetes, postes o similar para telecomunicaciones o distribución de redes sobre la vía pública, pagarán:	26.91 UMA	POR PIEZA / POR AÑO
37). Instalación de equipos para seguridad, tales como plumas o rejillas, manuales o eléctricas para concesión de uso de la vía pública, pagarán:	8.00 UMA	POR ML / POR AÑO
38). Refrendo de equipos de seguridad, tales como plumas o rejillas, manuales o eléctricas para concesión de uso de la vía pública, pagarán:	4.00 UMA	POR ML / POR AÑO
39). Por permiso para la instalación de casetas en la vía pública para prestar servicios telefónicos, autorizados bajo concesión, convenio y otros con la autoridad municipal, pagarán:	2.40 UMA	POR CASETA INSTALADA
40). Por el uso de piso de instalaciones fijas o semifijas en la vía pública	1.00 UMA	POR M2/PAGO MENSUAL
41). Cambio de perito y perito responsable	25.50 UMA	
42). Por servicios de:		
42.1 Certificación de planos:		
a) De locales comerciales, oficinas, industrias y otros de hasta 100 m2	6.00 UMA	POR CERTIFICACIÓN
b) El excedente de la superficie será pagado a razón de:	0.06 UMA	POR CERTIFICACIÓN
42.2 Autorización de planos arquitectónicos para trámites ante Institución de Crédito		
a) Que no exceda de cinco niveles	25.15 UMA	POR AUTORIZACION
b) De seis a diez niveles	18.82 UMA	POR AUTORIZACION
c) De diez niveles en adelante 50%	12.53 UMA	POR AUTORIZACION



LXIX
LEGISLATURA
 H. CONGRESO DEL ESTADO DE DURANGO
 2 0 2 1 - 2 0 2 4

42.3 Carta urbana en escala 1:30,000	4.87 UMA	POR PLANO
42.4 Carta urbana digitalizada	157.14 UMA	POR ARCHIVO
42.5 Plano de la ciudad digitalizado	163.73 UMA	POR ARCHIVO
42.6 Plano de la ciudad en escala 1:15,000	16.84 UMA	POR PLANO
42.7 Plano de la ciudad en escala 1:20,000	9.47 UMA	POR PLANO
42.8 Plano de la ciudad en escala 1:25,000	6.03 UMA	POR PLANO
42.9 Estructura vial en escala 1:25,000	8.05 UMA	POR PROYECTO
42.10 Otros planos	5.80 UMA	POR PLANO
42.11 Discos compactos del Reglamento o Ley	2.64 UMA	POR CD
42.12 Otros compactos	3.98 UMA	POR CD
42.13 Por la expedición de duplicados de documentos y planos existentes en archivo, se pagaran los derechos conforme a lo siguiente:		
a) Por el duplicado de la primera hoja	0.81 UMA	POR HOJA
b) Por el duplicado de las subsecuentes	0.08 UMA	POR HOJA
c) Por duplicado de cada plano	2.42 UMA	POR PLANO
d) Por duplicado de planos con material proporcionado por el usuario	1.71 UMA	POR PLANO

SECCIÓN V SOBRE FRACCIONAMIENTOS

ARTÍCULO 30.- De conformidad a lo que establece la Ley de Hacienda para los Municipios del Estado de Durango en los artículos del 108 al 110 los fraccionamientos deberán pagar lo siguiente:

1) DERECHO ANUAL DE URBANIZACIÓN DE FRACCIONAMIENTOS

a) FRACCIONAMIENTO DE TIPO RESIDENCIAL DE PRIMERA Y SEGUNDA	161.00 UMA	POR FRACC.
b) FRACCIONAMIENTO DE INTERÉS SOCIAL Y POPULAR	140.00 UMA	POR FRACC.
c) FRACCIONAMIENTO DE TIPO INDUSTRIAL O COMERCIAL	172.00 UMA	POR FRACC.



2) APROBACIÓN DE PLANOS Y PROYECTOS POR CADA LOTE EN FRACCIONAMIENTOS

a) PARA LA CREACIÓN DE NUEVOS FRACCIONAMIENTOS:

HABITACIONAL

POPULAR	0.040 UMA	POR M2 DE AREA VENDIBLE
INTERÉS SOCIAL	0.030 UMA	POR M2 DE AREA VENDIBLE
MEDIA	0.035 UMA	POR M2 DE AREA VENDIBLE
RESIDENCIAL	0.070 UMA	POR M2 DE AREA VENDIBLE
COMERCIAL	0.070 UMA	POR M2 DE AREA VENDIBLE
INDUSTRIAL	0.050 UMA	POR M2 DE AREA VENDIBLE
CAMPESTRE	0.065 UMA	POR M2 DE AREA VENDIBLE

b) DE LOTIFICACIÓN

POPULAR	2.45 UMA	POR LOTE
INTERÉS SOCIAL	0.55 UMA	POR LOTE
MEDIA	3.90 UMA	POR LOTE
RESIDENCIAL	5.60 UMA	POR LOTE
COMERCIAL	5.10 UMA	POR LOTE
INDUSTRIAL	3.60 UMA	POR LOTE
CAMPESTRE	5.10 UMA	POR LOTE

c) DE RE-LOTIFICACIÓN

POPULAR	0.01 UMA	POR LOTE
INTERÉS SOCIAL	1.92 UMA	POR LOTE
MEDIA	4.09 UMA	POR LOTE
RESIDENCIAL	2.98 UMA	POR LOTE
COMERCIAL	5.53 UMA	POR LOTE
INDUSTRIAL	3.93 UMA	POR LOTE
CAMPESTRE	5.53 UMA	POR LOTE

d) LOTIFICACIÓN Y RE-LOTIFICACIÓN DE CEMENTERIOS

LOTIFICACIÓN	2.76 UMA	POR LOTE
RE-LOTIFICACIÓN	2.75 UMA	POR LOTE
CONSTRUCCIÓN DE FOSAS	1.333 UMA	POR GAVETA



3) POR REVISIÓN Y APROBACIÓN DE PROYECTOS DE NUEVA CREACIÓN, POR METRO CUADRADO VENDIBLE

3.1 REVISIÓN

a) POPULAR	0.020 UMA	POR M2 DE AREA VENDIBLE
b) INTERÉS SOCIAL	0.040 UMA	POR M2 DE AREA VENDIBLE
c) MEDIA	0.050 UMA	POR M2 DE AREA VENDIBLE
d) RESIDENCIAL	0.055 UMA	POR M2 DE AREA VENDIBLE
e) COMERCIAL	0.050 UMA	POR M2 DE AREA VENDIBLE
f) INDUSTRIAL	0.050 UMA	POR M2 DE AREA VENDIBLE
g) CAMPESTRE	0.060 UMA	POR M2 DE AREA VENDIBLE

3.2 APROBACIÓN

a) POPULAR	0.020 UMA	POR M2 DE AREA VENDIBLE
b) INTERÉS SOCIAL	0.040 UMA	POR M2 DE AREA VENDIBLE
c) MEDIA	0.050 UMA	POR M2 DE AREA VENDIBLE
d) RESIDENCIAL	0.055 UMA	POR M2 DE AREA VENDIBLE
e) COMERCIAL	0.050 UMA	POR M2 DE AREA VENDIBLE
f) INDUSTRIAL	0.050 UMA	POR M2 DE AREA VENDIBLE
g) CAMPESTRE	0.060 UMA	POR M2 DE AREA VENDIBLE

4) AUTORIZACIÓN DE RÉGIMEN DE PROPIEDAD EN CONDOMINIO SEGÚN SERVICIO

a) HABITACIONAL	60% SOBRE EL VALOR DE LA LICENCIA DE CONSTRUCCION
b) COMERCIAL E INDUSTRIAL	100% SOBRE EL VALOR DE LA LICENCIA DE CONSTRUCCION

5) EN LA RECEPCIÓN DE FRACCIONAMIENTOS, EN VIRTUD DE LO CUAL LOS SERVICIOS PÚBLICOS SE TRASPASAN A CARGO DEL R. AYUNTAMIENTO, LOS FRACCIONAMIENTOS DEBERAN PAGAR:

4.60 UMA

POR LOTE



SECCIÓN VI
POR COOPERACIÓN PARA OBRAS PÚBLICAS

ARTÍCULO 31.- De conformidad a lo que establece la Ley de Hacienda para los Municipios del Estado de Durango en los artículos del 111 al 118 los beneficiados de la obra pública están obligados a cooperar en el costo de la obra en la proporción que les corresponde por su inmueble.

SECCIÓN VII
DE GESTIÓN INTEGRAL DE RESIDUOS

ARTÍCULO 32.- De conformidad a lo que establece la Ley de Hacienda para los Municipios del Estado de Durango en los artículos del 119 al 124, en los derechos correspondientes al servicio de limpia, recolección y depósito de basura, se pagará las siguientes cuotas:

La tarifa mensual correspondiente al servicio de recolección mecánica de basura, transportación y disposición final, será la siguiente:

CONCEPTO	CUOTA O TARIFA
a) Por el uso del servicio de recolección mecánica de basura en establecimientos mercantiles, industriales y de servicios comerciales o similares, cubrirán por cada tambo de 200 litros, un pago de	2.13 UMA
b) A los negocios de nueva creación que se ubiquen en domicilios particulares, en su primer año de funcionamiento, gozarán de una exención de hasta el 50%. Así mismo, dichos negocios al año siguiente pagarán un importe de:	5.33 UMA (por año)
c) Los negocios ubicados en domicilios particulares que únicamente laboren los fines de semana, con excepción de los llamados tianguis, cubrirán un importe de:	0.53 UMA (por mes)
d) Los negocios y establecimientos comerciales, dependiendo el tipo de giro y la cantidad de basura que generen, la cual será hasta 25 kg mensuales, cubrirán un importe de:	5.33 UMA (por año)
e) Los negocios y establecimientos comerciales, dependiendo el tipo de giro y la cantidad de basura que generen, la cual será hasta 200 kg mensuales, cubrirán un importe de:	13.32 UMA (por año)
f) Los vendedores ambulantes o semi-fijos que laboren en la vía pública pagarán:	0.66 UMA (por mes)
g) De 1 a 500 kilogramos de basura, depositados en el relleno sanitario:	2.66 UMA
h) De 500 a 1000 kilogramos de basura, depositados en el relleno sanitario:	5.33 UMA
i) Por tambo depositado en el relleno:	1.06 UMA
j) Los fraccionamientos autorizados, que antes de su entrega al municipio no proporcionen el servicio de limpia y recolección de basura y por lo cual el municipio se vea obligado a proporcionarlo, deberán pagar al Municipio el costo de dicho servicio, que será por cada vivienda habitada, un pago de:	0.89 UMA (por mes)
k) Por la limpieza de predios sucios o desaseados, se pagará dependiendo del valor del predio:	Hasta el 3% (por evento)
l) Las demás que establezca el reglamento respectivo:	



En el caso de autorización a empresas particulares para que presten el servicio de recolección mecánica de basura industrial y comercial, que recolecten en el municipio y que deban depositar en el Relleno Sanitario de Gómez Palacio, Dgo., de conformidad con lo dispuesto por el artículo 12 fracción IV del Reglamento de Limpieza y Operación del Relleno Sanitario, previo contrato que celebren con la Tesorería Municipal, pagarán por tonelada o fracción 3.19 veces el valor diario de la Unidad de Medida y Actualización, si el tonelaje llegare a ser considerablemente grande, podrá reducir el monto a pagar hasta 1.27 veces el valor diario de la Unidad de Medida y Actualización.

Los constructores de nuevos desarrollos habitacionales, deberán proporcionar al municipio, un contenedor para la basura de 4.5 mts cúbicos por cada 20 viviendas. Igual obligación tendrán los dueños de edificios o comercios de varios pisos y quienes construyan o soliciten privadas cerradas, fraccionamientos con andadores donde el acceso para el camión recolector sea difícil, que no entreguen el contenedor físicamente, podrán pagar el equivalente al costo en el mercado del mismo, en las cajas de la Tesorería Municipal.

**SECCIÓN VIII
DE AGUA POTABLE, ALCANTARILLADO Y SANEAMIENTO**

ARTÍCULO 33.- Las personas físicas o morales obligadas a abastecerse de agua potable y a utilizar la red de drenaje del Sistema Municipal Descentralizado de Agua Potable y Alcantarillado de Gómez Palacio, Dgo., (SIDEAPA) y/o del Organismo equivalente en el medio rural el denominado SIDEAPAAR conforme a lo que establecen los Artículos del 125 al 130 de la Ley de Hacienda para los Municipios del Estado de Durango, estarán sujetos a las bases y tarifas que en facultad reglada forman parte de los Anexos Uno y Dos de esta misma Ley.

ARTÍCULO 34.- Los propietarios, poseedores, detentadores principales o derivados de Predios Urbanos ubicados en el Perímetro donde se extienden las obras de drenaje, conforme a la Ley de Hacienda para los Municipios del Estado de Durango en sus Artículos del 125 al 130 pagarán al Sistema Municipal Descentralizado de Agua Potable y Alcantarillado de Gómez Palacio, Dgo, y/o al organismo equivalente en el medio rural denominado SIDEAPAAR por los Derechos de saneamiento los servicios y tarifas que en facultad reglada forman parte del Anexo Dos de esta misma Ley.

**SECCIÓN IX
POR REGISTRO DE FIERROS DE HERRAR
Y EXPEDICIÓN DE TARJETAS DE IDENTIFICACIÓN**

ARTÍCULO 35.- Los Derechos por el Registro de Fierros de Herrar y Expedición de Tarjetas de Identificación a que se refiere este Capítulo, causarán una cuota anual en la siguiente forma:

CONCEPTO UNIDAD Y/O BASE	CUOTA O TARIFA
	UMA
a) Fierro de herrar Por registro anual	0.0
b) Tarjeta de identificación Por registro anual	0.0

**SECCIÓN X
SOBRE CERTIFICADOS, REGISTROS, ACTAS Y LEGALIZACIÓN**

ARTÍCULO 36.- Conforme a la Ley de Hacienda para los Municipio del Estado de Durango en sus Artículos del 142 al 144 las cuotas correspondientes por servicio de certificaciones y legalizaciones, serán las siguientes.



a) Legalización de firmas	3.19 UMA
b) Certificaciones, copias certificadas e informes:	
1. Certificado, copia e informe, mismo que requiera búsqueda de antecedentes	3.19 UMA
2. Certificado de residencia	3.19 UMA
3. Certificado de residencia para fines de naturalización	3.19 UMA
4. Certificado de regularización de situación migratoria	3.19 UMA
5. Certificado de recuperación y opción de nacionalidad	3.19 UMA
6. Certificado de situación fiscal	3.19 UMA
7. Certificado de dependencia económica	3.19 UMA
8.- Constancia para suplir el consentimiento paterno para contraer matrimonio	3.19 UMA
9. Certificación por inspección de actos diversos	11.72 UMA
10. Constancia por publicación de edictos	5.33 UMA
11. Impresión de estado de cuenta de predial	0.13 UMA

Las demás que establezcan las disposiciones legales respectivas.

SECCIÓN XI SOBRE EMPADRONAMIENTO

ARTÍCULO 37.- Conforme a los artículos 145 y 146 de la Ley de Hacienda para los Municipios del Estado de Durango, toda persona física o moral que realice actividades, acciones y/o cualquier tipo de operación comercial con o sin fines de lucro deberán empadronarse en la Tesorería Municipal dentro de los primeros treinta días de entrar en vigor la presente Ley.

ARTÍCULO 38.- Al momento de empadronarse acompañará escrito libre que contenga:

- a. Nombre completo o denominación social;
- b. Domicilio, colonia, código postal, teléfono;
- c. Capital en giro, principales accionistas o propietarios;
- d. Giro, horario de funcionamiento;
- e. Número de empleos;
- f. RFC; y
- g. Nombre del propietario del inmueble.

ARTÍCULO 39.- El costo de empadronamiento y Refrendo anual por empadronamiento será:



I.- Empadronamiento

a) Personas físicas	5.33 UMA
b) Personas morales	10.66 UMA

II.- Refrendo anual por empadronamiento será:

a) Personas físicas	4.26 UMA
b) Personas morales	9.59 UMA

SECCIÓN XII
EXPEDICIÓN DE LICENCIAS Y REFRENDOS

ARTÍCULO 40.- Las personas físicas o morales empadronadas que en el Municipio deseen realizar actividades mercantiles o comerciales deberán obtener la licencia o licencias necesarias para poder ejercer su actividad dentro del horario autorizado al respecto, conforme lo establece la Ley de Hacienda para los Municipios del Estado de Durango en sus artículos 147 y 148, siendo condición y requisito indispensable que el contribuyente cubra el Impuesto Predial, la recolección mecánica de basura del negocio correspondiente y el pago de sus contribuciones.

ARTÍCULO 41.- Esta Ley establece en sus secciones correspondientes la obligación de autorización previa que deben obtener las personas físicas o morales para realizar las actividades que requieren de expresa y especial autorización.

ARTÍCULO 42.- El costo de las licencias mercantiles de funcionamiento para personas físicas será:

CONCEPTO	CUOTA O TARIFA UMA
a). Comerciantes establecidos en predios particulares, pagarán una cuota de:	15.99 (por año)
b). Comerciantes ambulantes sin ubicación ni horario fijo pagarán una cuota de:	4.79 (por mes)
c). Comerciantes ubicados en mercados públicos propiedad Municipal pagarán una cuota de:	3.19 (por mes)
d). Tianguistas (lugar destinado al comercio en vía pública) Pagarán una cuota de:	3.19 (por mes)
e). Comerciantes temporales o semi fijos en la vía pública incluyendo espectáculos pagarán por día laborado.	0.18 (por día)
f). Comerciantes fijos instalados en la vía pública pagarán una cuota de:	0.18 (por día)
g). Giros dedicados al servicio a través de oficinas, consultorios, clínicas, laboratorios, despachos con instalaciones particulares pagarán una cuota de:	31.98 (por año)
h). Industrias de cualquier giro pagarán una cuota de:	31.98 (por año)
i). Solicitud por cambio en nombre, giro o domicilio de licencias, pagarán una cuota de:	2.13 (por evento)

En apoyo a los comerciantes, para efectos de la autorización de descuentos, se aplicarán los criterios establecidos en el reglamento municipal correspondiente.

ARTÍCULO 43.- Tratándose de personas morales el pago de la licencia será de dos tantos de la tarifa establecida en el artículo anterior.

ARTÍCULO 44.- Para obtener la licencia mercantil de funcionamiento, es requisito cumplir con todas y cada una de las disposiciones que se establecen en las diferentes leyes y reglamentos vigentes en el Estado y Municipio.



SECCIÓN XIII

EXPEDICIÓN DE LICENCIAS Y REFRENDOS DE BEBIDAS ALCOHÓLICAS

ARTÍCULO 45.- Son sujetos del derecho de expedición de licencias y refrendos de bebidas con contenido alcohólico, las personas físicas o morales que tengan negociaciones relativas a la venta, elaboración, envasado, transportación, almacenamiento y consumo de bebidas con contenido alcohólico, con fundamento en los artículos 4, 6, 10, 11, 12, 13 y 19 de la Ley para el Control de Bebidas con Contenido Alcohólico del Estado de Durango y conforme al siguiente catálogo:

GIRO	REFRENDO ANUAL	CAMBIO DE GIRO	CAMBIO DE DEPENDIENTE, TRABAJADOR (A), COMISIONISTA O REPRESENTANTE LEGAL DEL TITULAR DE LA LICENCIA	REUBICACIÓN DEL ESTABLECIMIENTO
	UMA	UMA	UMA	UMA
1.-EXPENDIO Y/O DEPOSITO DE VINOS, LICORES Y CERVEZA	219.60	274.51	351.38	263.53
2.-AGENCIAS	226.19	274.51	351.38	263.53
3.-ALMACEN Y/O SUBAGENCIA	226.19	274.51	351.38	263.53
4.-SUPERMERCADO	221.80	274.51	351.38	263.53
5.-TIENDAS DE CONVENIENCIA Y/O MINISUPER	219.60	274.51	351.38	263.53
6.-TIENDAS DE ABARROTE Y/O MISCELANEAS	219.60	274.51	351.38	263.53
7.-SERVICAR	221.80	274.51	351.38	263.53
8.-EXPENDIO DE BEBIDAS PREPARADAS	221.80	274.51	351.38	263.53
9.- FONDAS, LONCHERIAS Y TAQUERIAS	219.60	274.51	351.38	263.53
10.-RESTAURANTE	219.60	274.51	351.38	263.53
11.-RESTAURANTE-BAR	221.80	274.51	351.38	263.53
12.-ESTADIO, ARENA, PALENQUE, GIMNASIO, AUDITORIO, Y/O CENTRO D ESPECTACULOS DEPORTIVOS	224.00	274.51	351.38	263.53
13.- CLUB SOCIAL	219.60	274.51	351.38	263.53
14.-CENTRO DE CONVENCIONES Y/O EVENTOS SOCIALES	221.80	274.51	351.38	263.53
15.-CENTRO NOCTURNO Y/O CENTRO DE BAILE DE MESA	221.80	274.51	351.38	263.53
16.-DISCOTECAS	221.80	274.51	351.38	263.53
17.-CANTINA Y/O BAR	221.80	274.51	351.38	263.53
18.-CERVECERIA	221.80	274.51	351.38	263.53
19.- CANTINA-LADIES BAR	221.80	274.51	351.38	263.53
20.-CERVECERIA-LADIES BAR	221.80	274.51	351.38	263.53



21.- BILLAR-LADIES BAR	221.80	274.51	351.38	263.53
22.- SALON DE BILLAR	219.60	274.51	351.38	263.53
23.-FERIAS, FIESTAS POPULARES Y/O BALILES MASIVOS	224.00	274.51	351.38	263.53
24.- CASA HUÉSPEDES	219.60	274.51	351.38	263.53
25.- MARISQUERIA Y/O PESCADERIA	219.60	274.51	351.38	263.53
26.- BAÑOS CON VTA. DE BEBIDAS ALCOHOL.	219.60	274.51	351.38	263.53
27.-SALA DE MASAJE CON VENTA DE BEBIDAS ALCOHÓLICAS	221.80	274.51	351.38	263.53
28.-HOTEL/MOTEL CON VENTA DE BEBIDAS ALCOCÓLICAS	219.60	274.51	351.38	263.53
29.-LADIES-BAR	221.80	274.51	351.38	263.53
30.- ULTRAMARINOS	224.00	274.51	351.38	263.53
31.-CASINO	219.60	274.51	351.38	263.53
32.- CENTRO RECREATIVO Y/O BALNEARIO	219.60	274.51	351.38	263.53
33.- COMERCIALIZACIÓN EN UNIDADES MOVILES POR UNIDAD (PORTEO)	252.00			

El valor de la licencia nueva, será de 3111.70 veces el valor diario de la Unidad de Medida y Actualización.

Las personas físicas o morales que realicen actividades relacionadas con compraventa de bebidas alcohólicas o prestación de servicios relacionados con ésta enajenación, pagarán una licencia o refrendo de la misma, a determinación de la autoridad competente, por cada unidad móvil que realice ésta actividad dentro del municipio.

Los permisos para evento específico tendrán un costo de 8.52 veces el valor diario de la Unidad de Medida y Actualización.

Los permisos para la degustación de bebidas con contenidos alcohólico en tiendas y comercios tendrá un costo de 3.19 veces el valor diario de la Unidad de Medida y Actualización.

Las demás que establezca el reglamento respectivo.

En caso de cubrir la totalidad del refrendo durante el mes de enero, se tendrá derecho a un estímulo fiscal, consistente en una bonificación del 10% por pronto pago.

En apoyo a la industria restaurantera y con el propósito de incentivar la inversión en la ciudad de Gómez Palacio, se podrán otorgar incentivos, previo convenio, autorizado por la Presidenta Municipal o Tesorero, de hasta un 50% en los conceptos de refrendo de licencia, cambio de domicilio y cambio de giro.

**SECCIÓN XIV
POR APERTURA DE NEGOCIOS EN HORAS EXTRAORDINARIAS**

ARTÍCULO 46.- De conformidad a lo que establece el Artículo 149 de la Ley de Hacienda para los Municipios del Estado de Durango para la apertura de los negocios en días y horas inhábiles pagarán las cuotas que vayan estableciendo los reglamentos respectivos.

ARTÍCULO 47.- Las cuotas correspondientes a los derechos por servicios a los establecimientos autorizados para la venta o consumo de bebidas alcohólicas, serán las siguientes:


- a) Por autorización temporal de hora en ejercicio comercial.

GIRO	UMA
1.-EXPENDIO Y/O DEPOSITO DE VINOS, LICORES Y CERVEZA	1.12
2.-AGENCIAS	1.12



3.- ALMACEN Y/O SUBAGENCIA	1.12
4.-SUPERMERCADO	1.12
5.-TIENDAS DE CONVENIENCIA Y/O MINISUPER	1.12
6.- TIENDAS DE ABARROTE Y/O MISCELANEAS	1.12
7.- SERVICAR	1.12
8.- EXPENDIO DE BEBIDAS PREPARADAS	1.09
9.- FONDAS, LONCHERIAS O TAQUERIAS	1.09
10.- RESTAURANTE	1.09
11.-RESTAURANTE-BAR	1.12
12.-ESTADIO, ARENA, PALENQUE, GIMNASIO, AUDITORIO Y/O CENTRO DE ESPECTÁCULOS DEPORTIVOS	1.12
13.- CLUB SOCIAL	1.09
14.-CENTRO DE CONVENCIONES Y/O EVENTOS SOCIALES	1.09
15.-CENTRO NOCTURNO Y/O CENTRO DE BAILE DE MESA	1.09
16.-DISCOTECAS	1.12
17.-CANTINA Y/O BAR	1.12
18.-CERVECERIA	1.12
19.-CANTINA-LADIES BAR	1.12
20.-CERVECERIA-LADIES BAR	1.12
21.-BILLAR-LADIES BAR	1.12
22.-SALON DE BILLAR	1.09
23.-FERIAS, FIESTAS POPULARES Y/O BAILES MASIVOS	1.09
24.-CASA HUÉSPEDES	1.09
25.-SALA DE MASAJE CON VENTA DE BEBIDAS ALCOHÓLICAS	1.09
26.-HOTEL/MOTEL CON VENTA DE BEBIDAS ALCOHÓLICAS.	1.09
27.-LADIES-BAR	1.09
28.-ULTRAMARINOS	1.09
29.-MARISQUERIA Y/O PESCADERIA	1.09
30.- BAÑOS PUBLICOS	1.09
31.-CASINO	1.09
32.-CENTRO RECREATIVO Y/O BALNEARIO	1.09

b) Cuotas por apertura de Domingos:




GIRO	UMA
1.-EXPENDIO Y/O DEPOSITO DE VINOS, LICORES Y CERVEZA	8.77
2.-AGENCIAS	8.77
3.- ALMACEN Y/O SUBAGENCIA	8.77
4.-SUPERMERCADO	8.77
5.-TIENDAS DE CONVENIENCIA Y/O MINISUPER	8.77
6.- TIENDAS DE ABARROTE Y/O MISCELANEAS	8.77
7.- SERVICAR	8.77
8.- EXPENDIO DE BEBIDAS PREPARADAS	8.77
9.- FONDAS, LONCHERIAS O TAQUERIAS	8.77
10.- RESTAURANTE	8.77
11.-RESTAURANTE-BAR	8.77
12.-ESTADIO, ARENA, PALENQUE, GIMNASIO, AUDITORIO Y/O CENTRO DE ESPECTÁCULOS DEPORTIVOS	8.77
13.- CLUB SOCIAL	8.77
14.-CENTRO DE CONVENCIONES Y/O EVENTOS SOCIALES	8.77
15.-CENTRO NOCTURNO Y/O CENTRO DE BAILE DE MESA	8.77
16.-DISCOTECAS	8.77
17.-CANTINA Y/O BAR	8.77
18.-CERVECERIA	8.77
19.-CANTINA-LADIES BAR	8.77
20.-CERVECERIA-LADIES BAR	8.77
21.-BILLAR-LADIES BAR	8.77
22.-SALON DE BILLAR	8.77
23.-FERIAS, FIESTAS POPULARES Y/O BAILES MASIVOS	8.77
24.-CASA HUÉSPEDES	8.77
25.-SALA DE MASAJE CON VENTA DE BEBIDAS ALCOHÓLICAS	8.77
26.-HOTEL/MOTEL CON VENTA DE BEBIDAS ALCOHÓLICAS.	8.77
27.-LADIES-BAR	8.77
28.-ULTRAMARINOS	8.77
29.-MARISQUERIA Y/O PESCADERIA	8.77
30.- BAÑOS PUBLICOS	8.77
31.-CASINO	8.77



32.-CENTRO RECREATIVO Y/O BALNEARIO	6.77
-------------------------------------	------

c) Cuotas por apertura en días festivos:

GIRO	UMA
1.-EXPENDIO Y/O DEPOSITO DE VINOS, LICORES Y CERVEZA	3.28
2.-AGENCIAS	3.32
3.- ALMACEN Y/O SUBAGENCIA	3.32
4.-SUPERMERCADO	3.32
5.-TIENDAS DE CONVENIENCIA Y/O MINISUPER	3.28
6.- TIENDAS DE ABARROTE Y/O MISCELANEAS	3.28
7.- SERVICAR	3.28
8.- EXPENDIO DE BEBIDAS PREPARADAS	3.32
9.- FONDAS, LONCHERIAS O TAQUERIAS	3.28
10.- RESTAURANTE	3.28
11.-RESTAURANTE-BAR	3.28
12.-ESTADIO, ARENA, PALENQUE, GIMNASIO, AUDITORIO Y/O CENTRO DE ESPECTACULOS DEPORTIVOS	3.32
13.- CLUB SOCIAL	3.28
14.-CENTRO DE CONVENCIONES Y/O EVENTOS SOCIALES	3.32
15.-CENTRO NOCTURNO Y/O CENTRO DE BAILE DE MESA	3.32
16.-DISCOTECAS	3.32
17.-CANTINA Y/O BAR	3.32
18.-CERVECERIA	3.32



19.-CANTINA-LADIES BAR	3.32
20.-CERVECERIA-LADIES BAR	3.32
21.-BILLAR-LADIES BAR	3.32
22.-SALON DE BILLAR	3.32
23.-FERIAS, FIESTAS POPULARES Y/O BAILES MASIVOS	3.32
24.-CASA HUÉSPEDES	3.28
25.-SALA DE MASAJE CON VENTA DE BEBIDAS ALCOHÓLICAS	3.32
26.-HOTEL/MOTEL CON VENTA DE BEBIDAS ALCOHÓLICAS.	3.28
27.-LADIES-BAR	3.32
28.-ULTRAMARINOS	3.32
29.-MARISQUERIA Y/O PESCADERIA	3.28
30.- BAÑOS PUBLICOS	3.28
31.-CASINO	3.28
32.-CENTRO RECREATIVO Y/O BALNEARIO	3.28

SECCIÓN XV
 POR INSPECCIÓN Y VIGILANCIA PARA LA SEGURIDAD PÚBLICA

ARTÍCULO 48.- Conforme lo establece el Artículo 150 de la Ley de Hacienda para los Municipios del Estado de Durango, las cuotas por los servicios de Seguridad Pública serán las siguientes:

CONCEPTO	CUOTA O TARIFA UMA
a) Por vigilancia especial en fiestas con carácter social en general por evento, por comisionado, se pagará	8.52
b) Por turno de vigilancia especial en terminales de autobuses, centros deportivos, empresas, instituciones y particulares, por comisionado se pagará	10.66
c) Las empresas particulares que presten servicios de seguridad y vigilancia, pagarán mensualmente y por cada elemento que esté en servicio, con inscripción ante el padrón de seguridad pública municipal, la cantidad de	5.33
d) Por certificado de No Antecedentes Policiacos	3.19
e) Por otras certificaciones	3.19
f) Las empresas privadas que presten servicio de monitoreo en alarmas instaladas en negocios o domicilios particulares, pagarán por cada llamada que realicen al servicio de emergencia 911, la cantidad de	2.13
g) Las empresas particulares que soliciten apoyo vial y de seguridad para sus eventos, pagarán por cada elemento comisionado	8.52



h) Las demás que se establezcan en el reglamento respectivo

Los elementos de seguridad municipal, podrán intervenir en diligencias judiciales, así como en actuaciones administrativas, federales, estatales y municipales, esto mediante solicitud fundada y motivada expedida por la autoridad competente, previo el pago de las siguientes cuotas:

CONCEPTO	CUOTA O TARIFA UMA
1.- Arrestos ordenados por Jueces Civiles, Familiares o auxiliares:	10.23
2.- Cateos:	8.19
3.- Señalamiento de bienes para embargo	5.11
4.- Retiro de vehículos de la circulación	10.23
5.- Lanzamientos	20.49
6.- Otros servicios solicitados	8.19
7.- Cierre de calles para eventos sociales	10.66
8.- Seguridad para eventos sociales (Bailes)	19.72 (por elemento)
9.- Solicitud de copias de baja de ex elementos policiacos	0.99
10.- Señalamiento de bienes para embargo con extracción en el mismo acto	12.79

Las diligencias estarán a cargo del Departamento de Ejecuciones Judiciales de la Dirección de Protección y Vialidad del R. Ayuntamiento de Gómez Palacio, Dgo., quien asignará el número de elementos necesarios, dependiendo del tipo de diligencia de que se trate y los pagos correspondientes, deberán realizarse en las cajas de la Tesorería de este Municipio.

**SECCIÓN XVI
POR REVISIÓN, INSPECCIÓN Y SERVICIOS**

ARTÍCULO 49.- El Artículo 151 de la Ley de Hacienda para los Municipios del Estado de Durango sustenta los cobros siguientes:

- 1.- Servicios de Prevención Social
- 2.- Servicios de Sanidad Municipal
- 3.- Servicios de Protección Civil
- 4.- Servicios de Salud y Asistencia Social
- 5.- Servicios de Ecología y Control Ambiental
- 6.- Servicios de la Contraloría Municipal



7.- Por ocupación en la Vía Pública

8.- Por otros servicios diversos que establezcan los reglamentos respectivos.

ARTÍCULO 50.- Por los servicios de estas direcciones se pagará de acuerdo a lo siguiente:

CONCEPTO	CUOTA O TARIFA UMA
I.- Por servicios de prevención social, en lo referente a los certificados médicos de salud correspondientes al trabajo sexual, cubrirán:	
Exudado Vaginal	0.66
V.D.R.L.,	0.79
V.I.H.	1.99
Revisión médica semanal	sin costo
Solicitud de tarjeta y/o permiso control sanitario	0.39
Duplicado de tarjeta	0.66
Por el examen médico a elementos de empresas de seguridad privada	12.93
Las demás que establezca el reglamento respectivo.	

II.- Por Servicios de Salud Municipal, se pagará lo siguiente:

Extracción dental	0.66
Densitometrías óseas	1.79
Rx Dental	0.66
Curación Dental	0.39
Resina	2.66
Lonómero	0.66
Liberación Dental	0.66
Profilaxis Dental	1.33
Amalgama	1.33
Cirugía Menor de Molares	2.33
Medicamento en farmacia al surtir recetas expedidas por consulta médica	0.12 (CADA UNA)
Antibiótico	De 0.23 hasta 0.84 (CADA UNO)



III. Por laboratorio de análisis clínicos, se cubrirá lo siguiente:

HEMATOLOGÍA	UMA
Biometría hemática completa	0.93
Grupo sanguíneo factor rh	0.53
Velocidad de sedimentación	0.53
Reticulocitos	0.53
Coombs directo	0.45
Coombs indirecto	0.53
Eosinófilos en occo nasal (ems) 3 muestras	0.89

INMUNOLOGÍA	UMA
Reacciones febriles	0.79
Antiestreptosinas	0.79
Proteína "c" reactiva	0.79
Factor reumatoide	0.79
Vdrl	0.66
Hiv	1.99
Prueba de embarazo en orina y sangre	0.79
Gonadotropina coriónica cualitativa	0.79

QUÍMICA CLÍNICA	UMA
Glucosa	0.53
Bun de urea	0.53
Creatinina	0.53
Ac. úrico	0.53
Colesterol total	0.53
Triglicéridos	0.53
Proteínas totales	0.59
Albumina	0.59
Bilirrubinas total y directa	1.19
Tgo (ast)	0.59
Tgp (alt)	0.59



ldh	0.66
Ggt	0.66
Fosfatasa alcalina	0.66
Colesterol total hdl	0.66
Colesterol total ldl	0.66

<u>PERFIL DE COAGULACIÓN</u>	
	UMA
Tiempo de protombina	0.59
Tiempo parcial de protombina	0.53
Examen general de orina	0.53

<u>PARASITOLOGÍA</u>	
	UMA
Coproparasitoscopico 1 muestra	0.46
Coprológico	1.06
Amiba en fresco	1.19
Leucocitos en moco fecal	0.46
Sangre oculta en heces fecales	0.53

<u>PERFILES</u>	
	UMA
Química sanguínea qs 3 parámetros (glucosa, bun de urea, creatinina)	1.53
Perfil bioquímico 6 parámetros úrico, triglicéridos (glucosa, bun de urea, Creatinina ácido colesterol total)	2.39
Pruebas de función hepática	3.33
Perfil de lípidos totales	2.66
Prenupciales (gpo sanguíneo, vdrl. hiv)	1.99
Prenatales (bh, gpo. sanguíneo, glucosa, ego, vdrl)	2.66
Perfil reumático (fr, pcr, astos vsg, ac. úrico)	2.93
Perfil básico (bh, ego, pbioq 6 (gluc, bun de urea, creat, colest, trigli. ac úrico)	3.59
Antígeno prostático específico	1.73



Perfil tiroideo	5.06
Perfil ginecológico	7.32
Perfil prostático perfil	4.46
Hormonal	6.2
Ag. carcinoembrionario	3.13
Antígeno prostático libre	3.13
Ca 125	2.66
Ca 19-9	4.46
Ca 15-3	2.93
Cultivo de orina	2.79
Cultivo exudado faríngeo	2.79
Hemoglobina glucosilada	2.13
Gonadotropina coriónica cuantitativa	2.46
Química de 27 elementos	4.53
Electrolitos	2.26

<u>ULTRASONIDOS</u>	UMA
Abdominal	1.33
Pélvico	1.59
Obstétrico	1.59
Renal	1.99
Hepático	1.99
Densitometría	1.33
Electrocardiograma	1.19



Interpretación de Electrocardiograma	sin costo
Terapia física	0.62
Nutrición	0.62
Rehabilitación	0.62
Acupuntura	0.62
Certificado médico	0.59
Examen de laboratorio para vendedores ambulantes	0.93
Examen de antidoping	3.20

IV. Protección y bienestar animal

	UMA
Registro de mascotas (perros y gatos)	0.70 (por cada uno)
Multa control canino (por perro con dueño que se encuentre en la calle)	2.79
Tratamiento médico veterinario	De 0.26 hasta 1.33
Registro de mascotas convencionales y no convencionales	0.013
Registro de animales potencialmente peligrosos	1.33
Registro de animales de trabajo	0.013
Registro de instalaciones para la exhibición, pensión, adiestramiento y albergue de animales	3.33
Registro de asociaciones civil protectoras de animales	0.39
Registro de rescatistas independientes	0.39



Registro de criadores de animales	6.66
Eutanasia humanitaria de mascotas	1.33
Entrega voluntaria de mascotas	1.33
Multa por infracciones de gravedad alta	De 106.60 hasta 1066.90

ARTÍCULO 51.- De conformidad con el artículo 116 de la Ley de Protección y Bienestar Animal para la Sustentabilidad del Estado de Durango.

I.- Las cuotas correspondientes por servicios de ecología y control ambiental, serán las siguientes:

CONCEPTO	CUOTA O TARIFA UMA
1.- Por servicios de revisión mecánica y verificación vehicular, como sigue:	
a). Vehículos automotores de un pistón en adelante de servicio particular, por semestre pagarán:	2.55
b). Unidades de servicio de la Administración Pública, por semestre pagarán:	2.55
c). Transporte Público Municipal, por semestre pagarán:	2.77
2.- Licencia para la transportación de residuos no peligrosos, pagarán:	
j). Todas las empresas:	202.05
3.- Por recepción y evaluación de Manifestación de Impacto Ambiental de las empresas para comercios y servicios, pagarán:	
a). Microempresas:	3.78
b). Empresas medianas:	21.72
c). Macroempresas:	65.67
4.- Autorización anual de funcionamiento de las empresas, comercios y/o servicios que por su proceso presenten emisiones a la atmósfera, de conformidad con el ordenamiento aplicable en	



materia de ecología y protección al ambiente, según las siguientes tarifas:		
a) Microempresas:	6.36	
b). Empresas medianas:	11.67	
c). Macroempresas	121.53	
5.- Aprovechamiento de minerales no reservados a la Federación o al Estado.	De 4.35 hasta 65.04	
6.- Las demás que establezca el Ayuntamiento, que no estén comprendidas en los incisos anteriores, que se dediquen en materia de protección, preservación o restauración ambiental:	35.00	
7.- Inspección y dictamen de ecología para efectos de expedición de licencia mercantil	4.00	
8.- Por cuotas de propaganda visual y auditiva, pagarán:		
Volantear , por cada millar:	3.03	
	1 Mes	Por mes adicional
Poster por cada cien: <i>Medidas máxima permitas 1.5 mts x 2.5 mts</i>	7.07	5.00
Pendones por cada cien: <i>Medidas máxima permitas 1.5 mts x 2.5 mts</i>	7.07	5.00
Sonido, grabadora, estéreo o conjunto musical por cinco horas diarias:	6.66	
9.- Licencia anual por recolección y transportación de residuos peligrosos, pagarán todas las empresas:	202.05	
10.- Permiso por poda de árboles, previa inspección de la autoridad y condicionado al depósito de ramas en el relleno sanitario, se pagarán:		
a) Chico: (1- 3 pulgadas de diámetro)	2.02	
b). Mediano (3.1 – 6 pulgadas de diámetro)	4.05	
c). Grande	6.06	
11.- Permiso de tala justificada de árboles, previa inspección y autorización de la autoridad, y condicionado a su depósito en el relleno sanitario, se pagará:		
a). Chico (1- 3 pulgadas de diámetro)	2.02	
b). Mediano (3.1 – 6 pulgadas de diámetro)	4.05	
c). Grande (6.1 pulgadas en delante de diámetro)	6.06	



12.- Por servicio de recolección de residuos especiales no peligrosos, pagarán todas las empresa:	15.00
13.- Las demás que establezca el reglamento respectivo.	

II.- Las cuotas correspondientes a los servicios de la Dirección de Protección Civil, serán para personas Físicas y Morales, las siguientes:

CONCEPTO	CUOTA O TARIFA EN UMA
a) Por autorización de simulacros en escuelas	3.33 por simulacro
b) Por autorización de simulacros en fábricas, industrias, comercios, oficinas y otros establecimientos en los que hay afluencia del público.	De 3.99 hasta 6.66 por simulacro
c) Por inspección de Protección Civil	De 6.66 hasta 14.65 por inspección
d) Por dictamen de Protección Civil	De 6.66 hasta 14.65 por año
e) Certificación por inspección de Protección Civil a polvorines	Hasta 999.46 por año
f) Por análisis y aprobación del programa interno de Protección Civil	De 39.97 hasta 99.94 por año
g) Por análisis y aprobación del plan de emergencias y/o contingencias	De 26.65 hasta 48.64 por año
h) Por inscripción al padrón de asesores externos de Protección Civil	49.97 por año
i) Por vigilancia especial en eventos públicos, por comisionado	9.32 por evento
j) Por servicio de bomberos en eventos en los que hay afluencia de público	De 9.32 hasta 26.65 por evento
k) Por permiso para uso y quema de fuegos pirotécnicos, incluyendo artificios y pirotecnia fría	De 4.66 hasta 24.65 por evento
l) Por factibilidad de Protección Civil	De 10.66 hasta 27.98 por año
m) Las tarifas anteriores tendrán un incremento del 50% en caso de material peligroso.	
n) Las demás que establezca el reglamento.	



III.- Las cuotas correspondientes a los servicios del Instituto Municipal de la Vivienda, serán las siguientes:

CONCEPTO	CUOTA O TARIFA UMA
a).- Por expedición de Títulos de Propiedad	15.16
b).- Por certificación para trámite de vivienda	3.03
c).- Por constancia de domicilio para trámite de vivienda	3.03
d).- Las demás que establezcan los reglamentos respectivos	

SECCIÓN XVII
POR SERVICIOS CATASTRALES

ARTÍCULO 52.- Para los diferentes Servicios Catastrales previstos en los Artículos 154 y 155 de la Ley de Hacienda para los Municipios del Estado de Durango, se cobrarán las siguientes cuotas:

La autoridad Catastral podrá emitir avalúos para el programa de apoyo de vivienda popular y/o interés social y los que así mismo considere necesarios, sujetando el cobro a lo siguiente:

I.- Elaboración de avalúos 5.06 UMA

II.- Por expedición de documentos: UMA

1.- Revisión, registro y certificación de planos catastrales para fraccionadores	4.25
2.- Asignación de clave catastral, cada una	1.81
3.- Revisión, cálculo y registro sobre planos de fraccionamientos, subdivisión y relotificación por lote (URB).	1.06
4.- Certificación unitaria de plano catastral por predio	4.25
5.- Certificado catastral	2.77
6.- Certificado de no propiedad (Reg. Púb)	2.13
7.- Impresión de planos digitalizados 90x70 cms	8.48
8.- Copia simple de plano	2.13
9.- Constancia y copia certificada de documentos, por página	1.06
10.- Copia certificada de deslinde o levantamiento catastral	
11.- Avalúos para los efectos de lo estipulado en la Ley General de Catastro para el Estado de Durango	2 al millar
12.- Dictámenes periciales de apeo y deslinde de bienes inmuebles, solicitados a través de autoridades competentes:	
a) Dentro del área urbana	10.60
b) Fuera del área urbana	18.04
13.- Certificado de datos	2.13
14.- Fusión de claves catastrales, por cada una:	1.81
15.- Por verificación y levantamiento de predios, superficie de terrenos y construcción a solicitud de propietario o representante de éste, pagarán:	
a) Dentro del área urbana	1.58
b) Fuera del área urbana	2.33

III.- Por relotificaciones: UMA



1.- Revisión de planos autorizados	2.53
2.- Reasignación y modificación de cuentas catastrales	4.05

IV.- Es obligatorio el deslinde de predios en trámites de: fraccionamientos, predios a subdividir o a fusionar; condominios, fideicomisos y en todas aquellas que la autoridad considere.

Certificación de plano por levantamiento de apeo y deslinde elaborado por perito autorizado por la Dirección de Catastro Municipal.

En zonas urbanas donde existen ejes físicos correctos y comprobados, así como puntos de control, la cuota será:

	UMA
1) Predios con superficie de hasta 180. mts ²	10.11
2) Predios con superficie de 181. a 300. mts ²	18.19
3) Predios con superficie de 301. a 500. mts ²	25.25
4) Predios con superficie de 501. a 1000 mts ²	40.44
5) Predios con superficie de 1001 a 2,500 mts ²	50.51
6) Predios con superficie de 2,501 a 5000 mts ²	75.77
7) Predios con superficie de 5,001 a 10,000 mts ²	90.92
8) Predios con superficie de 10,001 mts ² a 50,000 mts ²	111.14
9) Predios con superficie de 50,001 a 100,000 mts ²	121.24
10) Predios con superficie de 100,001 a 150,000 mts ²	131.34
11) Predios con superficie de 150,001 mts ² en adelante	151.54

En las zonas urbanas donde no exista la totalidad de los ejes físicos y puntos de control definidos, a las cuotas anteriores se le incrementará un 25%.

A los predios ubicados fuera de la zona urbana, además de las cuotas anteriores se aplicará 0.02 veces el valor diario de la Unidad de Medida y Actualización por cada kilómetro fuera de la ciudad.

1) Para estudio, cálculo y verificación física de planos, para efecto de certificaciones Catastrales, se pagará lo siguiente:

	UMA
1.- De predios de 1-00-00 Has a 5-00-00 Has.	50.51
2.- De predios de 5-00-01 Has a 10-00-00 Has.	60.62
3.- De predios de 10-00-01 Has a 25-00-00 Has.	75.77
4.- De predios de 25-00-01 Has a 50-00-00 Has.	90.92
5.- De predios de 50-00-01 Has a 75-00-00 Has.	121.24
6.- De predios de 75-00-01 Has a 100-00-00 Has.	136.39



7.- De predios de 100-00-01 Has a 250-00-00 Has	151.59
8.- De predios de 250-00-01 Has a 500-00-00 Has	171.74
9.- De predios de 500-00-01 Has a 1,000- 00-00 Has.	191.95

Para predios cuya superficie exceda de 1,000-00-01 Has. Se pagarán los derechos de acuerdo al presupuesto que al efecto realice la Dirección de Catastro Municipal, el que en todo caso será equivalente al costo de servicio.

V. – Certificación de trabajos:

	UMA
1) Certificación de trabajos de deslinde y levantamiento de predios realizado por perito con registro vigente ante la Dirección de Catastro Municipal.	3.18
1) Derechos de ligue al Sistema Oficial de Coordenadas para efectos de certificación de trabajos	2.13

VI. – Dibujos de planos urbanos, escala hasta como 1:1500:

	UMA
1) Tamaño del plano hasta 30 x 30 cms., cada uno	3.18
2) Sobre el excedente del tamaño anterior, por decímetro cuadrado o fracción	2.13

VII.- Dibujos de planos topográficos urbanos y rústicos escala mayor a 1:50:

	UMA
1) Polígono de hasta 6 vértices cada uno	5.30
2) Por cada vértice adicional	0.21
3) Planos que excedan de 50 x 50 cms. Sobre los dos incisos anteriores, causarán derechos por decímetro cuadrado adicional o fracción	0.3

VIII.- Servicios de copiado:

	UMA
1) Copias fotostáticas de planos o manifiestos que obren en los archivos de la Dirección de Catastro Municipal, hasta tamaño oficial y otros servicios catastrales de copiado, no incluido en las otras fracciones	0.65
2) Por otros servicios catastrales de copiado, no incluido en las otras fracciones	0.65

IX.- Revisión, cálculo y apertura de registros para efecto de impuesto sobre Traslación de Dominio de Bienes Inmuebles.:

4.25 UMA

X.- Otros servicios:

1). Honorarios a valuador autorizado por el municipio, de acuerdo al valor que resulte mayor 2 al millar

XI.- Servicios de información:

	UMA
1) Copia certificada	3.18
2) Información de Traslado de Dominio	2.13
3) Información de número de cuenta, superficie y clave catastral	0.21
4) Otros servicios no especificados, se cobrarán desde según el costo incurrido en proporcionar el servicio de que se trate	1.06



XII. Derechos de registro como Perito Deslindador o Valuador:

	UMA
1). Registro anual	65.29

XIII. Los demás que establezca el reglamento respectivo.

SECCIÓN XVIII
DE CERTIFICACIONES, LEGALIZACIONES
Y EXPEDICIÓN DE COPIAS CERTIFICADAS

ARTÍCULO 53.- Los servicios establecidos en los artículos del 156 al 158 de la Ley de Hacienda para los Municipios del Estado de Durango, se pagarán conforme a las siguientes bases y tarifas:

1.- Por certificaciones de número oficial se pagarán:	UMA
1.- Popular	1.73
2.- Interés Social	2.21
3.- Media	2.50
4.- Residencial	2.93
5.- Comercial	2.93
6.- Industrial	2.50

Las demás que establezcan las disposiciones legales respectivas

SECCIÓN XIX
POR SERVICIO PÚBLICO DE ILUMINACIÓN

ARTÍCULO 54.- En los términos establecidos en el inciso b) de la fracción III del artículo 115 de la Constitución Política de los Estados Unidos Mexicanos, es objeto de este derecho la prestación del Servicio Público de Iluminación a favor y en beneficio de la seguridad pública de los habitantes del Municipio de Gómez Palacio, Durango. Se entiende por Servicio de Alumbrado Público, la iluminación que el Municipio otorga a la comunidad en calles y avenidas de sectores habitacionales, comerciales e industriales, plazas, jardines y otros lugares de uso común.

Son sujetos de este derecho, los propietarios o poseedores de predios urbanos o rústicos ubicados en el área territorial municipal.

De igual forma la prestación de este servicio comprende la seguridad pública que se brinda al patrimonio mínimo indispensable de subsistencia y aquellos lucrativos con la iluminación, así como la planeación estratégica, la instalación de arbotantes, la realización de las obras de instalación, ejecución, operación y mantenimiento del sistema de alumbrado, así como la aplicación de políticas para la ampliación del servicio cuando las necesidades de la comunidad lo requieran.

1. La tarifa mensual correspondiente al derecho por el servicio público de Iluminación, será la obtenida como resultado de dividir el costo anual global general actualizado erogado por el Municipio en la prestación de este servicio, entre el número de usuarios registrados en la Comisión Federal de Electricidad.



El derecho por el servicio público de iluminación, se causará en forma mensual y se pagará mediante los recibos que para tal efecto emita la Comisión Federal de Electricidad, conforme a las siguientes tarifas:

Clasificación Uso de Suelo	UMA
Industrial	115.0
Comercial	5.0
Habitacional	1.05

2. En caso de que existan predios rústicos o urbanos que no estén registrados en la Comisión Federal de Electricidad, éstos pagarán las tarifas mencionadas en la siguiente tabla, mismas que serán integradas y, debidamente diferenciadas, en el estado de cuenta por concepto de impuesto predial que para tal efecto emite la Tesorería Municipal y, se deberá efectuar el pago de forma anual, independientemente de que para tal efecto se tomen como base las tarifas mensuales correspondientes.

Clasificación Lotes Baldíos	UMA
Industrial	4.0
Comercial	3.0
Habitacional	2.0

3. Para los efectos de esta Ley se entenderá por "costo anual global general actualizado erogado" la suma que resulte del total de las erogaciones por gasto directamente involucrado con la prestación de este servicio, reflejados en el presupuesto de egresos del municipio.
4. Para efectos del cobro de este derecho, los ayuntamientos podrán celebrar convenios con la compañía o empresa suministradora del servicio de energía eléctrica en el municipio. En estos casos, se deberá incluir el importe de este derecho, en el documento que para tal efecto expida la compañía o la empresa, debiéndose pagar junto con el consumo de energía eléctrica, en el plazo y en las oficinas autorizadas por esta última.

**SECCIÓN XX
POR LA AUTORIZACIÓN PARA LA COLOCACIÓN
DE ANUNCIOS PUBLICITARIOS, EN ESTABLECIMIENTOS COMERCIALES, EN RELACIÓN A LA CONTAMINACIÓN
VISUAL DEL MUNICIPIO**

ARTÍCULO 55.- Lo establecido en los artículos 165 y 166 de la Ley de Hacienda para los Municipios del Estado de Durango deberán pagar las cuotas establecidas en el presente artículo. Para efectos de la aplicación de descuentos en el presente derecho, se aplicará el criterio establecido en el reglamento municipal correspondiente.

La licencia de autorización requerirá los siguientes puntos:

- a) La certificación y autorización del departamento ecológico municipal, relacionada con el nivel mínimo permitido de contaminación visual.
- b) El dictamen técnico del departamento de obras públicas y urbanismo municipal para la instalación, así como para el refrendo.

TPO DE ANUNCIO	INSTALACIÓN UMA	REFRENDO UMA
a.- Instalados o adosados sobre fachadas, muros	1.34 (por m ²)	0.53 (por m ²)
b.- Espectaculares de piso, unipolar o de azotea		
Chico (hasta 45 m2)	1.38 (por m2)	0.74 (por m2)



Mediano (de más de 45 m2 a 65 m2)	1.38 (por m2)	0.74 (por m2)
Grande (de más de 65 m2 hasta 100 m2)	1.38 (por m2)	0.74 (por m2)
c.- Colgantes, volados o en salientes sobre la fachada de un predio	4.02 (por m ²)	1.33 (por m ²)
d.- Autosoportados-tipo paleta o bandera con poste hasta 15 cms de diámetro		
Chico (hasta 6 m2)	11.51	10.66
Mediano (de más de 6 m2 a 15 m2)	34.53	15.20
Grande (de más de 15 m2 hasta 20 m2)	63.30	25.77
Mayores de 20m2)m2 excedente)	2.32	2.32
e.- Electrónicos	20.13 (por m ² de pantalla)	12.60 (por m ² de pantalla)
f.- Anuncios en medios móviles con límite de ocupación de la vía pública hasta de 6.00 metros lineales, así como por el establecimiento de instalación de mobiliario urbano y publicitario en la vía pública, pagarán:	4.01	1.86
g.- Por inflable:	2.55 (por día)	
h.- Por instalación de publicidad en unidades del servicio público de transporte en la modalidad de taxi de tipo canastilla o semifija, por cada evento o campaña publicitaria, se pagará por concesión:	1.95 (por 4 meses por m ²)	1.07 (por año, por m ²)
i.- Por cambio de imagen dentro de una misma campaña publicitaria siempre y cuando se conservan sus dimensiones por metro cuadrado:	0.39 (por m ²)	1.07 (por año, por m ²)
j.- Licencia por concepto de instalación para anuncios en exhibidores de paraderos de autobuses autorizados bajo concesión y convenio con la autoridad municipal a razón de:	32.91 (por m ²)	2.26 (por m ²)
k.- Anuncios temporales por 30 días:		
Volantes	9.75 (por cada 100)	
Lonas	0.29 (por m ²)	



Pendones	0.29 (por m ²)	
Globos aerostáticos	9.75 (por pieza)	
I. Otros no comprendidos en los anteriores	1.61	0.78

ARTÍCULO 56.- El pago total anticipado de los derechos mencionados en el artículo que antecede, tendrá un descuento del 10 % si se paga en enero.

SECCIÓN XXI
POR SERVICIO DE BAÑOS PÚBLICOS

ARTÍCULO 57.- Es objeto de este derecho los servicios que se prestan en los baños públicos por el uso o goce propiedad del Municipio.

ARTÍCULO 58.- Son sujetos de este derecho, las personas que utilicen los servicios sanitarios públicos.

ARTÍCULO 59.- Se pagará este derecho por usuario, conforme a la siguiente cuota:

Concepto	Cuota en UMA	Periodicidad
Sanitario Público	0.06	Por evento

CAPÍTULO III

ACCESORIOS

SECCIÓN I

RECARGOS

ARTÍCULO 60.- Cuando no se paguen las contribuciones dentro de los plazos establecidos en esta Ley, se causarán recargos a razón del 1.5% por cada mes o fracción que transcurra desde la fecha en que sea exigible, hasta la fecha de su pago.

Durante los plazos concedidos para el pago de contribuciones en parcialidades, se causarán intereses a razón del 1.5% mensual.

En caso de cheque recibido por la Tesorería Municipal, que sea presentado en tiempo y no sea pagado, dará lugar al cobro del monto del cheque y una indemnización que será siempre del 20 % del valor de éste.

Se pagará por concepto de gastos de ejecución lo que resulte mayor entre el 1% del crédito fiscal o el equivalente a 2.13 veces el valor diario de la Unidad de Medida y Actualización, por cada diligencia que se practique.

Los recargos se causarán hasta por cinco años y se calcularán sobre el total del crédito fiscal excluyendo los propios recargos. Cuando el pago no se hubiere efectuado o hubiera sido menor al que corresponda, los recargos se causarán por cada mes o fracción que transcurra a partir del día que debió hacerse el pago, hasta que el mismo se efectúe. Cuando el contribuyente



pague en forma espontánea las contribuciones omitidas, el importe de los recargos no excederá de los causados durante un año.

ARTÍCULO 61.- Las Multas Municipales se aplicarán de acuerdo a su propia naturaleza y de conformidad con los Reglamentos Municipales respectivos, atendiendo a las cuotas y tarifas establecidas en los artículos 72 y 73 de la presente Ley.

Las infracciones contenidas en dichos artículos serán sancionadas por la Presidenta Municipal, Tesorero Municipal o por la persona especialmente autorizada por el Ayuntamiento, conforme a las tarifas antes señaladas, y deberá tomarse en consideración, la gravedad de la falta, las circunstancias de la misma, la situación económica del infractor y la reincidencia.

Los descuentos aplicables en las contribuciones, serán los contenidos en esta Ley, para poder otorgar un descuento se hará con las facultades de la Presidenta Municipal, Tesorero Municipal y Director de Ingresos por lo que ningún otro funcionario o integrante del R. Ayuntamiento podrá realizar dicho descuento.

ARTÍCULO 62.- Todo rezago o contribución omitida se cobrará conforme a las disposiciones del Código Fiscal Municipal.

SUBTÍTULO CUARTO
PRODUCTOS

CAPÍTULO I
PRODUCTOS DE TIPO CORRIENTE

SECCIÓN II
POR ESTABLECIMIENTO DE EMPRESAS QUE DEPENDAN DEL MUNICIPIO

ARTÍCULO 63.- Conforme lo establece el artículo 172 de la Ley de Hacienda para los Municipios del Estado de Durango, se podrá cobrar las cuotas o tarifas autorizadas a los establecimientos o empresas que dependan del Municipio.

- a) Cuotas de recuperación de recorridos turísticos de tranvías

Gómez Palacio – Lerdo	0.70 UMA P/PERSONA
Torreón – Gómez – Lerdo	0.88 UMA P/PERSONA

- b) Cuotas de recuperación de tranvía en temporada vacacional

Torreón-Gómez-Lerdo.-	Jóvenes y Adultos	0.48 UMA.
	Niños mayores de 4 años y Adulto Mayor	0.24UMA.

- c) Cuotas por Uso o Goce de Unidades y Gimnasios Deportivos del Municipio de Gómez Palacio:

En cuanto al uso, goce o aprovechamiento de los bienes inmuebles o muebles que forman parte de la Hacienda Municipal, como son las Unidades y Gimnasios Deportivos del Municipio de Gómez Palacio:

- i. Deportiva "Francisco Gómez Palacio" se pagarán las cuotas de entrada y usos de las diferentes canchas, de acuerdo a las siguientes tarifas:



CONCEPTO	CUOTA O TARIFA UMA
Costo de entrada	0.024
Campo de Fútbol N° 1 (por juego)	2.37
Campo de Fútbol N° 2 (por juego)	2.37
Campo de Fútbol N° 3 (por juego)	1.184
Estadio de Fútbol (por juego)	5.92
Cancha de Fútbol Rápido	
Renta diurno (por hora)	0.177
Renta nocturna por hora	0.238
Frontón (5 canchas)	
Renta de espacio diurno	0.296
Renta de espacio nocturno	0.355
Alberca niños	0.238
Alberca adultos	0.296
Inscripción escuela de Natación (anual)	0.57
Escuela de natación (mensual) por persona) Verano <i>Marzo a Septiembre</i>	3.314
Pista de atletismo	(incluido en costo de entrada)
Cancha de squash	(incluido en costo de entrada)
Campo de béisbol infantil	(incluido en costo de entrada)
Cancha de vólibol	(incluido en costo de entrada)
Cancha de basquetbol	(incluido en costo de entrada)
Salón de Ajedrez	(incluido en costo de entrada)
Escuela de Box	(incluido en costo de entrada)

ii. Deportiva "Guadalupe Victoria" se pagarán las cuotas de entrada y usos de las diferentes canchas, de acuerdo a las siguientes tarifas:

CONCEPTO	CUOTA O TARIFA UMA
Entrada	0.024
Campo diurno niños (por juego)	0.887
Campo diurno adultos (por juego)	1.184
Campo nocturno (por juego)	2.96

iii. Deportiva "La Esmeralda" se pagarán las cuotas de entrada y usos de las diferentes canchas, de acuerdo a las siguientes tarifas:



CONCEPTO	CUOTA O TARIFA UMA
Costo de entrada	0.024
Campo de Fútbol N° 1 (por juego)	2.37
Campo de Fútbol N° 2 (por juego)	2.37
Campo de Fútbol N° 3 (por juego)	1.184
Estadio de Fútbol (por juego)	5.92
Cancha de Fútbol Rápido	
Renta diurno (por hora)	0.177
Renta nocturna por hora	0.238
Frontón (5 canchas)	
Renta de espacio diurno	0.296
Renta de espacio nocturno	0.355
Alberca niños	0.238
Alberca adultos	0.296
Inscripción escuela de Natación (anual)	0.57
Escuela de natación (mensual) por persona) Verano <i>Marzo a Septiembre</i>	3.314
Pista de atletismo	(incluido en costo de entrada)
Cancha de squash	(incluido en costo de entrada)
Campo de béisbol infantil	(incluido en costo de entrada)
Cancha de volibol	(incluido en costo de entrada)
Cancha de basquetbol	(incluido en costo de entrada)
Salón de Ajedrez	(incluido en costo de entrada)
Escuela de Box	(incluido en costo de entrada)

II. Deportiva "Guadalupe Victoria" se pagarán las cuotas de entrada y usos de las diferentes canchas, de acuerdo a las siguientes tarifas:

CONCEPTO	CUOTA O TARIFA UMA
Entrada	0.024
Campo diurno niños (por juego)	0.887
Campo diurno adultos (por juego)	1.184
Campo nocturno (por juego)	2.96

III. Deportiva "La Esmeralda" se pagarán las cuotas de entrada y usos de las diferentes canchas, de acuerdo a las siguientes tarifas:



CONCEPTO	CUOTA O TARIFA
	UMA
Entrada	0.024
Cancha de fútbol "7" (por hora)	0.592
Campo de béisbol (por juego)	1.184

- IV. Deportiva "Profesor Cachito Aguilera E." (Ejido 6 de Octubre), se pagarán las cuotas de entrada y usos de las diferentes canchas, en un horario de 7:00 a.m. a 22:00 p.m., de acuerdo a las siguientes tarifas:

CONCEPTO	CUOTA O TARIFA
	UMA
Entrada	0.024
Campo de fútbol (por juego)	1.184
Campo de béisbol (por juego)	1.184

- V. Estadio de Béisbol "Gómez Palacio", se pagarán las cuotas de entrada y uso de las diferentes áreas y campo, de acuerdo a las siguientes tarifas:

CONCEPTO	CUOTA O TARIFA
	UMA
Entrada	0.024
Renta de campo	1.184 (por juego)

- VI. Gimnasio Municipal "Luis L. Vargas", se pagarán las cuotas de entrada y uso de las diferentes áreas y campo, de acuerdo a las siguientes tarifas:

CONCEPTO	CUOTA O TARIFA
	UMA
Entrada	0.024
Renta de cancha	0.592
Área de pesas (por visita)	0.177
Área de pesas (por mes)	2.37
Salón de multiusos (TKD) (por mes)	2.37

- VII. Centro Deportivo "San Antonio", se pagarán las cuotas de entrada y uso de las diferentes áreas de acuerdo a las siguientes tarifas:



CONCEPTO	CUOTA O TARIFA
	UMA
Entrada	0.024
Renta de campo (por hora)	1.184

Los horarios en que se encontrarán abiertos las unidades deportivas y/o gimnasios deportivos, serán de 8:00 a 22:00 horas, de lunes a domingo.

d) Cuotas por el uso o goce de los servicios de las Escuelas de música:

CONCEPTO	CUOTA SEMESTRAL
	UMA
Escuela de música "Silvestre Revueltas"	11.05

Con en el fin de apoyar a las familias que tienen a más de 1 miembro (de la familia nuclear) inscrito en la escuela de música "Silvestre Revueltas", la presidencia municipal proporcionará los siguientes subsidios:

2 miembros	10% en ambos
3 miembros	10% en los primeros 2 miembros y 50% en el 3

**SECCIÓN III
POR CRÉDITOS A FAVOR DEL MUNICIPIO**

ARTÍCULO 64.- Conforme lo establece el Artículo 173 de la Ley de Hacienda para los Municipios del Estado de Durango, el Municipio obtendrá ingresos por los créditos a su favor.

**SECCIÓN IV
POR VENTA DE BIENES MOSTRENCOS Y ABANDONADOS**

ARTÍCULO 65.- Conforme a la Ley de Hacienda para los Municipios del Estado de Durango en su artículo 174 obtendrá el Municipio Ingresos de la venta de bienes mostrencos y abandonados conforme a las demás disposiciones legales

**SECCIÓN V
LOS QUE SE OBTENGAN DE LA VENTA DE OBJETOS RECOGIDOS POR AUTORIDADES MUNICIPALES**

ARTÍCULO 66.- La Ley de Hacienda para los Municipios del Estado de Durango en su artículo 175 establece la obtención de ingresos mediante la venta de objetos recogidos por las Autoridades Municipales conforme a los precios y condiciones previamente acordados conforme a Ley.



SECCIÓN VI
**FIANZAS QUE SE HAGAN EFECTIVAS A FAVOR DEL MUNICIPIO
 POR RESOLUCIONES FIRMES DE AUTORIDAD COMPETENTE**

ARTÍCULO 67.- Los ingresos que se obtengan de fianzas que se hagan a favor del Municipio que por resoluciones firme de autoridad competente conforme a las disposiciones legales.

SECCIÓN VII
OTROS PRODUCTOS QUE GENERAN INGRESOS CORRIENTES

ARTÍCULO 68.- Son los ingresos que se recaudan en el ejercicio corriente, de otros productos no comprendidos en esta Ley, a favor del Municipio, conforme a las disposiciones legales:

CONCEPTO	CUOTA
	UMA
Mariachi – media serenata (6 canciones)	12.00
Mariachi – serenata (12 canciones)	18.00

Las serenatas del mariachi, estarán sujetas al horario definido por la dirección de Cultura.

SUBTÍTULO QUINTO
APROVECHAMIENTOS

CAPÍTULO I
DE TIPO CORRIENTE

SECCIÓN I
DISPOSICIONES GENERALES

ARTÍCULO 69.- De conformidad con lo dispuesto por la Ley de Hacienda para los Municipios del Estado de Durango, el Ayuntamiento obtendrá ingresos derivados de Aprovechamientos, por concepto de: Multas Municipales; Donativos y Aportaciones; Subsidios; Cooperaciones del Gobierno Federal, del Estado, Organismos Descentralizados, Empresas de Participación Estatal y de Cualquier Otra Persona; Multas Federales No Fiscales; y No Especificados.

Los Proyectos de Asociación Pública Privada (APP) de libre concurrencia que estén ajustados a los principios de legalidad, que se realicen en la municipalidad serán regidos por la fuente financiera que los genere, dependiendo el nivel de gobierno que se integre en dicha asociación, sujetándose siempre a los órganos que deban intervenir, rigiendo la legislación federal, así como a la Ley de Asociaciones Público Privadas para el Estado de Durango.

Si el recurso es municipal, se sujetará a la legislación vigente, debiendo validar la postergación de la actividad de la asociación pública privada el Congreso del Estado, esto para el caso de que llegare a exceder el período de la administración.



APROVECHAMIENTOS PATRIMONIALES

SECCIÓN II
ENAJENACIÓN DE BIENES MUEBLES E INMUEBLES MUNICIPALES

ARTÍCULO 70.- Conforme a las disposiciones legales respectivas los bienes muebles e inmuebles del dominio público o privado del Municipio se podrán enajenar, usar, aprovechar y explotar debiendo pagarse las cantidades que se establezcan mediante contratos, convenios, reglamentos y disposiciones legales respectivas.

ARRENDAMIENTO DE BIENES DEL MUNICIPIO

ARTÍCULO 71.- Las personas Físicas o Morales que usen o aprovechen directa e indirectamente bienes inmuebles o muebles que forman parte de la Hacienda Municipal o aquellos que se encuentren bajo la posesión legal del Municipio, deberán pagar las cuotas o tarifas establecidas mediante convenios o reglamentos.

- I. En lo referente al arrendamiento de locales ubicados en el Mercado Municipal "José Ramón Valdez", se pagará mensualmente, conforme a las cuotas siguientes, atendiendo a las bases previstas en el Reglamento del Mercado del Municipio de Gómez Palacio, Dgo.:

	UMA
1.- Local interior, fruterías y artesanías	4.79
2.- Local exterior	10.12
3.- Local para carnicería	4.79
4.- Local para fonda	4.79

Las tarifas antes señaladas, incluyen el Impuesto al Valor Agregado.

- II. En cuanto al arrendamiento de locales ubicados en el Centro Logístico de Abastecimiento y Distribución de Gregorio A. García de este Municipio, se pagará mensualmente, conforme a las cuotas siguientes, atendiendo a las bases previstas en el Reglamento respectivo:

LOCAL	LOCALIZACION	RENTA MENSUAL
1	EXTERIOR	19.98 UMA
2	EXTERIOR	19.98 UMA
3	EXTERIOR	26.65 UMA
4	EXTERIOR	26.65 UMA
5	EXTERIOR	26.65 UMA



LXX
LEGISLATURA
 H. CONGRESO DEL ESTADO DE DURANGO
 2021 - 2024

6	EXTERIOR	26.65 UMA
7	EXTERIOR	26.65 UMA
8	CUARTO FRIO	
9	EXTERIOR	26.65 UMA
10	INTERIOR	15.99 UMA
11	INTERIOR	15.99 UMA
12	INTERIOR	22.65 UMA
13	INTERIOR	22.65 UMA
14	EXTERIOR	26.65 UMA
15	EXTERIOR	26.65 UMA
16	EXTERIOR	26.65 UMA
17	EXTERIOR	26.65 UMA
18	EXTERIOR	26.65 UMA
19	INTERIOR	15.99 UMA
20	INTERIOR	15.99 UMA
21	INTERIOR	15.99 UMA
22	INTERIOR	15.99 UMA



23	EXTERIOR	19.98 UMA
24	EXTERIOR	13.32 UMA
25	EXTERIOR	13.32 UMA
26	EXTERIOR	13.32 UMA
27	EXTERIOR	13.32 UMA
28	EXTERIOR	13.32 UMA
29	EXTERIOR	13.32 UMA
30	EXTERIOR	373.13 UMA
31	EXTERIOR	159.91 UMA
32	EXTERIOR	199.89 UMA
L1	EXTERIOR	6.66 UMA
L2	EXTERIOR	6.66 UMA
L3	EXTERIOR	6.66 UMA

III. En cuanto al arrendamiento del tranvía para recorridos turísticos, se pagará conforme a las cuotas siguientes:

TRANVÍA CON CAPACIDAD PARA 14 PERSONAS 1 HR a 2 HR

Gómez Palacio – Lerdo	10.66	UMA P/Tranvía
Torreón – Gómez - Lerdo	13.30	UMA P/Tranvía



TRANVÍA CON CAPACIDAD PARA 20 PERSONAS 1HR a 2HR

Gómez Palacio – Lerdo	10.66 UMA	P/Tranvía
Torreón – Gómez - Lerdo	16.50 UMA	P/Tranvía

TRANVÍA CON CAPACIDAD PARA 30 PERSONAS 1HR a 2HR

Gómez Palacio – Lerdo.-	16.50	UMA P/Tranvía
Torreón – Gómez – Lerdo.-	19.30	UMA P/Tranvía

Las anteriores tarifas podrán tener un descuento del 30% al 80%, previa solicitud por escrito y análisis de la situación o evento a desarrollar, tomándose en consideración si se trata de:

- Diferentes Dependencias de los Tres Órganos de Gobierno, CRIT, Empresas de la Región Lagunera, Cámaras Empresariales, Asociaciones de la tercera edad, Instituciones Educativas (públicas y/o privadas) y los Ayuntamientos de Torreón, Coahuila, Lerdo y Durango.
- IV. En cuanto al uso, goce o aprovechamiento de los bienes inmuebles o muebles que forman parte de la Hacienda Municipal, como es el Teatro "Alberto M Alvarado" y del Centro de Convenciones "Francisco Zarco", del Municipio de Gómez Palacio, se cobrará de la siguiente manera:

CONCEPTO	CUOTA O TARIFA UMA	PERIORIZIDAD
Tarifa básica comercial del Teatro	284.06	Por día
Tarifa básica comercial del Teatro	142.03	Medio día
Eventos escolares en el Teatro	106.52	Por medio día
Eventos escolares en el Teatro (que no se necesite personal técnico especializado)	71.01	Por tres horas
Tarifa básica de salones en Centro de Convenciones	17.75	Por día

**SECCIÓN IV
MULTAS MUNICIPALES**

ARTÍCULO 72.- La falta del pago oportuno en las obligaciones Fiscales, hace acreedor de una multa al obligado hasta de 3 tantos de la contribución omitida, excepto si el pago es voluntario.

Toda multa o sanción establecida en las disposiciones aplicables a la materia se cobrará conforme a lo establecido en las mismas.



ARTÍCULO 73.- Los ingresos que perciba el Municipio por concepto de sanciones administrativas y fiscales, por infracciones cometidas por personas físicas o morales y demás sanciones previstas en los ordenamientos aplicables en materia administrativa y fiscal:

I. De 10.66 a 53.30 veces el valor diario de la Unidad de Medida y Actualización de las siguientes infracciones:

Presentar alterados, falsificados, incompletos o con errores que traigan consigo la evasión de una prestación fiscal, los avisos, declaraciones, solicitudes, datos, libros, informes, copias o documentos.

1. Las cometidas por los sujetos pasivos
2. Las cometidas por jueces, encargados de registros públicos, notarios, corredores, peritos y en general por los funcionarios que tengan fe pública.
3. Las cometidas por funcionarios y empleados públicos.
4. Las cometidas por terceros.

II. De 21.32 a 106.60 veces el valor diario de la Unidad de Medida y Actualización de las siguientes infracciones:

Autorizar o hacer constar documentos, inventarios, balances, asientos o datos falsos cuando actúen como contadores, comisarios, peritos, testigos;

Adquirir, ocultar o enajenar productos, mercancías o artículos a sabiendas de que no se cubrieron los impuestos que en relación con los mismos se hubiera debido pagar.

1. Las cometidas por los sujetos pasivos.
2. Las cometidas por jueces, encargados de registros públicos, notarios, corredores y en general por los funcionarios que tengan fe pública.
3. Las cometidas por funcionarios y empleados públicos.
4. Las cometidas por terceros, consistentes en:

III. En los casos no comprendidos en el capítulo de Derechos por Construcción y Urbanización, cuando se cometan violaciones graves que pongan en peligro la integridad de las personas o sus bienes, además de las multas correspondientes se aplicará una multa adicional por la cantidad de 18.12 veces el valor diario de la Unidad de Medida y Actualización.

IV. Cuando sin licencia sacrifiquen animales fuera del rastro municipal o de los lugares autorizados, se impondrá una multa por cada animal de 12.79 veces el valor diario de la Unidad de Medida y Actualización.

V. Se impondrá multa, del 5% (cinco por ciento) sobre el valor catastral del terreno, a quien no mantenga bardeados y limpios los lotes baldíos, así como en buen estado las banquetas o guarniciones o no repararlas cuando así lo ordenen las autoridades municipales, la cual liquidará el contribuyente en la Tesorería Municipal, lo anterior sin perjuicio de lo que dispongan otras disposiciones legales, con la salvedad de que el valor de la multa no debe sobrepasar la cantidad de 1066.09 veces el valor diario de la Unidad de Medida y Actualización.

VI. La autoridad administrativa fundará y motivará sus resoluciones, considerando lo dispuesto en la Ley de Justicia Administrativa del Estado de Durango y las demás disposiciones legales aplicables.

VII. A quien tire o arroje basura, escombros o cualquier clase de desecho, objetos o líquidos en terrenos baldíos, arroyos, bulevares, vías públicas, coladeras o alcantarillas, carreteras o cualquier lugar que no sean los lugares autorizados para tal efecto, se les impondrá una multa de 10.00 hasta 266.52 veces el valor diario de la Unidad de Medida y Actualización, dependiendo la gravedad de la infracción.

VIII. Por tirar basura a la vía pública, quemarla y no recoger los restos de árboles podados, y en general, ensuciar bajo cualquier circunstancia, la multa será de 20 a 50 veces el valor diario de la Unidad de Medida y Actualización hasta 10.66 veces el valor diario de la Unidad de Medida y Actualización.

IX. A quien no deposite la basura o desechos generados en el municipio en el relleno sanitario municipal, se le impondrá una multa de 21.32 veces el valor diario de la Unidad de Medida y Actualización por tonelada no depositada.

X. Por causar daños en banquetas, cordones, cunetas y carpetas asfálticas, ya sea por acción u omisión se impondrá una multa de 10.66 veces el valor diario de la Unidad de Medida y Actualización.



- XI. Por Contaminar con vehículos automotor, cuando esta sea excesiva y notoria, la multa será de 6 a 12 veces el valor diario de la Unidad de Medida y Actualización hasta 10.66 veces el valor diario de la Unidad de Medida y Actualización.
- XII. Por no depositar la moneda en los estacionómetros se impondrá una multa equivalente a 2.13 veces el valor diario de la Unidad de Medida y Actualización.
- XIII. Se impondrá una multa de 5.33 veces el valor diario de la Unidad de Medida y Actualización a quienes no ocurran a obtener el servicio de revisión mecánica y verificación vehicular, en el semestre que corresponda.
- XIV. A los establecimientos que expendan bebidas alcohólicas y que operen sin licencia y refrendo correspondiente, se harán acreedores a una sanción de 179.90 veces el valor diario de la Unidad de Medida y Actualización.
- XV. A quienes no revaliden las licencias para venta de bebidas alcohólicas, dentro del plazo establecido en el reglamento municipal sobre venta y consumo de bebidas alcohólicas, se impondrá una multa de 31.98 hasta 59.70 veces el valor diario de la Unidad de Medida y Actualización.
- XVI. A quienes realicen actividades diferentes al giro para el cual se encuentra autorizado el establecimiento de venta o consumo de bebidas alcohólicas, se les impondrá una multa de 35.18 veces el valor diario de la Unidad de Medida y Actualización.
- XVII. Por no tener a la vista la licencia emitida por la Tesorería Municipal para la venta y consumo, en su caso, de bebidas alcohólicas, se impondrá una multa de 18.12 veces el valor diario de la Unidad de Medida y Actualización.
- XVIII. A las cervecerías y cantinas que permitan el consumo de bebidas alcohólicas a personas uniformadas (militares, policías, etc) se les impondrá una multa de 18.12 veces el valor diario de la Unidad de Medida y Actualización.
- XIX. A quién realice venta de bebidas alcohólicas o cigarros a menores de edad, así como de sustancias nocivas para la salud o que puedan utilizarse para distinto fin del que fueron creadas, se impondrá una multa de 190.00 veces el valor diario de la Unidad de Medida y Actualización.
- XX. A quienes inicien operaciones sin contar con la autorización previa de la autoridad municipal, tratándose de licencias y cambios de domicilio para operar los establecimientos que expendan bebidas alcohólicas, se impondrá una multa de 174.84 veces el valor diario de la Unidad de Medida y Actualización.
- XXI. Por efecto del control canino, se impondrá una multa de 2.79 veces el valor diario de la Unidad de Medida y Actualización, al propietario de un can que se encuentre vagando en la calle.
- XXII. Abandonar vehículos automotores, chatarra o maquinaria vieja o cualquier otro objeto en la vía pública, en virtud de las características físicas de tales muebles, se presumirá como abandonado. Igual tratamiento se les dará a los vehículos estacionados en la vía pública que sean considerados como chatarra. Se impondrá una multa de 10.66 hasta 53.30 veces el valor diario de la Unidad de Medida y Actualización, tomando en consideración la reincidencia.
- XXIII. En cualquier otro caso que un bien diferente a los mencionados en el artículo 25 de la presente ley o los contenidos en el párrafo anterior, ocupe la vía pública en suelo, subsuelo, o sobre el suelo, se impondrá una multa por metro² o fracción de 4.26 veces el valor diario de la Unidad de Medida y actualización.
- XXIV. Por ocasionar daño o menoscabo al patrimonio de la sociedad en general, incluyendo recintos oficiales y el centro histórico del municipio, se impondrá una multa de 10 a 1,000 veces el valor diario de la Unidad de Medida y actualización.
- XXV. Se sancionará con multa de 3 a 6 veces el valor diario de la Unidad de Medida y Actualización a quien cometa alguna de las faltas o infracciones siguientes:
1. Arrojar agua, pintura o cualquier otro líquido a otra persona, de forma intencional.
 2. Poseer animales peligrosos sin tomar las medidas de seguridad necesarias o transitar con ellos en la vía pública sin correa y bozal.
 3. Dejar libres a animales en lugares habitados o espacios públicos, donde puedan ocasionar daños a propiedad ajena o a las personas.
 4. Organizar o tomar parte en juegos de cualquier índole o celebraciones en lugares públicos, que pongan en riesgo a las personas, peatones o conductores que se encuentren en esos sitios.
 5. Alterar la tranquilidad pública al circular en bicicletas, patines o patinetas por aceras, calles, avenidas y parques públicos.



6. Limpiar o reparar cualquier vehículo u otro artefacto voluminoso en lugares públicos de manera tal que impida el tránsito o genere residuos sólidos o líquidos.
7. Negarse a realizar el pago correspondiente por el uso de un servicio de cualquier naturaleza o el consumo o adquisición de un producto en establecimientos con actividad económica en los cuales su modalidad de pago sea al instante.
8. Obstruir total o parcialmente las vías o canales pluviales.
9. Estar inconsciente por estado de ebriedad en la vía pública.
10. Injuriar o realizar señas, gestos obscenos o indecorosos en lugares públicos.
11. Impedir la libertad de acción o movimiento de las personas en cualquier forma.
12. Corregir con escándalo o maltratar a los hijos, pupilos, ascendientes o cónyuge en lugares públicos.
13. Sostener relaciones sexuales o realizar actos de exhibicionismo, desnudos en la vía pública, aéreas de uso común o en sitios con vista al público.
14. Orinar o defecar en la vía pública o sitios de uso común.
15. Verter en la vía pública aguas o sólidos residuales.
16. Maltratar animales, mutilarlos, causarles lesiones o quitarles la vida sin motivo justificado.
17. La omisión de recoger, de vías o lugares públicos las heces fecales de un animal de su propiedad o bajo su custodia.
18. Preferir palabras obscenas o ejecutar cualquier acto que falte al respeto en ceremonias cívicas o actos protocolarios.
19. Insultar o denigrar a una persona, difamarla o causarle molestia, cuando el afectado presente una queja previa o así lo solicite a las autoridades al momento del hecho.
20. Introducirse en cementerios a realizar cualquier acto que afecte al respeto de dichos lugares, tales como embriagarse, drogarse, tener relaciones íntimas y otras de naturaleza análoga.
21. Realizar cualquier acto o conducta que atente contra las buenas costumbres.
22. Mantener el cuerpo de una persona fallecida por más de veinticuatro horas, sin dar aviso a la dependencia que corresponda sin causa justificada o no darle sepultura.
23. No barrer el frente de su propiedad o posesión o tirar aguas negras en la vía pública, estando en posibilidad de hacerlo.
24. No clasificar el tipo de basura generada o arrojarla en espacios públicos, cuando la naturaleza de los desechos requiera un tratamiento especial y en lugares adecuados.
25. Abandonar sin causa justificada a un adulto mayor, a una persona con discapacidad, o a un menor de edad en un vehículo estacionado en la vía pública, en algún domicilio particular o establecimiento, que atente contra su integridad física y mental.
26. Siendo conductor de camión de pasajeros o similar, tenga música con alto volumen, que cause molestia a los pasajeros o asuma sus actitudes inadecuadas que atente contra el pasajero.
27. Causar humillaciones a cualquier persona, en especial adultos mayores, niños y mujeres.
28. Dejar sin cuidados y vigilancia a una persona, que padezca de sus facultades mentales, en la vía pública o lugar privado, sin causa justificada.
29. Provocar molestias de cualquier clase entre automovilistas en lugares públicos.
30. Transitar en banquetas con motos, bicicletas, patines, triciclos y similares en espacios públicos no autorizados por ello, ocasionando con ello molestias a las demás personas.
31. Siendo peatón, no cruzar calles, avenidas o bulevares, por las esquinas o por puentes peatonales, en caso de haberlos, así como no respetar la preferencia del semáforo en verde para los automóviles.
32. Arrear ganado o similares en lugares no autorizados.
33. Conducir con exceso de velocidad en partes que se encuentren en reparación y en escuelas, hospitales y demás lugares que así lo indiquen los señalamientos.
34. Siendo motociclistas o ciclistas, circular por las banquetas, en sentido contrario por calles y avenidas, así como por en medio de los vehículos.

XXVI.- Se sancionará con multa de 7 a 10 veces el valor diario de la Unidad de Medida y Actualización a quien cometa alguna de las faltas o infracciones siguientes:

1. Provocar o participar en escándalos en lugares públicos.
2. Alterar el orden provocando riñas o participar en ellas, en reuniones o espectáculos públicos.
3. Causar o provocar escándalo en lugares privados afectando a terceros.
4. Ocasionar molestias por contaminación auditiva, cuando el ruido sea excesivo, según las normas aplicables, en espacios públicos, incluso en vehículos en movimiento, o en propiedad privada.
5. Emitir ruido excesivo en la vía pública, mediante cualquier dispositivo o aparato.
6. Practicar o celebrar cualquier actividad como juegos, fiestas, manifestaciones o reuniones que causen daños, disturbios o impida el libre tránsito de vehículos o personas en la vía pública tales como calles, banquetas, explanadas, plazas o similares sin la autorización de la autoridad municipal.
7. Ejecutar manifestaciones, mítines o cualquier otro acto público sin sujeción a lo previsto por el Artículo 9 de la Constitución Política de los Estados Unidos Mexicanos.



LXX
LEGISLATURA
 EL CONGRESO DEL ESTADO DE DURANGO
 2021 - 2024

8. Obstruir el libre tránsito de automovilistas y peatones, lugares para discapacitados y estacionamiento en la vía pública, por vender mercancía, alimentos o cualquier otro objeto, o por exhibir un espectáculo, adornos, obras y similares sin previa autorización.
9. Asediar o acechar impertinentemente a cualquier persona en cualquier ámbito causándole molestia.
10. Poseer plantas o animales que por su naturaleza o número constituyan un riesgo para la salud o la seguridad pública.
11. Desperdiciar agua potable por fugas o de manera intencional.
12. Incinerar líquidos, maleza, combustibles, materiales de hule o plásticos y similares cuyo humo cause molestias, afecte la salud o genere daños al medio ambiente, sin contar con el permiso de la autoridad competente.
13. Pintar o pegar anuncios, propaganda o cualquier tipo de leyenda en mobiliario e infraestructura urbana, árboles y aéreas verdes o sitios y monumentos históricos o culturales.
14. Hacer uso indebido de los símbolos patrios, o del escudo del municipio.
15. Expresar en cualquier forma frases injuriosas o irrespetuosas en lugares públicos, contra las instituciones públicas o sus servidores.
16. Impedir, dificultar o entorpecer la función o prestación de los servicios públicos.
17. Ingresar a conciertos, fiestas, eventos de espectáculos o similares, públicos o privados, sin autorización invitación o en su caso, el pago correspondiente.
18. Atentar verbal o físicamente contra las instituciones públicas.
19. En general, faltarle al respeto a cualquier persona, en particular a mujeres, niños, adultos mayores, o agredirla físicamente.
20. Mentir respecto a su nombre y apellido, domicilio u otros datos personales, cuando así se lo solicite la autoridad, o cuando se niegue a dar dichos datos.
21. No contar con las medidas de higiene necesarias, quienes tengan un negocio de bebidas o alimentos; así mismo no respetar las medidas de contingencia por riesgo biológico en la vía pública o dentro de inmuebles.
22. Hacer necesidades fisiológicas en lugares públicos no habilitados para ello, así como realizar otras prácticas similares que atenten contra la salud, el decoro, las buenas costumbres, el pudor y la moral.
23. Dar un tratamiento incorrecto a los residuos sólidos y líquidos, disponer de ellos debidamente, así como no contar con baños públicos en negocios y eventos en general.
24. Conducir un vehículo de forma errática, molestando a los demás conductores o a los peatones, arrojar objetos a otras personas por la ventana y en general realizar cualquier conducta que atente contra las normas viales y en perjuicio de la sociedad.
25. Atentar o dañar la integridad física o mental de las personas.
26. No obedecer las indicaciones o llamados de las autoridades.

XXVII.- Se sancionará con multa de 10 a 100 veces el valor diario de la Unidad de Medida y Actualización a quien cometa alguna de las faltas o infracciones siguientes:

1. Obstaculizar el libre tránsito en las vías públicas.
2. Dañar cualquier tipo de estructura que pertenezca a espacios públicos o privados, incluyendo automóviles, inmuebles, bardas, fuentes, adornos y cualquier otro ornamento.
3. Pintar, dañar o ensuciar paredes, postes o cualquier otra estructura pública o privada.

XXVIII.- Se sancionará con multa de 11 a 15 veces el valor diario de la Unidad de Medida y Actualización a quien cometa alguna de las faltas o infracciones siguientes:

1. Ingerir bebidas embriagantes en la vía pública, aéreas de uso común o predios baldíos.
2. Detonar cohetes, encender fuegos artificiales o usar explosivos en la vía pública sin la autorización de la autoridad competente.
3. Hacer fogatas o utilizar sustancias combustibles o materiales peligrosos en lugares públicos sin la autorización de la autoridad competente.
4. Introducir o consumir bebidas alcohólicas u otras sustancias tóxicas en cines, escuelas, oficinas públicas u otro lugar similar.
5. Celebrar sin el permiso correspondiente bailes, festividades con o sin objeto de lucro en lugares destinados para ese fin o en casas particulares y/o cuando dicho evento cause daño o molestia a los vecinos o se prolongue después de la hora autorizada.
6. Ocupar espacios para la realización de actividades económicas dentro de cementerios, iglesias, monumentos o lugares públicos sin la autorización de la autoridad municipal.
7. Deambular en la vía pública en estado de embriaguez o bajo el efecto de una droga o enervante, si se entorpece con esto el tránsito vehicular o se afecta a terceros o se pone en riesgo su integridad física.
8. Exponer al público comestibles o bebidas en estado de descomposición o con fecha de caducidad vencida, o que se encuentren adulterados.
9. Tirar residuos sólidos en lugares no autorizados.
10. Talar, podar o maltratar cualquier clase de árbol o arbusto que se encuentre en la vía pública.
11. Realizar cualquier práctica por acción u omisión, que dañe el medio ambiente en general, la salud pública o ponga en peligro la seguridad colectiva.



12. Fijar propaganda, política, comercial de espectáculos públicos o de cualquier índole en establecimientos públicos o privados, sin la autorización correspondiente.
13. Dañar o hacer uso indebido de las estatuas, postes, arbotantes, monumentos, fuentes o cualquier otro objeto de construcción de ornato o servicio público colocado en calles o en cualquier otra vía de comunicación, parques, plazas, jardines, paseos o lugares públicos.
14. Estar desnudo(a) en lugares públicos.
15. Permitir el acceso a sitios pornográficos o que atenten contra la moral y buenas costumbres, en los negocios de café internet o sitios análogos, cuando aquellos lugares sean espacios públicos y concurra gente de todas las edades, de igual manera cuando en dichos negocios se permita la entrada de pandilleros, tenga ruido excesivo, no cuente con los permisos correspondientes o se realicen actividades distintas al giro del negocio.
16. Apropiarse de espacios públicos para estacionarse o disponer de ellos siendo de la vía pública, sin contar con el permiso correspondiente.
17. Utilizar sirenas o vehículos oficiales para uso distinto del que correspondan.
18. Conectarse a la luz, cable, suministro de agua y situaciones similares, sin tener derecho a ello o sin la autorización previa de la autorización previa de la autoridad o de la empresa correspondiente.
19. Golpear a una persona o participar en una riña en lugares públicos o privados.
20. Violar las normas de seguridad municipal o poner en riesgo a las personas o bienes muebles e inmuebles ajenos, en virtud de hacer actividades riesgosas.
21. No dejar ingresar al domicilio o establecimiento a los verificadores o a las autoridades, para que estos inspeccionen de forma rutinaria la seguridad en la celebración de eventos y espectáculos privado o públicos.
22. Obstruir el tránsito peatonal o vehicular, así como los establecimientos derivados de obras o construcciones para lo cual se deberá dejar un espacio en el que puedan circular las personas a pie o automóviles.
23. Participar directa o indirectamente en arrancones o carreras de vehículos, en lugares públicos o no autorizados por las autoridades correspondientes.
24. Hacer uso de torretas, silbatos, sirenas, luces estroboscópicas y otros dispositivos pertenecientes a las autoridades, sin estar autorizados por ellos.

XXIX.- Se sancionará con multa de 16 a 30 veces el valor diario de la Unidad de Medida y Actualización a quien cometa alguna de las faltas o infracciones siguientes:

1. Expendir o proporcionar a menores de edad, tabaco, tóxicos, pinturas en aerosol o solventes en cualquier modalidad.
2. Exhibir públicamente material pornográfico, salvo que se trate de comercios con acceso restringido a personas adultas (sex shop) o salas de cine que cumplan las disposiciones legales aplicables o puestos de revistas que cuenten con el permiso correspondiente para la venta de ese tipo de material el cual deberá estar envuelto en plástico y con el aviso de que contiene material gráfico no apto para menores de edad y su restricción.
3. Podar o aplicar tóxicos a cualquier tipo de árbol o flora ubicados en sitios públicos o áreas de uso común sin la autorización de la autoridad competente.
4. Causar daños a la vegetación en general, árboles, plantas, macetas o jardineras.
5. Impedir que se realice cualquier inspección por personal autorizado por la autoridad municipal en ejercicio de sus funciones.
6. Efectuar cualquier clase de excavaciones, establecer topes o colocar escombros o cualquier tipo de material u objeto que dificulte el libre tránsito de vehículo sobre las vías de comunicación sin el permiso de la autoridad municipal.
7. Rayar, pintar, realizar graffiti, maltratar o alterar un bien mueble o inmueble del dominio público o privado sin la autorización de la persona que por ley pueda otorgarla.

XXX.- Se sancionará con multa de 16 a 100 veces el valor diario de la Unidad de Medida y Actualización a quien cometa alguna de las faltas o infracciones siguientes:

1. A quien haga uso de drogas, estupefacientes y sustancias similares, en espacios públicos, se le impondrá una multa de 16 a 100 veces el valor diario de la Unidad de Medida y Actualización.
2. Mantener relaciones sexuales en lugares públicos, incluso dentro de vehículos.
3. Ejercer la prostitución en la vía pública, en zonas no destinadas para ello, obligar e inducir a cualquier persona a realizar dicha práctica.
4. Realizar obras de construcción en lugares privados o públicos, sin autorización expresa de la autoridad correspondiente.
5. Usar los números de emergencias para bromas o mentir al momento de llamar, igualmente, conducirse con groserías, mentiras o juegos al utilizar los números para denunciar supuestos actos de corrupción de servidores públicos, conforme a lo dispuesto en el Reglamento del Consejo Ciudadano Contra la Corrupción.
6. Aquellos dueños de restaurantes, hoteles, plazas, comercios y lugares similares, que tiren basura en lugares no establecidos para su recolección.
7. Transportar, almacenar o tratar con residuos peligrosos sin el permiso correspondiente o sin contar con las medidas higiénicas correctas.
8. Acosar a una mujer en la vía pública, verbal o físicamente.
9. Subirse a inmuebles públicos o privados, que atente contra la propia integridad o la de terceros.



LXX
LEGISLATURA
 H. CONGRESO DEL ESTADO DE DURANGO
 2 0 2 1 - 2 0 2 4

10. Estorbar u obstaculizar la labor de los servicios de emergencia

XXXI.- Se sancionará con multa de 31 a 100 veces el valor diario de la Unidad de Medida y Actualización a quien cometa alguna de las faltas o infracciones siguientes:

1. La realización de apuestas, juegos de azar o similares, dentro de bares y establecimientos públicos o privados, sin el permiso correspondiente de la autoridad competente
2. Destruir o alterar avisos y señalamientos que indiquen de algún peligro, posible accidente, desviación u obra en construcción.
3. Sacrificar, cazar, disparar contra animales, o pescar, en lugares no autorizados por el municipio o en propiedad privada, o sin contar con los permisos correspondientes.
4. Acudir a establecimientos exclusivos para adultos en compañía de menores de edad.
5. Permitir la entrada a menores de edad a bares, cantinas, billares, casas de cita, o cualquier otro negocio en el que se expendan o consuman bebidas alcohólicas o se exhiban programas exclusivos para mayores de edad.
6. Arrojar a la vía pública, agua con residuos tóxicos o sustancias nocivas para la salud.
7. Usar o amenazar las demás personas con armas de fuego, postas, punzantes y todo aquello que pueda utilizarse como arma blanca en personas o propiedad ajena, en vía pública o establecimientos privados.
8. Estar bajo el influjo del alcohol, drogas u otras sustancia similar, en lugares públicos, y concretamente cuando tales espacios sean de ambiente familiar.
9. Causar daños o alteraciones a la infraestructura o equipamiento urbano municipal.
10. Alterar, pintar o modificar vehículos oficiales sin autorización expresa del Municipio.
11. Ejercer o permitir la prostitución en hoteles, casas de huéspedes o locales afines.
12. No contar con espacios para la recolección de basura en eventos especiales y espectáculos en la vía pública, salones u otros centros donde se realicen reuniones masivas.
13. Cerrar calle u obstaculizar el libre tránsito vehicular o peatonal, obstruir cocheras y poner objetos que entorpezcan la circulación en general, sin la autorización correspondiente.
14. Mantener en el domicilio particular o establecimiento en general, a animales que puedan considerarse peligrosos para la sociedad, sin las medidas de vigilancia y seguridad correctas.

XXXII.- Se sancionara con multa de 101 a 1000 veces el valor diario de la Unidad de Medida y Actualización a quien cometa alguna de las faltas o infracciones siguientes:

1. La omisión del propietario de un inmueble sin construcción de darle el mantenimiento necesario para conservarlo libre de plagas o maleza que pueda ser dañina para la salud de los vecinos, o que el propietario del predio permita o tolere que sea utilizado como tiradero de residuos sólidos.
2. Quemar cualquier objeto o sustancia en lugares prohibidos por la autoridad competente.
3. Presentar espectáculos sin la licencia y el permiso correspondiente, emitido por la autoridad competente.
4. Generar y almacenar productos peligrosos o tóxicos, como químicos, pilas, baterías, jeringas y diversa basura en general, en lugares no destinados para ello.
5. Hacer detonaciones de armas de fuego, sin los permisos y en lugares no autorizados.

XXXIII.- Se sancionara con multa de 100 a 500 veces el valor diario de la Unidad de Medida y Actualización a quien cometa alguna de las faltas o infracciones siguientes:

1. Realizar ferias y eventos similares sin la autorización y permiso correspondientes, emitidos por la autoridad competente.
2. Al reincidente de por acoso a una mujer en la vía pública, verbal o físicamente, se le remitirá, además de la sanción correspondiente, a la unidad correspondiente para su reeducación en relación a la erradicación de la violencia contra las mujeres.

XXXIV.- Se sancionara con multa de 100 a 500 veces el valor diario de la Unidad de Medida y Actualización a quien cometa alguna de las faltas o infracciones siguientes:

1. Cualquier persona física o moral que derrame líquidos o tire cualquier tipo de basura o desecho en grandes cantidades, en espacios públicos o privados, no autorizados.

Se consideran acciones violatorias al reglamento de Protección Civil, y serán sancionadas las siguientes conductas:

A).- De 25 a 50 veces el valor diario de la Unidad de Medida y Actualización:

1. Realizar falsas alarmas o bromas que conlleve la alerta o acción de las autoridades de protección civil municipal.
2. No contar con lámparas de emergencia, detectores de humo, señalamientos, botiquín médico o listado de emergencia.
3. Contar con sistema eléctrico en malas condiciones o con cables expuestos.
4. No contar con cintilla antiderrapante, punto de reunión o retardante de fuego.
5. No realizar prueba de hermeticidad.



6. No contar con extintores o salidas de emergencias.
7. No realizar análisis de riesgo.

B).- De 50 a 150 veces. el valor diario de la Unidad de Medida y Actualización:

1. No contar con medidas de seguridad
2. No contar con unidad interna de protección civil.
3. No realizar simulacros en términos de este reglamento.
4. Cualquier acción u omisión que contravengan lo dispuesto en el reglamento de disposiciones generales en materia de protección civil, diversas a las ya establecidas en esta ley.

C).- De 100 a 300 veces. el valor diario de la Unidad de Medida y Actualización:

1. Ejecutar, ordenar o favorecer actos u omisiones que impidan u obstaculicen las acciones de prevención, auxilio o apoyo a la población en caso de desastre.
2. Impedir u obstaculizar al personal autorizado al realizar inspecciones o actuaciones en los términos de este reglamento.
3. No dar cumplimiento a los requerimientos de la autoridad competente.
4. No dar cumplimiento a las resoluciones de la autoridad competente que impongan cualquier medida de seguridad en los términos de este reglamento.

D).- De 150 a 300 veces el valor diario de la Unidad de Medida y Actualización:

1. No contar con un programa interno de protección civil o plan de contingencias.
2. Provocar un incidente de contingencia.
3. No contar con equipo de seguridad personal.
4. Realizar trabajos en altura sin contar con equipo de protección.
5. Realizar trabajos de demolición o construcción sin dictamen y sin medidas de seguridad.
6. Provocar un accidente laboral por falta de medidas de seguridad.

XXXV.- De conformidad con los artículos 49 y 50 de la Ley General de Catastro para el Estado de Durango, se consideran infracciones en materia de catastro:

1. No realizar las manifestaciones para la inscripción de inmuebles en el padrón catastral; se sancionará de 8.5 a 28.4 veces el valor diario de la Unidad de Medida Actualización.
2. Manifestar datos falsos a la autoridad catastral o a sus órganos dependientes respecto del bien inmueble objeto de trabajos catastrales; se sancionará de 14.18 a 70.9 veces el valor diario de la Unidad de Medida y Actualización.
3. No comunicar en el tiempo y forma previstos, los actos que deben ser comunicados a la autoridad catastral; la sanción será de 8.5 a 28.4 veces el valor diario de la Unidad de Medida y Actualización.
4. Actuar en desacato ante la solicitud de información que requiera la autoridad catastral, para la realización de trabajos catastrales; la sanción será de 8.5 a 28.4 veces el valor diario de la Unidad de Medida y Actualización.
5. Oponerse o interferir en la valuación, revaluación o deslinde catastral; la sanción será de 14.18 a 70.9 veces el valor diario de la Unidad de Medida y Actualización.
6. Realizar cualquier acción o incurrir en omisión a los preceptos de esta Ley, que sean distintas a las previstas en las fracciones anteriores.; la sanción será de 1.4 a 14.18 veces el valor diario de la Unidad de Medida y Actualización.

XXXVI.- Por la Negativa u omisión de propietarios, poseedores y responsables de ingresar al Registro Municipal de Animales Potencialmente peligrosos, doméstico u de compañía, se impone una multa de 10 a 30 UMA.

XXXVII.- A quien, siendo propietario, poseedor o responsable de un animal potencialmente peligrosos, doméstico o de compañía, descuide o abandone a un animal y que el mismo cause daños físicos a terceros. Se le impondrá una multa de 10 a 30 UMAS, conforme a la gravedad de las lesiones ocasionadas.

XXXVIII.- A quien, siendo ciudadano perteneciente a una Sociedad Civil, legalmente constituida de protección de animales, con Jurisdicción en el municipio, descuide o abandone a un animal de cualquier naturaleza, y que el mismo ocasione daños físicos a terceros. Se le impondrá una multa de 100 a 170 UMAS, conforme a la gravedad de las lesiones ocasionadas.

XXXIX.- La sanción se incrementará en dos tantos, cuando la Asociación Protectora de animales, se encuentre identificada como propietaria, poseedora o responsable del animal que cause daños y se procederá a la clausura del albergue registrado de sus propiedad.

XL.- Las demás que establezcan las disposiciones legales respectivas.



Las sanciones que se aplicarán por el incumplimiento al Reglamento de Tránsito y Vialidad serán conforme al siguiente tabulador:

CLAVE Y CONCEPTO DE MULTA DE ACUERDO AL REGLAMENTO DE TRÁNSITO Y VIALIDAD DEL MUNICIPIO DE GÓMEZ PALACIO, DURANGO

No.	CONCEPTO	MULTA EQUIVALENTE EN UMA	SI SE CUBRE ANTES DE LOS 5 (CINCO) DÍAS HÁBILES POSTERIORES A SU EMISIÓN EL COSTO MÍNIMO EN UMA SERÁ DE	FUNDAMENTO
1	Pasarse un semáforo en rojo.	15	10	Art. 16 Fracc. II
2	Pasarse un semáforo en ámbar.	5	3	Art. 16 Fracc. II
3	Pasarse un alto.	5	3	Art. 16 Fracc. XIV
4	Conducir sin licencia de manejar.	8	4	Art. 14 Fracc. I
5	Conducir con licencia de manejar vencida.	5	3	Art. 14 Fracc. I
6	Conducir con licencia de manejar en mal estado (ilegible o mutilada).	5	3	Art. 14 Fracc. I
7	Manejar a exceso de velocidad, más de la permitida.	10	6	Art. 14 Fracc. V
8	No ponerse el cinturón de seguridad, conductor o pasajeros.	10	5	Art. 14 Fracc. VI
9	Manejar utilizando teléfono celular o cualquier otro medio de comunicación y/o maquillarse.	16	8	Art. 15 Fracc. IX
10	Falta de precaución al conducir.	8	4	Art. 14 Fracc. XIV
11	Estacionarse en doble fila.	6	4	Art. 17 Fracc. III
12	Estacionarse en zona peatonal.	10	4	Art. 17 Fracc. IX



LXIX
LEGISLATURA
 H. CONGRESO DEL ESTADO DE DURANGO
 2021 - 2024

13	Bajar o subir pasaje en lugar prohibido.	10	6	Art. 34 Fracc. IV y Art. 35 Fracc. II
14	No dar preferencia a vehículos de emergencia.	10	6	Art. 14 Fracc. XV y Art. 15 Fracc. XXV
15	Circular en sentido contrario	10	5	Art. 14 Fracc. IV y Art. 15 Fracc. II
16	Dar vuelta o girar en "U" en lugares prohibidos.	7	2	Art. 15 Fracc. V
17	Circular sin placas.	10	6	Art. 14 Fracc. II y Art. 21 Fracc. I
18	Circular sin placa, sin documentación que avale la falta de la misma o documentación vencida.	5	3	Art. 21 Fracc. I
19	Circula sin placas en el remolque.	10	6	Art. 21 Fracc. I
20	Circular con placas sobrepuestas.	15	10	Art. 15 Fracc. XXIX y Art. 21 Fracc. I Inciso c)
21	Portar placas en un lugar diferente.	5	2	Art. 21 Fracc. I Inciso a)
22	Portar placas ocultas.	15	10	Art. 21 Fracc. I inciso b)
23	Por llevar el conductor personas, mascotas o cualquier objeto que le impida manejar de manera correcta.	10	5	Art. 15 Fracc. XVIII
24	No portar la tarjeta de circulación.	8	4	Art. 14 Fracc. II
25	Primer Grado de Ebriedad (0.08 a 0.19 mg/l).	20	15	Art. 46 Fracc. III Inciso b)
26	Segundo Grado de Ebriedad (0.20 a 0.39 mg/l).	60	40	Art. 46 Fracc. III Inciso c)
27	Tercer Grado de Ebriedad, no apto para conducir (0.40 mg/l).	80	60	Art. 46 Fracc. III Inciso d)
28	Estacionarse en un lugar exclusivo para personas con discapacidad.	15	10	Art. 17 Fracc. II, X Inciso d)
29	Obstruyendo la circulación.	6	4	Art. 28 Fracc. VII
30	Obstruir la entrada/ salida de vehículos de emergencia.	6	4	Art. 17 Fracc. X Inciso c)
31	Falta de luces en faros principales del vehículo.	5	2	Art. 20 Fracc. II
32	Falta de luz total en el vehículo.	10	6	Art. 20 Fracc. III Inciso f)
33	Falta de luces posteriores del vehículo.	5	2	Art. 20 Fracc. III Inciso c, d, y e y Fracc. IV
34	Falta de luz intermitente.	5	2	Art. 20 Fracc. III Inciso a)



LXIX
LEGISLATURA
 H. CONGRESO DEL ESTADO DE DURANGO
 2021 - 2024

35	Utilizar luces no reglamentarias.	8	2	Art. 23 Fracc. II y III, Art. 35 Fracc. VI
36	Falta de luces direccionales.	5	2	Art. 20 Fracc. III Inciso e)
37	Provocar cualquier tipo de accidente.	35	18	Art. 47
38	Abandono de vehículo por accidente.	16	10	Art. 18 Fracc. IV Art. 53 Fracc. I y VI
39	Huir del lugar del accidente.	30	20	Art. 53 Fracc. VI y VII
40	Transportar carga, materiales, sustancias tóxicas o peligrosas sin abanderamiento, señalamiento o permiso de la autoridad.	30	20	Art. 39 Fracc. V
41	No cubrir y /o derramando carga.	16	10	Art. 36 Fracc. II , Inciso d), Art. 37 Fracc. IV
42	Hacer servicio de carga y descarga fuera de horarios sin permiso de la autoridad correspondiente.	8	4	Art. 37 Fracc. VII Art. 39 Fracc. IV
43	Prohibido circular con vehículos de carga pesada en zonas restringidas.	20	10	Art. 15 Fracc. XXVI
44	Circular sobre la banqueta.	10	4	Art. 15 Fracc. I Art. 43 Fracc. IV
45	Arrojar exceso de humo por el escape. En transporte público, no contar con descarga de forma vertical hacia arriba a modo de chimenea.	6	4	Art. 20 Fracc. XIV
46	Estacionarse sobre la banqueta.	10	4	Art. 17 Fracc. IX
47	Estacionarse en sentido contrario a la circulación vial.	6	4	Art. 17 Fracc. IX
48	Obstruyendo la entrada/salida de cochera o estacionamiento siempre y cuando se cumpla con el permiso de exclusividad vigente.	10	4	Art. 17 Fracc. XI y XVI
49	Agredir verbalmente al oficial de tránsito o personal de Apoyo Vial.	8	6	Art. 15 Fracc. XI
50	Abalanzar el vehículo sobre el oficial de tránsito o personal de Apoyo Vial en servicio, sin causar daño.	8	6	Art.15 Fracc. XII
51	Agredir físicamente al oficial de tránsito o personal de Apoyo Vial.	24	20	Art. 15 Fracc. XI
52	Realizar reparaciones de cualquier índole en la vía pública.	10	4	Art. 18 Fracc. I
53	Traer vidrios polarizados (excepto que sean de fábrica).	15	10	Art. 23 Fracc. V



54	Tirar basura desde el interior del vehículo, ya sea en movimiento o No.	15	10	Art. 15 Fracc. XXII
55	No respetar las señales de tránsito.	10	5	Art. 14 Fracc. III
56	No obedecer las indicaciones del oficial de tránsito y vialidad.	15	8	Art. 14 Fracc. III
57	Dañar o destruir señalamientos.	15	8	Art. 15 Fracc. XX
58	Colocar algún tipo de señalamiento o cualquier otro objeto en la vía pública sin la autorización.	10	6	Art. 18 Fracc. V
59	Traer pasajeros en situación de riesgo de accidente.	8	4	Art. 15 Fracc. XXVII
60	Uso de torretas u otros señalamientos o dispositivos similares, exclusivos para vehículos policiales o de emergencia, sin el permiso correspondiente.	20	10	Art. 23 Fracc. II
61	Falta de luces especiales (torretas) en los vehículos de servicio mecánico o grúa.	4	2	Art. 20 Fracc. III inciso b) Art. 23 Fracc. II
62	Todo vehículo que circule en el área metropolitana deberá contar con póliza de seguro, que ampare al menos, la responsabilidad civil y daños a terceros en su persona, en términos de la ley.	10	5	Art. 12
63	Conducir un vehículo de procedencia extranjera que no cumpla con los requisitos establecidos en este reglamento.	20	10	Art. 14 Fracc. I y II Art. 21 Fracc. I
64	No contar con engomado de la verificación vehicular vigente.	4	2	Art. 21 Fracc. I
65	Falta de luz en motocicleta o bicicleta.	4	2	Art. 42 Fracc. XIII
66	Circular sobre aceras, plazas y áreas destinadas al uso exclusivo del peatón.	4	2	Art. 43 Fracc. IV
67	Circular en bicicleta en sentido contrario.	4	2	Art. 43 Fracc. IV
68	Circular en bicicleta en sentido contrario.	4	2	Art. 43 Fracc. IV



69	Circular con una persona o más, u objetos)s) que impidan mantener ambas manos en el manubrio o que dificulte su visibilidad.	4	2	Art. 43 Fracc. V y VI
70	Efectuar piruetas en las vialidades u otras maniobras que pongan en riesgo la integridad.	4	2	Art. 43 Fracc. XI
71	Cargar combustible en vehículos de transporte público llevando pasajeros a bordo.	10	6	Art. 35 Fracc. VII
72	No transitar por la extrema derecha los motociclistas, ciclistas o transporte de servicio público.	4	2	Art. 34 Fracc. II Art. 42 Fracc. II y VIII
73	Circular en forma paralela en un mismo carril dos o más bicicletas o motocicletas en forma paralela a un vehículo automotor.	4	2	Art. 42 Fracc. V
74	Sin placa la motocicleta.	10	6	Art. 21 Fracc. V
75	Sin casco el motociclista, tanto el conductor como el acompañante.	4	2	Art. 42 Fracc. IV
76	Asirse o sujetarse a otros(s) vehículo(s) en movimiento.	4	2	Art. 43 Fracc. VII
77	Conducir entre vehículos detenidos, o entre éstos cuando los carriles estén ocupados.	8	4	Art. 43 Fracc. XII
78	No hacer cambios de luces para evitar deslumbramiento a otros conductores.	5	3	Art. 20 Fracc. XI
79	Falta de cuartos delanteros y/o posteriores.	2	1	Art. 20 Fracc. IV
80	Causando herido(s).	20	10	Art. 47 Art. 50 y Art. 54
81	Causando muerto(s).	50	25	Art. 47 Art. 50 y Art. 54
82	Si hay abandono de la(s) víctima(s).	30	15	Art. 15 Fracc. XXVIII
83	Cuando la carga obstruye la visibilidad del conductor.	10	5	Art. 36 Fracc II inciso c)



LXX
LEGISLATURA
 H. CONGRESO DEL ESTADO DE DURANGO
 2 0 2 1 - 2 0 2 4

84	Circular con carga peligrosa, llevando a personas ajenas y realizar maniobras de carga y descarga en lugares inseguros.	10	5	Art. 39 Fracc. I y IV
85	Falta de salpicaderas o loderas	4	2	Art. 20 Fracc XII
86	Circular con carrocerías incompletas o en mal estado.	4	2	Art. 20 Fracc XIII
87	Circular en reversa, salvo que no sea posible circular hacia adelante.	5	3	Art. 15 Fracc. IV
88	Por circular en carril diferente al debido.	2	1	Art. 14 Fracc. IV
89	En malas condiciones mecánicas.	3	2	Art. 20 Fracc V
90	Placas adheridas con soldadura o remaches.	5	3	Art. 21 Frac. I inciso e)
91	Circular con placas extemporáneas.	4	2	Art. 15 Fracc XXIX Art. 21 Fracc. I
92	Circular con placas falsificadas.	20	10	Art. 15 Fracc. XXIX
93	Circular con placas colocadas al revés.	4	2	Art. 21 Fracc I inciso a)
94	Por dar vuelta en lugar prohibido.	3	2	Art. 15 Fracc. XV
95	Ampararse con tarjeta de circulación de otro vehículo.	3	2	Art. 14 Fracc. II Art 15 Fracc. XIX
96	Dar vuelta a la izquierda sin flechas del semáforo.	4	2	Art. 16 Fracc. VIII
97	Negarse a que le hagan el exámen médico.	20	10	Art. 46 Fracc. IV
98	Sin licencia siendo menor de edad.	4	2	Art. 15 Fracc XIV
99	Falta de espejos retrovisores.	2	1	Art. 20 Frac. VII
100	Falta de banderolas	3	2	Art. 14 Frac. IX, Art. 36 Fracc. II inciso b), Art. 37 Fracc. VIII
101	Falta de parabrisas y/o en mal estado.	3	2	Art. 20 Fracc. X
102	Estacionar vehículos que transporten sustancias tóxicas o peligrosas en la vía pública o en la proximidad de fuente de riesgo.	20	10	Art. 39 Fracc. III
103	Estacionarse en zonas o vías públicas identificadas con la señalización respectiva o en lugar prohibido.	4	2	Art. 17 Fracc. II



104	Estacionar vehículos de más de tres toneladas de capacidad en el primer cuadro de la ciudad y zonas reducidas.	4	2	Art. 17 Fracc. VII
105	Obstruyendo visibilidad de señales de tránsito o en las esquinas.	4	2	Art. 17 Fracc. IV
106	Estacionarse inadecuadamente en zonas para acenso y descenso de pasaje.	4	2	Art. Fracc. VIII
107	Bajar o subir pasaje con vehículo en movimiento.	8	4	Art. 34 Fracc. V
108	Invadir línea de paso a peatones.	5	3	Art. 15 Fracc. III
109	No ceder paso a peatones (adultos mayores, menores de edad, personas con discapacidad etc.)	10	5	Art. 11 Fracc. II y VI Art. 27
110	Negarse el infraccionado a dar su nombre o papeles.	3	2	Art. 14 Fracc. X
111	Tratar de ampararse con acta de infracción vencida.	3	2	Art. 15 Fracc. XIX
112	Por dejar vehículo abandonado.	4	2	Art. 15 Fracc. XVII
113	Por no esperar el infraccionado su acta correspondiente.	3	2	Art. 14 Fracc. XI
114	Falta de razón social en camioneta o camión de tres toneladas o más.	8	4	Art. 36 Frac. III
115	No cumplir con el itinerario o alterarlo tratándose de vehículos de transporte de carga de materiales, sustancias tóxicas o peligrosas.	10	5	Art. 38 Fracc. I
116	Modificar o alterar el concepto de sus datos.	5	3	Art. 15 Fracc. XIX
117	Remolcar vehículo sin autorización de la dirección de tránsito y vialidad.	5	3	Art. 14 Fracc. XIII
118	No hacer señales para iniciar una maniobra.	4	2	Art. 14 Fracc. XII
119	Transitar con las puertas abiertas.	5	3	Art. 15 Fracc. XXX
120	Tratar mal al pasajero.	4	2	Art. 34 Fracc. IX
121	Falta de extintor y botiquín de primeros auxilios en buen estado.	5	3	Art. 14 Fracc. VII



122	Queda prohibido en camiones de pasajeros o de servicio público, la instalación de luces de neón alrededor de placas y/o en la entrada y/o salida de pasajeros.	5	3	Art. 35 Fracc. VI
123	Queda prohibido que cualquier vehículo circule con exceso de ruido.	5	3	Art. 20 Fracc. XIV, Art. 34 Fracc. X
124	Queda prohibido invadir las ciclovías.	5	3	Art. 15 Fracc. I
125	Por hacer maniobras sin estar autorizados por la dirección de tránsito.	10	5	Art. 15 Fracc. XVI
126	Circular sin luces indicadoras de frenado y reversa.	3	2	Art. 20 Fracc. III Inciso c y d
127	Cobhecho.	8	4	Art. 15 Fracc. XIII
128	Permiso para circular vencido.	5	3	Art. 14 Fracc. II, Art. 21 Fracc. I, Art. 34 Fracc. I y Art. 37 Fracc. IV

**SECCIÓN III
DONATIVOS Y APORTACIONES**

ARTÍCULO 74.- Los ingresos obtenidos por los conceptos mencionados en esta sección, serán conforme a las disposiciones legales vigentes.

Para efectos de este artículo, se entiende por donativo la cantidad en efectivo, especie o crédito, producto de una donación.

**SECCIÓN V
SUBSIDIOS**

ARTÍCULO 75.- Son Ingresos que deja de percibir el Municipio por tener establecidos estímulos a las actividades que benefician a la comunidad y apoyen a los contribuyentes, sean personas Físicas o Morales.

Para efectos de este artículo, se considera que el subsidio es un apoyo de carácter económico que el Municipio concede a las diversas actividades productivas de las personas físicas o morales, con fines de fomento durante períodos determinados y que se considera como la especie del género denominado subvención.

**SECCIÓN VI
DEL SISTEMA DE INCENTIVOS**

ARTÍCULO 76.- Los Ayuntamientos, deberán establecer sistemas de incentivos que cumplan con los objetivos que establece el artículo 3 de la Ley de Fomento Económico para el Estado de Durango, en las iniciativas de leyes de ingresos que envíen a la consideración del Congreso del Estado, en el presupuesto de egresos respectivo, en los reglamentos, circulares y demás disposiciones administrativas de carácter general aplicables dentro de sus respectivas jurisdicciones.

ARTÍCULO 77.- La Tesorería Municipal establecerá un sistema de incentivos orientado a facilitar el desarrollo de las actividades económicas, en los términos que disponga la presente Ley y demás ordenamientos aplicables.



ARTÍCULO 78.- El sistema de incentivos que establezca la Tesorería Municipal, podrán consistir en:

- I. Estímulos Fiscales y no fiscales;
- II. Subsidios; y
- III. Servicios de apoyo y gestoría institucional.

ARTÍCULO 79.- Los estímulos fiscales que se establezcan para las empresas de nueva creación que inviertan en el Municipio, así como las que sostengan su planta productiva y generen nuevos empleos directos e indirectos y/o incrementen su inversión, podrán solicitar en los términos de esta Ley y las legislaciones aplicables, previo análisis y autorización de la autoridad municipal, los siguientes subsidios dependiendo de la generación de empleos directos y permanentes debidamente comprobados por el Instituto Mexicano del Seguro Social.

- a) Impuesto Predial. Para los predios en donde se establezcan nuevos centros de trabajo que generen empleos directos, o que aumenten su planta productiva, cubrirán el impuesto Predial del año en curso, teniendo un incentivo fiscal de acuerdo con la siguiente tabla:

No. de Empleos Generados	Tasa de Descuento
1 a 10	20%
11 a 50	40%
51 a 100	50%
101 en adelante	70%

- b) Impuesto de Traslado de Dominio. Para los predios que se adquieran para establecer nuevos centros de trabajo que generen empleos directos, cubrirán el impuesto a que se refiere, teniendo un incentivo fiscal de acuerdo con la siguiente tabla:

No. de Empleos Generados	Tasa de Descuento
1 a 10	20%
11 a 50	40%
51 a 100	50%
101 en adelante	70%

- c) Derechos por expedición de licencia de uso de suelo, cambio de uso de suelo

No de Empleos Generados	Tasa de Descuento
20 a 50	20%
51 a 100	40%
101 en adelante	50%

- d) Licencia de Construcción; lotificaciones, relotificaciones, subdivisiones, fusiones, etc.

No de Empleos Generados	Tasa de Descuento
20 a 50	20%
51 a 100	40%
101 en adelante	50%

- e) Derechos por colocación de Anuncios

No de Empleos Generados	Tasa de Descuento
20 a 50	20%
51 a 100	40%
101 en adelante	50%



Para hacerse acreedor al incentivo mencionado, el 2 % de los nuevos empleos generados, deberán ser oportunidades para hombres y mujeres con discapacidad, en su primera oportunidad laboral, así como para adultos mayores de 50 años.

ARTÍCULO 80.- Para facilitar la instalación y la operación de las empresas en el Municipio, la Tesorería Municipal y la Dirección de Desarrollo Económico, otorgarán los siguientes servicios de apoyo y gestoría institucional.

- I. Gestión para lograr la agilización de trámites ante las diferentes Direcciones dentro del R. Ayuntamiento, para la obtención de licencias y permisos.
- II. Orientación y canalización a las micro, medianas y pequeñas empresas para facilitar los trámites que pretendan realizar.

Queda plenamente establecido, que los anteriores subsidios de ninguna manera se podrán acumular con ningún otro incentivo previsto en la presente ley.

ARTÍCULO 81.- Los contribuyentes del Derecho por el Servicio Público de Iluminación que residan en zonas de ubicación geográfica clasificadas como habitacionales, comerciales e industriales dentro del municipio de Gómez Palacio, Durango; recibirán un estímulo fiscal en función del grado de beneficio que en materia de seguridad pública otorga la iluminación del sistema de alumbrado, a su patrimonio.

Una vez aplicado el estímulo fiscal de mérito, dichos contribuyentes pagarán el Derecho Público de Iluminación de conformidad con las tarifas finales contenidas en el siguiente tabulador en Unidades de Medida y Actualización (UMA).

CLASIFICACIÓN USO DE SUELO	CUOTA FIJA MENSUALES (UMAS)
HABITACIONAL 1	0.05
HABITACIONAL 2	0.1
HABITACIONAL 3	0.15
HABITACIONAL 4	0.5
HABITACIONAL 5	1
COMERCIAL 1	0.1
COMERCIAL 2	0.5
COMERCIAL 3	1
COMERCIAL 4	1.5
COMERCIAL 5	2.5
INDUSTRIAL COMERCIAL 1	0.75
INDUSTRIAL COMERCIAL 2	2.5
INDUSTRIAL COMERCIAL 3	3.5
INDUSTRIAL COMERCIAL 4	10
INDUSTRIAL COMERCIAL 7	20
INDUSTRIAL COMERCIAL 8	75
INDUSTRIAL MEDIA 1	0.075
INDUSTRIAL MEDIA 2	1.5
INDUSTRIAL MEDIA 3	2.5
INDUSTRIAL MEDIA 4	15
INDUSTRIAL MEDIA 5	20



INDUSTRIAL MEDIA 6	100
INDUSTRIAL ALTA 1	0.5
INDUSTRIAL ALTA 2	2.5
INDUSTRIAL ALTA 3	3
INDUSTRIAL ALTA 4	15
INDUSTRIAL ALTA 5	50
INDUSTRIAL ALTA 6	100

CLASIFICACIÓN DE LOTES BALDÍOS	CUOTA FIJA MENSUAL (UMAS)
HABITACIONAL 1	0.25
HABITACIONAL 2	0.5
HABITACIONAL 2	1
COMERCIAL 1	0.75
COMERCIAL 2	1.5
COMERCIAL 3	2.5
INDUSTRIAL 1	1
INDUSTRIAL 2	1.5
INDUSTRIAL 3	3.5

**SECCIÓN VII
DEL PROCEDIMIENTO PARA LA OBTENCIÓN DE INCENTIVOS FISCALES**

ARTÍCULO 82.- En el otorgamiento de los incentivos fiscales a que se refieren los artículos 75 y 76 de la presente Ley, concurrirá la Tesorería Municipal, quien recibirá las solicitudes, una vez revisada la documentación correspondiente, se procederá a formular el acuerdo respectivo que será el sustento para el otorgamiento del descuento respectivo.

ARTÍCULO 83.- Las empresas que consideren cumplir los supuestos establecidos para obtener los incentivos fiscales, presentarán su solicitud anexando la siguiente información o documentación comprobatoria para motivar y fundar el acuerdo respecto a su procedencia o improcedencia:

1. Acreditar ante la tesorería municipal estar debidamente registrado ante la Secretaría de Hacienda y Crédito Público.
2. Acreditar mediante copia simple de las altas debidamente presentadas ante el Instituto Mexicano del Seguro Social el número de empleos permanentes. (En caso de ser una empresa ya establecida).



3. Presentar ante la Tesorería Municipal, cualquiera de las garantías señaladas en el artículo 8 del Código Fiscal Municipal, por el importe total del impuesto o derecho correspondiente a pagar.

La garantía deberá comprender, además de las contribuciones adeudadas, los accesorios causados, así como los recargos que se causen al término del ejercicio fiscal. La vigencia de dicha garantía será el 31 de Diciembre del año en curso.

La garantía presentada se liberará al término del ejercicio fiscal, mediante la presentación de las liquidaciones obrero patronal, debidamente formalizado y pagado ante el Instituto Mexicano del Seguro Social, por la que quede acreditada la generación de empleos a los que se obligó.

ARTÍCULO 84.- La Tesorería Municipal formulará el acuerdo en sentido positivo o negativo, según sea el caso, en un plazo no mayor a cinco días hábiles contados a partir de la fecha en que se reciba la solicitud, dentro del cual se fijará el porcentaje que legalmente proceda.

Podrán otorgarse subsidios especiales por rehabilitación financiera anticipada por pago de doce meses que le genere ingresos al municipio, esto en condiciones similares a las que se manejen en el período fiscal del ejercicio en turno.

SECCIÓN VIII

COOPERACIONES DEL GOBIERNO FEDERAL, DEL ESTADO, ORGANISMOS DESCENTRALIZADOS, EMPRESAS DE PARTICIPACIÓN ESTATAL Y DE CUALQUIER OTRA PERSONA

ARTÍCULO 85.- Percibirá ingresos provenientes de Cooperaciones del Gobierno Federal, del Estado, Organismos Descentralizados, Empresas de Participación Estatal y de cualquier persona física o moral.

De conformidad con el convenio de colaboración celebrado con el Gobierno del Estado de Durango, se percibirán ingresos por la expedición de permisos para circular sin placas ni tarjeta de circulación, los cuales tendrán una vigencia de quince días, por una sola ocasión y con un costo de 6.39 veces el valor diario de la Unidad de Medida y Actualización.

ARTÍCULO 86.- Los Ingresos que perciba el Municipio por concepto de transferencia, conforme a las Leyes vigentes así como los que provengan de:

1. Cesiones, herencias legales o donaciones provenientes de personas físicas o morales, instituciones públicas o privadas, o instituciones u organismos internacionales;
2. Adjudicaciones en la vía judicial o en el desahogo del procedimiento administrativo de ejecución, y
3. Aportaciones o subsidios en otro nivel de gobierno y organismo público o privado a favor del Municipio.

SECCIÓN IX

MULTAS FEDERALES NO FISCALES

ARTÍCULO 87.- Se percibirán durante el presente año los Ingresos provenientes de Multas Federales No Fiscales contemplados en los diferentes convenios.

SECCIÓN X NO ESPECIFICADOS

ARTÍCULO 88.- Los Ingresos que no estén contemplados dentro de los términos correspondientes a este Capítulo se percibirán conforme a las disposiciones legales aplicables.

De conformidad con el convenio celebrado por el R. Ayuntamiento de Gómez Palacio, Dgo., y la Secretaría de Relaciones Exteriores, publicado en el Diario Oficial de la Federación de fecha 27 de Octubre de 1999, se pagará por servicios adicionales



para la gestión y trámite de pasaporte individual, además de cubrir los requisitos correspondientes a su expedición, una cuota de: 2.13 veces el valor diario de la Unidad de Medida y Actualización.

SUBTÍTULO SEXTO
PARTICIPACIONES, APORTACIONES, CONVENIOS, INCENTIVOS DERIVADOS DE LA COLABORACIÓN FISCAL Y
FONDOS DISTINTOS DE APORTACIONES

CAPÍTULO I
PARTICIPACIONES

ARTÍCULO 89.- Constituye este ingreso las cantidades que perciben los Municipios del Estado, de conformidad con la Ley de Coordinación Fiscal y sus Anexos, el Convenio de Adhesión al Sistema Nacional de Coordinación Fiscal y sus Anexos, el Convenio de Colaboración Administrativa en Materia Fiscal Federal y sus Anexos, así como de conformidad con las disposiciones legales del Estado y los convenios y acuerdos que se celebren entre éste y sus municipios para otorgar participaciones a éstos, considerándose como tales las siguientes:

810	PARTICIPACIONES	
8101	FONDO GENERAL DE PARTICIPACIONES	562,656,569.00
8102	FONDO DE FISCALIZACIÓN	337,593,297.00
8103	FONDO DE FOMENTO MUNICIPAL	21,179,704.00
8105	IMPUESTO ESPECIAL SOBRE PRODUCCIÓN Y SERVICIOS	132,083,322.00
8106	IMPUESTO ESPECIAL SOBRE PRODUCCIÓN Y SERVICIOS SOBRE VENTA DE GASOLINA Y DIESEL	8,024,930.00
8108	FONDO ESTATAL	13,534,598.00
81010	OTROS APOYOS EXTRAORDINARIOS	3,325,536.00
81011	RECAUDACION DE ISR POR SALARIOS	0.00
81012	Devolución I.S.P.T.	45,445,097.00
81013	ISR ENAJENACION DE BIENES INMUEBLES	0.00
81014	Rendimientos Financieros	540,524.00
		929,561.00

CAPÍTULO II
APORTACIONES

ARTÍCULO 90.- Serán consideradas como Aportaciones de los Gobiernos Federal y Estatal las siguientes:

820	APORTACIONES	
8201	APORTACIONES FEDERALES PARA EL FONDO	301,719,972.00
82011	FONDO DE APORTACIONES PARA EL FORTALECIMIENTO DE LOS MUNICIPIOS	301,719,972.00
82012	FONDO DE APORTACIONES PARA LA INFRAESTRUCTURA SOCIAL MUNICIPAL	249,784,727.00
		51,935,245.00

CAPÍTULO III
CONVENIOS

ARTÍCULO 91.- Por convenios celebrados por el Ayuntamiento, entre otros, se estará a lo establecido en los siguientes:



830	CONVENIO	0.00
8301	FOPEDEP	0.00
8302	SUBSEMUN	0.00
8303	HABITAT	0.00
8304	RESCATE ESPACIOS PUBLICOS	0.00
8305	TRANSVERSIBILIDAD DE PERSPECTIVA DE GÉNERO	0.00
8306	FORTASEG	0.00
8307	FORTALECE	0.00
8308	CONACULTA (CULTURA)	0.00
8309	SEDESOE	0.00
8310	PROYECTOS DE DESARROLLO RURAL	0.00
8311	IMN-ESPACIO PODER JOVEN	0.00
8312	FORTALECIMIENTO DE HABILIDADES EMPRESARIALES	0.00
8313	MIGRANTES 3*1	0.00
8314	EMPLEO TEMPORAL	0.00
8315	SEDATU	0.00
8316	RED DE EMPRENDEDORES DEL MUNICIPIO	0.00
8317	CONTINGENCIAS SEDATU (ATLAS DE RIESGO)	0.00
8318	COESVI, Cuartos adicionales y lozas	0.00
8319	SEBISED	0.00
8320	EQUIDAD DE GÉNERO INSTITUTO DE LA MUJER	0.00
8321	COMUNIDADES SALUDABLES	0.00

CAPÍTULO IV

INCENTIVOS DERIVADOS DE LA COLABORACIÓN FISCAL

ARTÍCULO 92.- Son los ingresos que reciben las Entidades Federativas y Municipios derivados del ejercicio de facultades delegadas por la Federación, mediante la celebración de convenios de colaboración administrativa en materia fiscal, se estará a lo establecido en los siguientes:

840	INCENTIVOS DERIVADOS DE LA COLABORACIÓN FISCAL	4,956,776.00
8401	IMPUESTO SOBRE AUTOMÓVILES NUEVOS	4,131,615.00
8402	FONDO DE COMPENSACIÓN ISAN	810,687.00
8403	IMPUESTO SOBRE TENENCIA DE USO DE VEHICULOS	14,474.00

**SUBTÍTULO SÉPTIMO
INGRESOS DERIVADOS DE FINANCIAMIENTO**

**CAPÍTULO ÚNICO
ENDEUDAMIENTO INTERNO**

**SECCIÓN I
DE LOS QUE PROCEDAN DE PRESTACIONES FINANCIERAS Y OBLIGACIONES
QUE ADQUIERA EL MUNICIPIO PARA FINES DE INTERÉS PÚBLICO CON AUTORIZACIÓN Y APROBACIÓN DE LA H.
LEGISLATURA DEL ESTADO**

ARTÍCULO 93.- Se autoriza al Municipio de Gómez Palacio, Dgo., por conducto de la C. Presidenta Municipal, para contratar y ejercer empréstitos, en los siguientes términos:

- I. Hasta por cincuenta millones de pesos a corto plazo, mismos que podrán contratarse con instituciones de crédito, sociedades nacionales de crédito u otras instituciones financieras nacionales, en los términos que establece la Ley de Deuda Pública del Estado de Durango y sus Municipios, de acuerdo a lo siguiente:



Son ingresos extraordinarios:

1. Los que con ese carácter y excepcionalmente decreta la Legislatura del Estado, para el pago de obras o servicios accidentales.
2. Las aportaciones extraordinarias de los Gobiernos Federal y Estatal.
3. Los adicionales que sobre Impuestos y Derechos Municipales decreta el Congreso para el sostenimiento de instituciones diversas.
4. Los que se obtengan de las expropiaciones que realice en los términos de Ley, la autoridad municipal.
5. Los que perciba el municipio de manera excepcional para inversiones extraordinarias o especiales, así como créditos o empréstitos autorizados por el Congreso del Estado en favor del municipio.

Serán considerados como otras operaciones extraordinarias las que den como resultado un ingreso al Municipio.

ARTÍCULO 94.- El Congreso, previa solicitud del Ejecutivo del Estado y de los Ayuntamientos, según sea el caso, podrá autorizar el ejercicio de montos y conceptos de endeudamientos netos adicionales a los previstos en las Leyes de Ingresos y en la Ley de Egresos para el caso del Estado o en los presupuestos de egresos para el caso de los municipios, cuando a juicio del propio Congreso se presenten circunstancias que así lo ameriten.

No obstante lo anterior, las entidades podrán contratar deuda directa sin la previa autorización del Congreso, en adición a los montos de endeudamiento neto aprobados en las Leyes de Ingresos correspondientes, siempre y cuando se cumplan los siguientes requisitos:

- I. El plazo de pago del monto principal de la deuda no exceda de ciento ochenta días naturales, ni el periodo constitucional de la administración que contrató dicha deuda, ni venza dentro de los noventa días hábiles anteriores al fin de dicho periodo constitucional;
- II. Que en todo momento, el saldo insoluto total del monto principal de dicha deuda no exceda del 5% de los ingresos ordinarios de la entidad de que se trate, durante el ejercicio fiscal correspondiente;
- III. No se afecten en garantía o en pago el derecho a recibir participaciones derivadas de la coordinación fiscal o cualquier otro ingreso o derecho;
- IV. Se cuente con la debida autorización del Ayuntamiento y el visto bueno de la Secretaría en el caso de los municipios y las entidades paramunicipales; y
- V. Se informe al Congreso dentro de los cuarenta y cinco días naturales posteriores a la contratación.

La deuda a que se refiere el segundo párrafo de este artículo no podrá ser refinanciada o reestructurada. Asimismo, una vez que el saldo insoluto del principal de la deuda contratada conforme al segundo párrafo de este artículo rebase el 3% de los ingresos ordinarios de la entidad de que se trate durante el ejercicio fiscal correspondiente, la entidad respectiva no podrá disponer nueva deuda al amparo de dicho párrafo sino hasta que transcurran 30 días naturales después de la fecha en que se pague en su totalidad dicho saldo insoluto del principal.

ARTÍCULOS TRANSITORIOS

PRIMERO. Esta Ley y sus Anexos, entrarán en vigor el día (01) primero de enero de 2022 y su vigencia durará hasta el (31) treinta y uno de diciembre del mismo año, y será publicada en el Periódico Oficial del Gobierno del Estado de Durango.

SEGUNDO: Derivado del significativo impacto y desaceleración económica derivada de la pandemia del COVI-19 ocasionada por el SARS-CoV-2, con el fin de propiciar la reactivación económica en el municipio de Gómez Palacio, Dgo., la Presidenta Municipal y el Tesorero podrán efectuar convenios con mecanismos flexibles respecto de cualquiera de los cobros a que se refiere esta Ley.

TERCERO. La presente Ley de Ingresos se aplicará en todo lo que no contravenga a la Ley del Impuesto al Valor Agregado, y a los convenios de Coordinación Fiscal que celebre la Federación con el Estado de Durango y que hayan sido aprobados por la Legislatura Local.

CUARTO. Los recursos provenientes del Fondo Estatal de Participaciones al que se refieren los artículos 3 y 4 de la Ley para la Administración y Vigilancia del Sistema de Participaciones y la Colaboración Administrativa en Materia Fiscal Estatal, serán asignados a los municipios conforme a la determinación presupuestal que contenga el Presupuesto de Egresos del Estado para el ejercicio fiscal 2022 y deberán formar parte del presente decreto. Para ello, el R. Ayuntamiento deberá realizar las sustituciones numéricas y las adecuaciones presupuestales correspondientes tanto en la presente Ley como en el



Presupuesto de Egresos del Municipio, y a su vez informarlo al Congreso del Estado, a través de la Comisión de Hacienda, Presupuesto y Cuenta Pública.

QUINTO. Una vez que se publiquen en el Periódico Oficial del Gobierno del Estado los recursos financieros que la Secretaría de Finanzas y de Administración del Gobierno del Estado ha considerado para los municipios, si hubiera modificaciones, el Municipio deberá adecuar su presupuesto de egresos; y en lo que corresponda al Presupuesto de Ingresos del Ejercicio Fiscal, deberá enviar iniciativa al Congreso del Estado para su autorización, cuando se trate de modificar cualquier otro rubro de los correspondientes a Impuestos, Contribuciones por Mejoras, Derechos, Productos y Aprovechamientos e informarlo al Congreso del Estado, a través de la Comisión de Hacienda, Presupuesto y Cuenta Pública.

SEXTO. Cualquier decreto, disposición, convenio o concesión expedidos con anterioridad y que se opongan a la presente Ley, queda derogado.

En lo no previsto por esta Ley, se estará en forma supletoria a lo que dispongan la Ley de Hacienda de los Municipios del Estado de Durango, el Código Fiscal Municipal y demás disposiciones legales aplicables, siempre y cuando no contravengan.

SEPTIMO. Respecto a los ingresos por concepto de aprovechamientos, el cobro de las multas municipales se efectuará de conformidad con las tasas, cuotas o tarifas establecidas en esta ley de acuerdo a las disposiciones establecidas en el Bando de Policía y Gobierno y Reglamentos correspondientes.

OCTAVO. El Municipio de Gómez Palacio, Dgo., deberá, en los términos que establece la Ley General de Contabilidad Gubernamental, dar cumplimiento a las obligaciones que en materia de Armonización Contable establece dicho ordenamiento legal.

NOVENO. El R. Ayuntamiento de Gómez Palacio, Dgo., podrá celebrar convenios con el Gobierno del Estado de Durango, para la colaboración en materia de recaudación de impuestos o de cualquier otro concepto de los que en esta Ley se incluyen, con el objeto de aumentar los ingresos propios del Municipio.

DÉCIMO. En aquellos conceptos donde los cobros se establezcan en Unidad de Medida y Actualización, se estará a lo dispuesto por la Ley Para Determinar el Valor de la Unidad de Medida y Actualización.

DÉCIMO PRIMERO. El R. Ayuntamiento de Gómez Palacio, Dgo., deberá enviar a este Congreso del Estado, por medio de la Comisión de Hacienda Presupuesto y Cuenta Pública, a más tardar el día 28 de febrero de 2022, la modificación a su presupuesto de Egresos para el ejercicio fiscal 2022, en donde se incluya el capítulo 15000 denominado Otras Prestaciones Sociales y Económicas, específicamente el 15201 Indemnizaciones.

DÉCIMO SEGUNDO. Para efectos de los artículos 10 y 11 de la presente Ley, conforme al Plan de Desarrollo Urbano de Gómez Palacio, publicado en el Periódico Oficial del Gobierno del Estado de Durango, al Código de Desarrollo Urbano del Estado de Durango, y al Reglamento de Construcción y Desarrollo Urbano para el Municipio de Gómez Palacio, Dgo., se entiende como predios urbanos a aquellos que se encuentran en la mancha urbana de la ciudad de Gómez Palacio, Durango, y como rústicos a los que se encuentran fuera de la misma.

DECIMO TERCERO. Durante el ejercicio fiscal del año 2022, la Autoridad Municipal podrá establecer políticas y mecanismos flexibles para agilizar la captación de recursos, respecto de cualquiera de los cobros a que se refiere esta Ley, preferentemente en apoyo de las actividades que con inversiones productivas propicien la generación de empleos permanentes o al sostenimiento de la planta productiva. Asimismo, reconozcan las condiciones económicas de los contribuyentes que así lo ameriten.

En cuanto a los descuentos totales o parciales que se realicen por la autoridad municipal, en todo lo referente a la presente ley, estos serán a discreción de la misma. Para las personas físicas, se tomará en consideración que los beneficiados, sean jubilados, pensionados, de la tercera edad con credencial del INSEN, INAPAM, discapacitados, o personas que se encuentren en situación precaria y/o con la finalidad de que se agilice la captación de ingresos propios con base en políticas y medidas de flexibilidad.



LXX
LEGISLATURA
 II CONGRESO DEL ESTADO DE DURANGO
 2021 - 2024

En cuanto a las personas morales, para recibir algún descuento o beneficio, deberán demostrar, mediante estados financieros y proyecciones financieras de tres años anteriores, que se encuentran en una mala situación económica y/o con la finalidad de que se agilice la captación de ingresos propios con base en políticas y medidas de flexibilidad.

Protegiendo el salario de los trabajadores municipales activos, pensionados y jubilados, el Sistema Descentralizado de Agua Potable y Alcantarillado (SIDEAPA) condonará el 50% del valor de los recibos de agua, así mismo, la Tesorería Municipal otorgará el cincuenta por ciento de descuento en el pago de cualquier impuesto, derecho o aprovechamiento, del presente ejercicio, no aplica en rezagos.

Derivado de la reclasificación de zonas económicas que se dieron en algunos Fraccionamientos y Colonias, y que genera un incremento en el pago del Impuesto Predial de sus propiedades, para el ejercicio fiscal 2022 la Autoridad Municipal otorgará un descuento de hasta un 50% respecto al incremento que haya el referido impuesto dicha propiedad por la causa que se menciona.

Así mismo, las personas facultadas para autorizar los descuentos a los que refiere esta Ley, serán la C. Presidenta Municipal, el C. Tesorero y el C. Director de Ingresos. En este último caso la facultad referida se ejercerá mediante acuerdo escrito de delegación de la C. Presidenta Municipal y/o Tesorero Municipal. Apegándonos a lo establecido en el artículo 17 fracción V, del Código Fiscal Municipal.

En apoyo de las familias Gómezpalatinas, para el presente ejercicio fiscal, se autoriza adicional a los funcionarios antes mencionados, a los Regidores y Síndico, para que otorguen a favor de la ciudadanía un subsidio del 30% (treinta por ciento) en infracciones de tránsito y parquímetros.

DÉCIMO CUARTO. - El Municipio de Gómez Palacio, Dgo., a fin de dar cumplimiento al Artículo Segundo Transitorio, del Decreto número 422, expedido en fecha 24 de noviembre de 2020, que contiene la Ley que Regula Medidas para la Prevención de la Transmisión del VIRUS SARS-COV-2 (COVID-19) en el Estado de Durango, deberá adecuar su reglamentación municipal que corresponda, en un plazo de 15 días a partir de que se publique en el Periódico Oficial del Gobierno del Estado de Durango, dicha ley.

DÉCIMO QUINTO. - En cumplimiento de la Sentencia de la Acción de Inconstitucionalidad radicada bajo el número de expediente 93/2020 del índice de la Suprema Corte de Justicia de la Nación emitida en fecha 27 de octubre de 2020, interpuesta por la Comisión Nacional de Derechos Humanos, en contra del diverso contenido de la Ley de Ingresos para el ejercicio fiscal 2020 del municipio de Gómez Palacio, Dgo, relativo al cobro del Derecho de Alumbrado Público; la Sexagésima Octava Legislatura del Congreso del Estado de Durango, aprobó el Decreto legislativo número 677 publicado en el Periódico Oficial del estado de Durango número 77 de fecha 26 de septiembre de 2021, en el cual se realizaron modificaciones a la Ley de Ingresos del Municipio de acuerdo a la controversia planteada. Ello es así, que este R. Ayuntamiento, considera menester mantener el marco jurídico vigente en la Ley de Ingresos para el Ejercicio Fiscal 2022.

DÉCIMO SEXTO. Una vez publicado en el Periódico Oficial del Gobierno del Estado de Durango, el decreto número 08 de fecha 18 de noviembre de 2021, que contiene adición del artículo 62 Bis al Código Fiscal Municipal, relativa al programa de subsidios para la escrituración, la Presidenta y/o Presidente Municipal, durante el mes de marzo podrá otorgar subsidios que podrán ser hasta de un 80% en el Impuesto Sobre Traslación de Dominio de Bienes Inmuebles, de Avalúo y demás trámites relacionados con la escrituración de viviendas de interés social y popular, así como de terrenos populares, de acuerdo a las características que se contienen en la Ley General de Desarrollo Urbano para el Estado de Durango; así como en los gastos respectivos de ejecución, multas y recargos, atendiendo a que estos beneficios se otorgarán únicamente al propietario de una sola vivienda.

DÉCIMO SÉPTIMO. En cuanto se publique el decreto número 10 de fecha 18 de noviembre de 2021, y que la Secretaría de Finanzas y de Administración del Estado de Durango, publique en el Periódico Oficial del Gobierno del Estado, las participaciones y aportaciones correspondientes a los municipios, el Municipio de Gómez Palacio, Dgo., deberá contemplar al menos el 1% de sus ingresos de libre disposición en el rubro 16000 PROVISIONES DE CARÁCTER LABORAL, ECONÓMICO Y SOCIAL, destinado a laudos laborales.

DÉCIMO OCTAVO. - Se derogan todas las disposiciones legales que se opongan a la presente.

El Ciudadano Gobernador del Estado sancionará, promulgará y dispondrá se publique, circule y observe.



LXIX
LEGISLATURA
H. CONGRESO DEL ESTADO DE DURANGO
2021 - 2024

Dado en el Salón de Sesiones del Honorable Congreso del Estado, en Victoria de Durango, Dgo., a los (15) quince días del mes de diciembre del año (2021) dos mil veintiuno.



LXIX
LEGISLATURA
H. CONGRESO DEL ESTADO DE DURANGO
2021 - 2024

DIP. GERARDO GALAVIZ MARTINEZ
PRESIDENTE.

DIP. SUGHEY ADRIANA TORRES RODRIGUEZ
SECRETARIA.

DIP. ALEJANDRA DEL VALLE RAMÍREZ
SECRETARIA.

POR TANTO MANDO, SE IMPRIMA, PUBLIQUE, CIRCULE Y COMUNÍQUESE A QUIENES CORRESPONDA PARA SU EXACTA OBSERVANCIA.


DADO EN EL PALACIO DEL PODER EJECUTIVO, EN VICTORIA DE DURANGO, DGO. A LOS (22) VEINTIDÓS DÍAS DEL MES DE DICIEMBRE DEL AÑO (2021) DOS MIL VEINTIUNO.

EL C. GOBERNADOR DEL ESTADO DE DURANGO



DR. JOSÉ ROSAS AISPURO TORRES

EL SECRETARIO GENERAL DE GOBIERNO



M.A.P. ING. JORGE CLEMENTE MOJICA VARGAS



ANEXO UNO

Emanado de los Artículos 33 y 34 de la Ley de Ingresos del Municipio de Gómez Palacio, Dgo., mediante facultad reglada que establece las bases y tasas para el SISTEMA MUNICIPAL DE AGUA POTABLE Y ALCANTARILLADO por los servicios públicos de agua potable y alcantarillado dentro del Municipio de Gómez Palacio, Dgo., para el Ejercicio Fiscal 2022.

CAPÍTULO I
POR SERVICIO DE AGUA Y ALCANTARILLADO

ARTÍCULO 1.

En los términos del Artículo 115 fracción III, inciso a) de la Constitución Política de los Estados Unidos Mexicanos, artículo 153 de la Constitución Política del Estado de Durango, de la Ley de Hacienda para los Municipios de Durango, de la Ley de Ingresos para el Municipio de Gómez Palacio, Dgo., de la Ley de Agua para el Estado de Durango y de las demás Leyes relativas; se establece mediante ésta Facultad Reglada, el funcionamiento, los servicios y obligaciones, bases y tasas para que opere el Organismo Operador, SISTEMA DESCENTRALIZADO DE AGUA POTABLE Y ALCANTARILLADO DEL MUNICIPIO DE GÓMEZ PALACIO, DGO., (SIDEAPA) y el SISTEMA DESCENTRALIZADO DE AGUA POTABLE Y ALCANTARILLADO DEL ÁREA RURAL DEL MUNICIPIO DE GÓMEZ PALACIO, DGO., (SIDEAPAAR), para el ejercicio fiscal 2022, conforme a lo siguiente:

ARTÍCULO 2

El servicio de agua potable, alcantarillado y saneamiento que presten el SISTEMA DESCENTRALIZADO DE AGUA POTABLE Y ALCANTARILLADO DEL MUNICIPIO DE GÓMEZ PALACIO, DGO., (SIDEAPA) y el SISTEMA DESCENTRALIZADO DE AGUA POTABLE Y ALCANTARILLADO DEL AREA RURAL DEL MUNICIPIO DE GÓMEZ PALACIO, DGO., (SIDEAPAAR), organismos municipales operadores de agua potable, alcantarillado y saneamiento con base al artículo 28 y 34 de la Ley de Agua para el Estado de Durango, comprenden:

- I. La explotación, captación, conducción y distribución, de agua potable, alcantarillado y saneamiento.
- II. La vigilancia, mantenimiento y operación de las fuentes de abastecimiento e instalaciones correspondientes.
- III. La recaudación por los servicios de agua potable, alcantarillado y saneamiento.
- IV. La imposición y aplicación de sanciones por infracción a disposiciones vigentes relacionadas con la materia.
- V. Las obras de explotación, captación, conducción, distribución de agua potable, alcantarillado y saneamiento para el servicio público, mismas que se realizarán de acuerdo con las necesidades del propio servicio y con sujeción a las leyes y reglamentos relativos.
- VI. La vigilancia, mantenimiento y operación de plantas potabilizadoras de agua, plantas de tratamiento de aguas residuales, fuentes de abastecimiento e instalaciones correspondientes, así como los servicios de distribución de agua potable, alcantarillado y saneamiento.
- VII. Las demás atribuciones que fijen las Leyes.

ARTÍCULO 3

Estarán obligados a surtir y contratar el servicio de agua potable y a utilizar la red de drenaje del servicio público:

- I. Los propietarios, poseedores a cualquier título de predios y usufructuarios de predios, quienes solicitaran y contrataran la instalación del servicio, salvo lo dispuesto en la fracción II de este artículo.
- II. Los propietarios, poseedores a cualquier título de predios o usufructuarios de giros mercantiles, industriales y de servicios, o de cualquier otro establecimiento que por su naturaleza o de acuerdo con las leyes y reglamentos estén obligados al uso de agua potable atendiendo al artículo 6 de esta facultad reglada.



- III. Los propietarios o poseedores a cualquier título de predios no identificados y/o registrados ante la autoridad competente, en los que, conforme a las leyes y reglamentos, sea obligatorio hacer uso de agua potable y del drenaje.
- IV. Los poseedores de predios, cuando la posesión derive de contratos de compra-venta que los propietarios se hubieran reservado el dominio del predio.

ARTÍCULO 4.

Los obligados a surtirse de agua del servicio público, deberán de contratar los servicios y solicitar la instalación de la toma y descarga sanitaria respectiva, en los siguientes casos:

- I. Quince días naturales anteriores del inicio de edificaciones o construcciones sobre predios que carezcan del servicio de agua potable y alcantarillado.
- II. Dentro de los treinta días naturales siguientes a la fecha en que se notifique que se ha instalado la infraestructura para la prestación del servicio público en el domicilio en que se encuentre el o los predios, giros o establecimientos.
- III. De diez días naturales contados a partir de la fecha en que el usuario adquiera la propiedad o la posesión del predio.
- IV. De quince días naturales siguientes a la fecha de la apertura del giro comercial o establecimiento.
- V. De treinta días hábiles siguientes a la fecha en que se dé aviso al propietario o poseedor de un predio que ha quedado establecido el servicio en la calle en que se encuentra ubicado.

El costo de las instalaciones para la dotación de los servicios de agua potable y alcantarillado a un inmueble, será a cargo del usuario. Las instalaciones para la dotación de los servicios incluirán la infraestructura necesaria para conectarse a la red del Organismo Operador, así como la instalación o sustitución de un medidor, a efecto de realizar la medición del consumo correspondiente.

El pago del costo de las instalaciones e instrumentos de medición, no implica la adquisición de los mismos, sino solo el uso para la prestación del servicio. Los medidores se entregarán al usuario en calidad de depositario.

ARTÍCULO 5.

Cuando no se cumpla la obligación que establecen las fracciones del artículo anterior, independientemente de las sanciones que procedan, el Organismo Operador de Agua Potable y Alcantarillado instalará la toma de agua potable, y su costo se hará a cargo del propietario o poseedor del predio de que se trate en el contrato o cuenta respectiva del inmueble; así también podrá hacerse efectivo por medio del procedimiento económico-coactivo.

Cuando de igual forma, sin contrato de los servicios, los obligados instalen tomas de agua potable y descargas a la red de alcantarillado de sus predios, además de las sanciones que procedan, se interpondrá demanda, denuncia o querrela por daños a la infraestructura pública municipal, además de demanda, denuncia o querrela por quebrantamiento de sellos si procediera.

ARTÍCULO 6.

El Municipio a través del Organismo Operador urbano o rural, tendrá a su cargo, en función de la disponibilidad del agua potable y factibilidad de los servicios; dotar del servicio público de agua potable y alcantarillado, a los propietarios o poseedores de predios que menciona la fracción II del Artículo 3, de esta facultad regalada, con los siguientes giros:

- I. Doméstico,
- II. Comerciales y de Servicios,
- III. Industriales,
- IV. Servicios Públicos,
- V. Educativos y de investigación,
- VI. Así como todo aquel que deba surtirse de agua potable que no se destine para consumo doméstico.



ARTÍCULO 7.

Para cada predio, giro o establecimiento mercantil, industrial o prestador de servicio, se requerirá contrato individual y deberá instalarse una toma y medidor independiente, así como una descarga de aguas residuales por separado. Los propietarios o poseedores de predios, giros o establecimientos mercantiles o industriales a que se refieren los artículos 3 y 4 de esta facultad reglada, es án obligados a solicitar la instalación de la toma de agua respectiva en función del estudio de factibilidad correspondiente.

ARTÍCULO 8.

Para los efectos del Artículo anterior, el Organismo Operador de Agua Potable y Alcantarillado en caso de duda, mediante inspección ocular, determinará si se trata de uno o de varios predios, giros o establecimientos.

ARTÍCULO 9.

Para el cumplimiento de lo que previene el artículo anterior, se considerará como un solo predio aquel respecto del cual concurren las siguientes circunstancias:

- I. Que pertenezcan a una sola persona física o moral, o que si pertenecen a varias personas la propiedad sea proindiviso.
- II. Si se trata de un predio edificado que los diversos departamentos, viviendas o locales de que se componga por su distribución y uso, revelen claramente la intención de constituir con ellos un solo edificio, o si son varios edificios, que tengan patio u otros servicios comunes;
- III. Si se trata de un predio no identificado, que no se encuentre dividido en forma que haga independientes unas partes de otras; y
- IV. Todas las demás circunstancias análogas a las señaladas en las fracciones anteriores, que revelen que se trata de un solo predio. Las accesorias no se considerarán como predios distintos, aunque carezcan de comunicación directa con el resto del edificio de que formen parte; pero si en ellas se establecen giros que conforme a la Ley deban surtir de agua potable del servicio público, será obligatoria la instalación de la toma de agua correspondiente, así como el contrato individual para dicha toma.

ARTÍCULO 10.

Se considerará como un solo giro o establecimiento aquel que reúne los siguientes requisitos:

- I.- Que pertenezcan a una sola persona, física o moral o a varias proindiviso.
- II.- Que sus diversos locales estén comunicados entre sí, cuyas comunicaciones sean necesarias para su uso y no tengan simplemente por objeto hacer aparecer que existe relación de dependencia entre ellos.
- III.- Que el objeto de la empresa sea la explotación de una sola industria o comercio o que, siendo varios, sean de naturalezas similares y complementarias unos de otros, siempre que se trate de giros cuyo funcionamiento este reglamentado y se hallen por una misma licencia.
- IV.- Que este bajo una sola administración; y
- V.- Que existan todas las demás circunstancias análogas a las señaladas, que demuestren que se trata de un solo giro o establecimiento.

ARTÍCULO 11

Cuando se trate de carpas, de espectáculos o diversiones públicas, la autoridad competente para autorizar su establecimiento comunicara al Organismo Operador de Agua y Alcantarillado, de la licencia correspondiente expresando el término de su duración.

ARTÍCULO 12

De toda manifestación de apertura, traspaso, traslado o de clausura de giros o establecimientos, obligados a abastecerse de agua potable del servicio público, cualquiera de las partes involucradas, deberá informar de ello al Organismo Operador de



Agua Potable y Alcantarillado dentro de los diez días naturales siguientes a la fecha en que tenga lugar la apertura, traspaso, traslado o clausura.

Así mismo, para los predios de uso doméstico cuando estos se enajenen o traspasen, la obligación para obtener el certificado de adeudo por el servicio de agua potable, alcantarillado y saneamiento será del Notario Público que lleve a cabo el traslado de dominio, mediante solicitud por escrito dirigido al Organismo Operador de Agua Potable y Alcantarillado, el cual dará respuesta en un lapso de 48 horas a partir de la recepción de dicha solicitud, en los términos que señala la presente facultad reglada.

ARTÍCULO 13

El Organismo Operador de Agua Potable y Alcantarillado, al establecer el servicio público de agua potable, mediante oficio notificará a los propietarios o poseedores de los predios, giros o establecimientos mencionados en los artículos de este mismo Capítulo, ubicados en la zona abastecida a efecto de que cumplan con lo dispuesto en el Artículo 7 de esta facultad reglada. La notificación, surtirá efectos a partir del día siguiente a aquel en que se haya recibido el oficio respectivo.

CAPÍTULO II

TARIFAS PARA EL COBRO DEL SERVICIO DE AGUA POTABLE Y ALCANTARILLADO

ARTÍCULO 14

Para el cobro por la prestación del servicio de agua potable y alcantarillado a que se refiere este Capítulo se aplicarán las siguientes tarifas:

A).- TARIFA DOMÉSTICA.

El cobro de agua potable para uso doméstico se hará conforme a las siguientes bases:

- 1º.- En el caso de usuarios de ingresos económicos de subsistencia por solidaridad social, se harán cobros de acuerdo a sus condiciones socioeconómicas familiares, que deberán ser previamente comprobadas en forma individual.
- 2º.- Tomando como base el cobro por metro cúbico consumido, se establecen los siguientes valores en las zonas urbana y rural, de acuerdo a la siguiente tarifa:

TARIFAS EN RELACIÓN A LOS METROS CÚBICOS (M3) CONSUMIDOS URBANO DOMÉSTICO

Tipo de servicio	Doméstico	Residencial
	U.M.A.	U.M.A.
Cuota base	1.4856	1.6711

La cuota base incluye una dotación de hasta 12 m3 al mes, no acumulables. En caso de consumos a partir de 13 m3 en adelante, el monto a pagar será el indicado en la siguiente tabla

Consumo m3	U.M.A.	U.M.A.
0	1.4856	1.6711
1	1.4856	1.6711
2	1.4856	1.6711
3	1.4856	1.6711
4	1.4856	1.6711



LXX
LEGISLATURA
 H. CONGRESO DEL ESTADO DE DURANGO
 2021 - 2024

5	1.4856	1.6711
6	1.4856	1.6711
7	1.4856	1.6711
8	1.4856	1.6711
9	1.4856	1.6711
10	1.4856	1.6711
11	1.4856	1.6711
12	1.4856	1.6711
13	1.6094	1.8094
14	1.7332	1.9486
15	1.8570	2.0878
16	1.9808	2.2270
17	2.1046	2.3662
18	2.2284	2.5054
19	2.3522	2.6446
20	2.4760	2.7838
21	2.6669	2.9876
22	2.7939	3.1298
23	2.9209	3.2721
24	3.0479	3.4144
25	3.1749	3.5566
26	3.3019	3.6989
27	3.4289	3.8412
28	3.5559	3.9834
29	3.6829	4.1257
30	3.8099	4.2680
31	4.1277	4.6084
32	4.2609	4.7570
33	4.3940	4.9057
34	4.5272	5.0543
35	4.6603	5.2030
36	4.7935	5.3516
37	4.9266	5.5003
38	5.0598	5.6490
39	5.1929	5.7976
40	5.3261	5.9463
41	5.5854	6.2211
42	5.7216	6.3728
43	5.8579	6.5246



LXX
LEGISLATURA
 1.º CONGRESO DEL ESTADO DE DURANGO
 2021 - 2024

44	5.9941	6.6763
45	6.1303	6.8280
46	6.2665	6.9798
47	6.4028	7.1315
48	6.5390	7.2832
49	6.6752	7.4350
50	6.8115	7.5867
51	7.2555	8.2153
52	7.3978	8.3764
53	7.5401	8.5375
54	7.6823	8.6985
55	7.8246	8.8596
56	7.9669	9.0207
57	8.1091	9.1818
58	8.2514	9.3429
59	8.3937	9.5040
60	8.5359	9.6650
61	9.4363	10.5770
62	9.5910	10.7504
63	9.7457	10.9238
64	9.9003	11.0972
65	10.0550	11.2706
66	10.2097	11.4440
67	10.3644	11.6174
68	10.5191	11.7907
69	10.6738	11.9641
70	10.8285	12.1375
71	11.4454	12.7395
72	11.6066	12.9189
73	11.7678	13.0984
74	11.9290	13.2778
75	12.0902	13.4572
76	12.2514	13.6366
77	12.4126	13.8161
78	12.5738	13.9955
79	12.7350	14.1749
80	12.8962	14.3544
81	13.7956	15.5308
82	13.9659	15.7226



LXIX
LEGISLATURA
 II CONGRESO DEL ESTADO DE DURANGO
 2021 - 2024

83	14.1362	15.9143
84	14.3065	16.1060
85	14.4769	16.2978
86	14.6472	16.4895
87	14.8175	16.6813
88	14.9878	16.8730
89	15.1581	17.0647
90	15.3284	17.2565
91	17.1790	19.4408
92	17.3677	19.6544
93	17.5565	19.8680
94	17.7453	20.0817
95	17.9341	20.2953
96	18.1229	20.5089
97	18.3116	20.7226
98	18.5004	20.9362
99	18.6892	21.1498
100	18.8780	21.3635

En consumos mayores a 100 m3 se cobrará cada metro cúbico al precio siguiente

Más de 100	U.M.A.	U.M.A.
precio por m3	0.2321	0.2631

TARIFAS EN RELACIÓN A LOS METROS CÚBICOS (M3) CONSUMIDOS RURAL DOMÉSTICO

2022 Rural	Doméstico
	U.M.A.
Cuota base	1.4856

La cuota base incluye una dotación de hasta 12 m3 al mes, no acumulables. En caso de consumos a partir de 13 m3 en adelante, el monto a pagar será el indicado en la siguiente tabla

Consumo m3	U.M.A.
0	0.9471
1	0.9471



LXIX
LEGISLATURA
 II CONGRESO DEL ESTADO DE DURANGO
 2021 - 2024

2	0.9471
3	0.9471
4	0.9471
5	0.9471
6	0.9471
7	0.9471
8	0.9471
9	0.9471
10	0.9471
11	0.9471
12	0.9471
13	1.0909
14	1.1748
15	1.2587
16	1.3426
17	1.4266
18	1.5105
19	1.5944
20	1.6783
21	1.7622
22	1.8461
23	1.9301
24	2.0140
25	2.0979
26	2.2403
27	2.3264
28	2.4126
29	2.4988
30	2.5849
31	2.6711
32	2.7572
33	2.8434
34	2.9296
35	3.0157
36	3.1019
37	3.1881
38	3.2742



39	3.3604
40	3.4466
41	3.5327
42	3.6189
43	3.7051
44	3.7912
45	3.8774

En consumos mayores a 45 m3 se cobrará cada metro cúbico al precio siguiente

Más de 45	U.M.A.
precio por m3	0.0889

La cuota base incluye una dotación de hasta 12 m3 al mes, no acumulables. En caso de consumos a partir de 13 m3 en adelante, el monto a pagar será el indicado en la tabla.

Sólo en el caso de usuarios de ingresos económicos de subsistencias que gocen de este servicio por solidaridad social, y tomando como base el cobro por metro cúbico consumido, se establecen los siguientes valores en las zonas urbana y rural, de acuerdo a la siguiente tarifa:

Tipo de servicio	Subsidio
	U.M.A.
Cuota base	0.8915

La cuota base incluye una dotación de hasta 12 m3 al mes, no acumulables. En caso de consumos a partir de 13 m3 en adelante, el monto a pagar será el indicado en la siguiente tabla

Consumo m3	U.M.A.
0	0.8915
1	0.8915
2	0.8915
3	0.8915
4	0.8915
5	0.8915
6	0.8915
7	0.8915
8	0.8915
9	0.8915
10	0.8915
11	0.8915
12	0.8915



LXIX
LEGISLATURA
 H. CONGRESO DEL ESTADO DE DURANGO
 2021 - 2024

13	0.9663
14	1.0406
15	1.1149
16	1.1893
17	1.2636
18	1.3379
19	1.4122
20	1.4866
21	1.6280
22	1.7055
23	1.7831
24	1.8606
25	1.9381
26	2.0156
27	2.0931
28	2.1707
29	2.2482
30	2.3257
31	2.4950
32	2.5755
33	2.6559
34	2.7364
35	2.8169
36	2.8974
37	2.9779
38	3.0584
39	3.1388
40	3.2193
41	3.2998
42	3.3803
43	3.4608
44	3.5412
45	3.6217
46	3.7022
47	3.7827
48	3.8632
49	3.9437
50	4.0241
51	4.2676



LXX
LEGISLATURA
 H. CONGRESO DEL ESTADO DE DURANGO
 2 0 2 1 - 2 0 2 4

52	4.3513
53	4.4350
54	4.5186
55	4.6023
56	4.6860
57	4.7697
58	4.8534
59	4.9370
60	5.0207
61	5.2849
62	5.3715
63	5.4582
64	5.5448
65	5.6314
66	5.7181
67	5.8047
68	5.8913
69	5.9780
70	6.0646
71	6.5966
72	6.6895
73	6.7825
74	6.8754
75	6.9683
76	7.0612
77	7.1541
78	7.2470
79	7.3399
80	7.4328
81	7.7750
82	7.8710
83	7.9670
84	8.0630
85	8.1590
86	8.2549
87	8.3509
88	8.4469
89	8.5429
90	8.6389



91	9.2949
92	9.3971
93	9.4992
94	9.6014
95	9.7035
96	9.8057
97	9.9078
98	10.0099
99	10.1121
100	10.2142

En consumos mayores a 100 m3 se cobrará cada metro cúbico al precio siguiente

Más de 100	U.M.A.
precio por m3	0.1270

3º.- La cuota base incluye una dotación de hasta 12 m3 al mes, no acumulables. En caso de consumos a partir de 13 m3 en adelante, el monto a pagar será el indicado en la tabla correspondiente.

4º.- A los usuarios del servicio de agua potable con servicio medido que no cuenten con el servicio de drenaje en el área urbana se les deducirá el 30% del monto del cobro mensual del servicio de agua potable.

A los usuarios del medio rural se aplicará el 30% de cobro por concepto de drenaje al momento de contar con este servicio.

5º.- En el predio o finca que no se cuente con aparato medidor para determinar el consumo mensual de agua potable, se cobrará la cuota fija que el Organismo Operador de Agua Potable y Alcantarillado establezca, tomando en cuenta la ubicación del predio, el número de habitantes y el estudio socio-económico que al efecto se realice, pero nunca será menor de 12 metros cúbicos aplicando la tarifa en vigor.

B).- TARIFAS MIXTAS, COMERCIALES, INDUSTRIALES, DE PRESTADORES DE SERVICIOS Y PÚBLICA:

El cobro de las tarifas de consumo comercial, industrial, mixto y público se hará conforme a las siguientes bases:

- I.- La relación usuario y Organismo Operador de Agua Potable y Alcantarillado, deberá sujetarse a las disposiciones de esta facultad reglada, y a Ley de Agua para el Estado de Durango y demás normatividad vigente y aplicable.
- II.- Respecto al consumo de agua en esta categoría, y tomando como base el cobro por metro cúbico consumido, se establecen los siguientes valores en las zonas urbana y rural, de acuerdo a la siguiente tarifa:

TARIFAS URBANA MIXTA, PÚBLICA, COMERCIAL E INDUSTRIAL EN RELACIÓN A LOS METROS CÚBICOS (M3) CONSUMIDOS.

Tipo de servicio	Mixta	Pública	Comercial	Industrial
	U.M.A.	U.M.A.	U.M.A.	U.M.A.
Cuota base	1.9311	1.9311	3.9738	5.7451

La cuota base incluye una dotación de hasta 12 m3 al mes, no acumulables. En caso de consumos a partir de 13 m3 en adelante, el monto a pagar será el indicado en la siguiente tabla



Consumo m3	U.M.A.	U.M.A.	U.M.A.	U.M.A.
0	1.9311	1.9311	3.9738	5.7451
1	1.9311	1.9311	3.9738	5.7451
2	1.9311	1.9311	3.9738	5.7451
3	1.9311	1.9311	3.9738	5.7451
4	1.9311	1.9311	3.9738	5.7451
5	1.9311	1.9311	3.9738	5.7451
6	1.9311	1.9311	3.9738	5.7451
7	1.9311	1.9311	3.9738	5.7451
8	1.9311	1.9311	3.9738	5.7451
9	1.9311	1.9311	3.9738	5.7451
10	1.9311	1.9311	3.9738	5.7451
11	1.9311	1.9311	3.9738	5.7451
12	1.9311	1.9311	3.9738	5.7451
13	2.0941	2.0941	4.3436	5.6776
14	2.2552	2.2552	4.6777	6.1143
15	2.4163	2.4163	5.0118	6.5511
16	2.5773	2.5773	5.3460	6.9878
17	2.7384	2.7384	5.6801	7.4245
18	2.8995	2.8995	6.0142	7.8613
19	3.0606	3.0606	6.3483	8.2980
20	3.2217	3.2217	6.6824	8.7348
21	3.5095	3.5095	7.1508	9.2013
22	3.6766	3.6766	7.4913	9.6395
23	3.8438	3.8438	7.8318	10.0776
24	4.0109	4.0109	8.1723	10.5158
25	4.1780	4.1780	8.5128	10.9540
26	4.3451	4.3451	8.8534	11.3921
27	4.5122	4.5122	9.1939	11.8303
28	4.6794	4.6794	9.5344	12.2684
29	4.8465	4.8465	9.8749	12.7066
30	5.0136	5.0136	10.2154	13.1448
31	5.3752	5.3752	11.1283	16.6282
32	5.5486	5.5486	11.4873	17.1646
33	5.7220	5.7220	11.8463	17.7010
34	5.8954	5.8954	12.2052	18.2374
35	6.0688	6.0688	12.5642	18.7738
36	6.2422	6.2422	12.9232	19.3102
37	6.4156	6.4156	13.2822	19.8466
38	6.5889	6.5889	13.6411	20.3830



39	6.7623	6.7623	14.0001	20.9194
40	6.9357	6.9357	14.3591	21.4558
41	7.3615	7.3615	14.7181	22.0067
42	7.5410	7.5410	15.0771	22.5435
43	7.7206	7.7206	15.4360	23.0802
44	7.9001	7.9001	15.7950	23.6170
45	8.0797	8.0797	16.1540	24.1537
46	8.2592	8.2592	16.5130	24.6905
47	8.4388	8.4388	16.8719	25.2272
48	8.6183	8.6183	17.2309	25.7640
49	8.7978	8.7978	17.5899	26.3007
50	8.9774	8.9774	17.9489	26.8375
51	9.3199	9.3199	18.3078	27.3863
52	9.5027	9.5027	18.6668	27.9233
53	9.6854	9.6854	19.0258	28.4603
54	9.8682	9.8682	19.3848	28.9973
55	10.0509	10.0509	19.7438	29.5343
56	10.2336	10.2336	20.1027	30.0713
57	10.4164	10.4164	20.4617	30.6082
58	10.5991	10.5991	20.8207	31.1452
59	10.7819	10.7819	21.1797	31.6822
60	10.9646	10.9646	21.5386	32.2192
61	12.2736	12.2736	23.4066	34.3518
62	12.4748	12.4748	23.7903	34.9149
63	12.6761	12.6761	24.1740	35.4780
64	12.8773	12.8773	24.5577	36.0412
65	13.0785	13.0785	24.9414	36.6043
66	13.2797	13.2797	25.3251	37.1675
67	13.4809	13.4809	25.7088	37.7306
68	13.6821	13.6821	26.0926	38.2938
69	13.8833	13.8833	26.4763	38.8569
70	14.0845	14.0845	26.8600	39.4200
71	14.9496	14.9496	28.5630	40.0000
72	15.1601	15.1601	28.9653	40.5634
73	15.3707	15.3707	29.3676	41.1268
74	15.5813	15.5813	29.7699	41.6901
75	15.7918	15.7918	30.1722	42.2535
76	16.0024	16.0024	30.5745	42.8169
77	16.2129	16.2129	30.9768	43.3803



78	16.4235	16.4235	31.3791	43.9437
79	16.6340	16.6340	31.7814	44.5070
80	16.8446	16.8446	32.1837	45.0704
81	18.0522	18.0522	34.3361	45.6530
82	18.2751	18.2751	34.7600	46.2166
83	18.4979	18.4979	35.1839	46.7802
84	18.7208	18.7208	35.6078	47.3438
85	18.9437	18.9437	36.0317	47.9074
86	19.1665	19.1665	36.4556	48.4711
87	19.3894	19.3894	36.8795	49.0347
88	19.6123	19.6123	37.3034	49.5983
89	19.8351	19.8351	37.7273	50.1619
90	20.0580	20.0580	38.1512	50.7255
91	21.9826	21.9826	41.1218	51.3107
92	22.2242	22.2242	41.5737	51.8745
93	22.4657	22.4657	42.0256	52.4384
94	22.7073	22.7073	42.4775	53.0022
95	22.9489	22.9489	42.9293	53.5661
96	23.1904	23.1904	43.3812	54.1300
97	23.4320	23.4320	43.8331	54.6938
98	23.6736	23.6736	44.2850	55.2577
99	23.9151	23.9151	44.7369	55.8215
100	24.1567	24.1567	45.1888	56.3854

En consumos mayores a 100 m3 se cobrará cada metro cúbico al precio siguiente

Más de 100	U.M.A.	U.M.A.	U.M.A.	U.M.A.
precio por m3	0.3033	0.3033	0.5663	0.7905

TARIFA RURAL COMERCIAL, ESPECIAL E INDUSTRIAL EN RELACIÓN A LOS METROS CÚBICOS (M3) CONSUMIDOS.

Tipo de servicio	Comercial	Especial	Industrial
	U.M.A.	U.M.A.	U.M.A.
Cuota base	12.2089	2.6851	21.3694

La cuota base incluye una dotación de hasta 50 m3 al mes, no acumulables. En caso de consumos a partir de 51 m3 en adelante, el monto a pagar será el indicado en la siguiente tabla

Consumo m3	U.M.A.	U.M.A.	U.M.A.
0	12.2089	2.6851	21.3694
1	12.2089	2.6851	21.3694



LXX
LEGISLATURA
 H. CONGRESO DEL ESTADO DE DURANGO
 2 0 2 1 - 2 0 2 4

2	12.2089	2.6851	21.3694
3	12.2089	2.6851	21.3694
4	12.2089	2.6851	21.3694
5	12.2089	2.6851	21.3694
6	12.2089	2.6851	21.3694
7	12.2089	2.6851	21.3694
8	12.2089	2.6851	21.3694
9	12.2089	2.6851	21.3694
10	12.2089	2.6851	21.3694
11	12.2089	2.6851	21.3694
12	12.2089	2.6851	21.3694
13	12.2089	2.6851	21.3694
14	12.2089	2.6851	21.3694
15	12.2089	2.6851	21.3694
16	12.2089	2.6851	21.3694
17	12.2089	2.6851	21.3694
18	12.2089	2.6851	21.3694
19	12.2089	2.6851	21.3694
20	12.2089	2.6851	21.3694
21	12.2089	2.6851	21.3694
22	12.2089	2.6851	21.3694
23	12.2089	2.6851	21.3694
24	12.2089	2.6851	21.3694
25	12.2089	2.6851	21.3694
26	12.2089	2.6851	21.3694
27	12.2089	2.6851	21.3694
28	12.2089	2.6851	21.3694
29	12.2089	2.6851	21.3694
30	12.2089	2.6851	21.3694
31	12.2089	2.6851	21.3694
32	12.2089	2.6851	21.3694
33	12.2089	2.6851	21.3694
34	12.2089	2.6851	21.3694
35	12.2089	2.6851	21.3694
36	12.2089	2.6851	21.3694
37	12.2089	2.6851	21.3694
38	12.2089	2.6851	21.3694
39	12.2089	2.6851	21.3694
40	12.2089	2.6851	21.3694



LXIX
LEGISLATURA
 H. CONGRESO DEL ESTADO DE DURANGO
 2021 - 2024

41	12.2089	2.6851	21.3694
42	12.2089	2.6851	21.3694
43	12.2089	2.6851	21.3694
44	12.2089	2.6851	21.3694
45	12.2089	2.6851	21.3694
46	12.2089	2.6851	21.3694
47	12.2089	2.6851	21.3694
48	12.2089	2.6851	21.3694
49	12.2089	2.6851	21.3694
50	12.2089	2.6851	21.3694
51	13.6720	8.0584	22.4004
52	13.9401	8.2164	22.8396
53	14.2082	8.3744	23.2788
54	14.4763	8.5324	23.7181
55	14.7443	8.6904	24.1573
56	15.0124	8.8484	24.5965
57	15.2805	9.0064	25.0357
58	15.5486	9.1644	25.4750
59	15.8167	9.3224	25.9142
60	16.0847	9.4804	26.3534
61	16.3528	9.6384	26.7926
62	16.6209	9.7964	27.2319
63	16.8890	9.9544	27.6711
64	17.1571	10.1124	28.1103
65	17.4251	10.2704	28.5495
66	17.6932	10.4285	28.9888
67	17.9613	10.5865	29.4280
68	18.2294	10.7445	29.8672
69	18.4975	10.9025	30.3064
70	18.7655	11.0605	30.7457
71	19.0336	11.2185	31.1849
72	19.3017	11.3765	31.6241
73	19.5698	11.5345	32.0633
74	19.8379	11.6925	32.5025
75	20.1059	11.8505	32.9418
76	20.3740	12.0085	33.3810
77	20.6421	12.1665	33.8202
78	20.9102	12.3245	34.2594
79	21.1782	12.4825	34.6987



LXIX
LEGISLATURA
 H. CONGRESO DEL ESTADO DE DURANGO
 2021 - 2024

80	21.4463	12.6405	35.1379
81	21.7144	12.7986	35.5771
82	21.9825	12.9566	36.0163
83	22.2506	13.1146	36.4556
84	22.5186	13.2726	36.8948
85	22.7867	13.4306	37.3340
86	23.0548	13.5886	37.7732
87	23.3229	13.7466	38.2125
88	23.5910	13.9046	38.6517
89	23.8590	14.0626	39.0909
90	24.1271	14.2206	39.5301
91	24.3952	14.3786	39.9693
92	24.6633	14.5366	40.4086
93	24.9314	14.6946	40.8478
94	25.1994	14.8526	41.2870
95	25.4675	15.0107	41.7262
96	25.7356	15.1687	42.1655
97	26.0037	15.3267	42.6047
98	26.2717	15.4847	43.0439
99	26.5398	15.6427	43.4831
100	26.8079	15.8007	43.9224
101	29.5385	15.9826	46.8480
102	29.8310	16.1408	47.3119
103	30.1234	16.2991	47.7757
104	30.4159	16.4573	48.2396
105	30.7084	16.6156	48.7034
106	31.0008	16.7738	49.1672
107	31.2933	16.9321	49.6311
108	31.5857	17.0903	50.0949
109	31.8782	17.2486	50.5588
110	32.1707	17.4068	51.0226
111	32.4631	17.5650	51.4864
112	32.7556	17.7233	51.9503
113	33.0481	17.8815	52.4141
114	33.3405	18.0398	52.8780
115	33.6330	18.1980	53.3418
116	33.9254	18.3563	53.8057
117	34.2179	18.5145	54.2695
118	34.5104	18.6727	54.7333



119	34.8028	18.8310	55.1972
120	35.0953	18.9892	55.6610
121	35.3877	19.1475	56.1249
122	35.6802	19.3057	56.5887
123	35.9727	19.4640	57.0526
124	36.2651	19.6222	57.5164
125	36.5576	19.7804	57.9802
126	36.8500	19.9387	58.4441
127	37.1425	20.0969	58.9079
128	37.4350	20.2552	59.3718
129	37.7274	20.4134	59.8356
130	38.0199	20.5717	60.2994
131	38.3123	20.7299	60.7633
132	38.6048	20.8882	61.2271
133	38.8973	21.0464	61.6910
134	39.1897	21.2046	62.1548
135	39.4822	21.3629	62.6187
136	39.7746	21.5211	63.0825
137	40.0671	21.6794	63.5463
138	40.3596	21.8376	64.0102
139	40.6520	21.9959	64.4740
140	40.9445	22.1541	64.9379
141	41.2370	22.3123	65.4017
142	41.5294	22.4706	65.8655
143	41.8219	22.6288	66.3294
144	42.1143	22.7871	66.7932
145	42.4068	22.9453	67.2571
146	42.6993	23.1036	67.7209
147	42.9917	23.2618	68.1848
148	43.2842	23.4200	68.6486
149	43.5766	23.5783	69.1124
150	43.8691	23.7365	69.5763
151	44.1616	23.8948	70.0401
152	44.4540	24.0530	70.5040
153	44.7465	24.2113	70.9678
154	45.0389	24.3695	71.4316
155	45.3314	24.5278	71.8955
156	45.6239	24.6860	72.3593
157	45.9163	24.8442	72.8232



LXX
LEGISLATURA
 II CONGRESO DEL ESTADO DE DURANGO
 2021 - 2024

158	46.2088	25.0025	73.2870
159	46.5012	25.1607	73.7509
160	46.7937	25.3190	74.2147
161	47.0862	25.4772	74.6785
162	47.3786	25.6355	75.1424
163	47.6711	25.7937	75.6062
164	47.9635	25.9519	76.0701
165	48.2560	26.1102	76.5339
166	48.5485	26.2684	76.9978
167	48.8409	26.4267	77.4616
168	49.1334	26.5849	77.9254
169	49.4258	26.7432	78.3893
170	49.7183	26.9014	78.8531
171	50.0108	27.0597	79.3170
172	50.3032	27.2179	79.7808
173	50.5957	27.3761	80.2446
174	50.8882	27.5344	80.7085
175	51.1806	27.6926	81.1723
176	51.4731	27.8509	81.6362
177	51.7655	28.0091	82.1000
178	52.0580	28.1674	82.5639
179	52.3505	28.3256	83.0277
180	52.6429	28.4838	83.4915
181	52.9354	28.6421	83.9554
182	53.2278	28.8003	84.4192
183	53.5203	28.9586	84.8831
184	53.8128	29.1168	85.3469
185	54.1052	29.2751	85.8107
186	54.3977	29.4333	86.2746
187	54.6901	29.5915	86.7384
188	54.9826	29.7498	87.2023
189	55.2751	29.9080	87.6661
190	55.5675	30.0663	88.1300
191	55.8600	30.2245	88.5938
192	56.1524	30.3828	89.0576
193	56.4449	30.5410	89.5215
194	56.7374	30.6993	89.9853
195	57.0298	30.8575	90.4492
196	57.3223	31.0157	90.9130



LXX
LEGISLATURA
 H. CONGRESO DEL ESTADO DE DURANGO
 2021 - 2024

197	57.6147	31.1740	91.3768
198	57.9072	31.3322	91.8407
199	58.1997	31.4905	92.3045
200	58.4921	31.6487	92.7684
201	63.7804	34.3049	98.1091
202	64.0978	34.4756	98.5972
203	64.4151	34.6462	99.0853
204	64.7324	34.8169	99.5734
205	65.0497	34.9876	100.0615
206	65.3670	35.1582	100.5497
207	65.6843	35.3289	101.0378
208	66.0017	35.4996	101.5259
209	66.3190	35.6703	102.0140
210	66.6363	35.8409	102.5021
211	66.9536	36.0116	102.9902
212	67.2709	36.1823	103.4783
213	67.5882	36.3529	103.9664
214	67.9056	36.5236	104.4545
215	68.2229	36.6943	104.9426
216	68.5402	36.8650	105.4307
217	68.8575	37.0356	105.9188
218	69.1748	37.2063	106.4069
219	69.4921	37.3770	106.8950
220	69.8094	37.5476	107.3831
221	70.1268	37.7183	107.8712
222	70.4441	37.8890	108.3593
223	70.7614	38.0597	108.8474
224	71.0787	38.2303	109.3355
225	71.3960	38.4010	109.8236
226	71.7133	38.5717	110.3118
227	72.0307	38.7423	110.7999
228	72.3480	38.9130	111.2880
229	72.6653	39.0837	111.7761
230	72.9826	39.2543	112.2642
231	73.2999	39.4250	112.7523
232	73.6172	39.5957	113.2404
233	73.9345	39.7664	113.7285
234	74.2519	39.9370	114.2166
235	74.5692	40.1077	114.7047



LXIX
LEGISLATURA
 H. CONGRESO DEL ESTADO DE DURANGO
 2 0 2 1 - 2 0 2 4

236	74.8865	40.2784	115.1928
237	75.2038	40.4490	115.6809
238	75.5211	40.6197	116.1690
239	75.8384	40.7904	116.6571
240	76.1558	40.9611	117.1452
241	76.4731	41.1317	117.6333
242	76.7904	41.3024	118.1214
243	77.1077	41.4731	118.6095
244	77.4250	41.6437	119.0976
245	77.7423	41.8144	119.5857
246	78.0597	41.9851	120.0739
247	78.3770	42.1558	120.5620
248	78.6943	42.3264	121.0501
249	79.0116	42.4971	121.5382
250	79.3289	42.6678	122.0263
251	79.6462	42.8384	122.5144
252	79.9635	43.0091	123.0025
253	80.2809	43.1798	123.4906
254	80.5982	43.3505	123.9787
255	80.9155	43.5211	124.4668
256	81.2328	43.6918	124.9549
257	81.5501	43.8625	125.4430
258	81.8674	44.0331	125.9311
259	82.1848	44.2038	126.4192
260	82.5021	44.3745	126.9073
261	82.8194	44.5452	127.3954
262	83.1367	44.7158	127.8835
263	83.4540	44.8865	128.3716
264	83.7713	45.0572	128.8597
265	84.0886	45.2278	129.3479
266	84.4060	45.3985	129.8360
267	84.7233	45.5692	130.3241
268	85.0406	45.7399	130.8122
269	85.3579	45.9105	131.3003
270	85.6752	46.0812	131.7884
271	85.9925	46.2519	132.2765
272	86.3099	46.4225	132.7646
273	86.6272	46.5932	133.2527
274	86.9445	46.7639	133.7408



275	87.2618	46.9345	134.2289
276	87.5791	47.1052	134.7170
277	87.8964	47.2759	135.2051
278	88.2138	47.4466	135.6932
279	88.5311	47.6172	136.1813
280	88.8484	47.7879	136.6694
281	89.1657	47.9586	137.1575
282	89.4830	48.1292	137.6456
283	89.8003	48.2999	138.1337
284	90.1176	48.4706	138.6218
285	90.4350	48.6413	139.1100
286	90.7523	48.8119	139.5981
287	91.0696	48.9826	140.0862
288	91.3869	49.1533	140.5743
289	91.7042	49.3239	141.0624
290	92.0215	49.4946	141.5505
291	92.3389	49.6653	142.0386
292	92.6562	49.8360	142.5267
293	92.9735	50.0066	143.0148
294	93.2908	50.1773	143.5029
295	93.6081	50.3480	143.9910
296	93.9254	50.5186	144.4791
297	94.2428	50.6893	144.9672
298	94.5601	50.8600	145.4553
299	94.8774	51.0307	145.9434
300	95.1947	51.2013	146.4315

En consumos mayores a 300 m3 se cobrará cada metro cúbico al precio siguiente

Más de 300	U.M.A.	U.M.A.	U.M.A.
precio por m3	0.3406	0.1947	0.5121

- III.- El cobro de la tarifa mínima será de 12 m3 mensual y se aplicará en el caso de todo consumo urbano comercial, industrial y público, aun cuando no se registre consumo alguno.
- IV - Si la industria o comercio arroja sustancias dañinas al sistema de alcantarillado, no se suministrará servicios de agua potable, independientemente de la aplicación de sanciones y reparación del daño a que quede sujeto el infractor, en tanto no instale un Sistema de Tratamiento de Aguas Residuales.
- V.- Los usuarios que dispongan de toma de agua con un diámetro de 25 mm. (1" una pulgada) o más, cubrirán como cargo mínimo mensual el importe equivalente a 200 metros cúbicos; aun cuando no se registre consumo alguno.
- VI- Los usuarios que hagan uso del servicio de descarga por tener una fuente de abastecimiento de agua propia, deberán pagar el 30 por ciento del equivalente al metro cúbico extraído, a razón de la tarifa industrial establecida en la presente Ley.



- VII.- Para realizar el pago de la fracción anterior, los usuarios estarán obligados a instalar un sistema de medición en sus fuentes de abastecimiento. El usuario deberá permitir al personal autorizado del Organismo Operador el acceso a sus instalaciones, con objeto de que pueda medir mensualmente su consumo.
- VIII.- En el caso de los usuarios que no cuenten con el servicio de agua potable o fuente de abastecimiento propia y que utilicen el servicio de drenaje, deberán instalar un sistema de medición en el registro de salida, con el objeto de que personal autorizado del Organismo Operador pueda medir mensualmente su descarga.
- IX.- Para los predios contratados en el servicio de agua potable con tarifas Urbana Doméstica, Urbana Residencial y/o Conurbada, en las que se habiliten áreas comerciales en las casas habitación, se aplicará la tarifa mixta, excepto cuando el usuario del predio solicite la toma comercial para estas áreas, o cuando a juicio del Organismo Operador deban independizarse los servicios de agua potable.
- X.- Los propietarios o poseedores de giros mercantiles e industriales, cualesquiera que éstos sean, antes de la instalación de la toma de agua, deberán garantizar por medio de depósito, el importe de los derechos por el servicio de agua correspondientes a tres meses, para cuyo efecto se aplicará la tarifa comercial, industrial o pública al volumen de agua solicitado y autorizado. En caso de que dejen de pagar tres meses consecutivos de los servicios se aplicará el depósito y al agotarlo se suspenderán los servicios.
- XI.- La tarifa en UMAS, vigente para el servicio de agua purificada y alcalina envasada será de conformidad a las siguientes presentaciones y sus costos:

CONCEPTO	Agua Purificada	Agua Alcalina
Agua envasada de 19 lts	0.24	0.35
Agua envasada de 1/2 litro	0.06	0.12
Agua de autoservicio de 19 litros	0.14	0.23

C).- TARIFA PARA LA FACTIBILIDAD DEL SERVICIO DE AGUA POTABLE QUE DEBERÁN PAGAR LOS DESARROLLADORES, COMERCIOS, INDUSTRIAS O PRESTADORES DE SERVICIOS.

En el Municipio de Gómez Palacio se aplicará la Tarifa de Estudios y Proyectos para la Factibilidad del Servicio de Agua Potable por los servicios de conexión a la red municipal de agua potable y alcantarillado, conforme a lo siguiente:

- I.- El Desarrollador, antes de construir las viviendas deberá presentar la solicitud del servicio de agua potable al Organismo Operador, debiendo anexar los siguientes documentos u otros que sean necesarios a juicio del organismo.
 - a) Documentación que acredite la propiedad de los terrenos a desarrollar.
 - b) Plano a escala 1:20,000, ubicando al fraccionamiento en el centro de población.
 - c) Plano de conjunto a escala 1:5,000, que contenga las ligas del fraccionamiento o predio con otras zonas urbanizadas.
 - d) Plano topográfico del terreno destinado al fraccionamiento o condominio, a escala 1:1,000 que contenga:
 - 1. El polígono o polígonos indicando sus medidas y colindancias, así como las longitudes de los lados, sus rumbos y ángulos interiores en los vértices.
 - 2. La superficie total del terreno o terrenos.
 - e) Memoria de cálculo y plano de la red de agua potable, en el que se indique:
 - 1. La localización de la fuente de abastecimiento.
 - 2. Localización, altura y capacidad del tanque de regulación.
 - 3. Tipo de material, diámetro y longitud de tubería.
 - 4. Cota de planilla, cota piezométrica y carga disponible en los cruceros.



En caso de ser este desarrollo, parte integral de un proyecto, que contempla un número mayor de viviendas, el volumen de la fuente de abastecimiento de agua potable, deberá de ser el suficiente para garantizar el suministro para el total de los comercios que contemple el desarrollo integral.

- f) Autorización de la Comisión Nacional del Agua o del Ayuntamiento, según corresponda respecto al aprovechamiento de la fuente de abastecimiento de agua potable.
- g) Memoria de cálculo y plano de la red de drenaje pluvial, en el que se indique:
 1. Tipo de material, diámetros, longitudes y pendientes de tuberías, o en su caso, pendientes y trayectorias de las rasantes de las calles.
 2. Localización de los puntos finales de la descarga o descargas.
- h) Memoria de cálculo y plano de la red de alcantarillado, en el que se indique:
 1. Tipo de material, diámetros, longitudes y pendientes de tuberías.
 2. Pozos de visita con detalles de dimensiones.
 3. Cota de plantilla y cota de terreno en los cruces y cambios de dirección.
 4. Localización de la descarga o descargas.
 5. Cuando por razones de la ubicación del fraccionamiento, no sea posible realizar la conexión a la red de drenaje sanitario municipal, como en este caso, será necesario presentar el proyecto respectivo para el saneamiento y destino final de sus aguas tratadas, con instalaciones propias, de acuerdo a la normatividad de la Comisión Nacional del Agua y del Ayuntamiento, dentro de las instancias competentes.
- i) De la información general.
 1. Calendario de obras que deberá observar el fraccionador o promovente, y plazo en que deberán quedar concluidas.
 2. Todos los planos deberán incluir y ser geo-referenciados con una proyección UTM13N, Región 13 y Dato Topográfico (DATUM) WGS84.
 3. Los demás que a juicio del Ayuntamiento se requieran o se señalen en otras disposiciones jurídicas.

II.- La Tarifa para la Factibilidad del Servicio de Agua Potable, estará sujeta al cumplimiento de los siguientes requisitos:

- a) Deberá contar con la fuente de abastecimiento de agua potable.
- b) El volumen de la fuente de abastecimiento de agua potable deberá garantizar el suministro para el total de las viviendas, comercios e industrias que contemplen el desarrollo integral.
- c) Autorización de la Comisión Nacional del Agua o del Ayuntamiento, según corresponda respecto al aprovechamiento de la fuente de abastecimiento de agua potable.
- d) El título o títulos correspondientes a la fuente de abastecimiento con el certificado de vigencia por parte de la Comisión Nacional del Agua que incluya el uso del agua consignado en él. En caso de aprobación el Desarrollador deberá entregar al Organismo Operador la documentación correspondiente para tramitar transmisión de derechos.
- e) Localización, altura y capacidad del tanque de regulación de agua potable.
- f) Cuando por razones de la ubicación del desarrollo, no sea posible realizar la conexión a la red de drenaje sanitario municipal, deberá presentar el proyecto respectivo para el saneamiento y destino final de sus aguas tratadas, con instalaciones propias, de acuerdo a la normatividad de la Comisión Nacional del Agua y del Ayuntamiento, dentro de las instancias competentes.

III.- El Organismo Operador podrá autorizar la conexión de un desarrollo a la red municipal de agua potable y alcantarillado cuando se garantice, previa revisión que efectúe el área técnica, la capacidad para ofrecer los servicios de agua potable y alcantarillado.



- IV.- En caso de que no exista factibilidad para alguno o varios de los servicios solicitados, el Organismo Operador mencionará la razón por la cual no pueda proporcionar dichos servicios, pero a cambio de ello, le propondrá al solicitante, la manera de resolver su solicitud, mencionando obras o acciones que deba realizar para que se le pueda otorgar la factibilidad solicitada.
- V.- El Desarrollador, previa autorización del Organismo Operador, pagará por la Factibilidad del Servicio de Agua Potable en función de la memoria de cálculo del gasto máximo horario en litros por segundo por cada una de las viviendas que se vayan a construir en el fraccionamiento de que se trate, con la siguiente clasificación:

1.-	Vivienda Económica	1,888.20 UMAS	por litro por segundo
2.-	Vivienda Media	2,265.87 UMAS	por litro por segundo
3.-	Vivienda Residencial	3,021.14 UMAS	por litro por segundo

Los valores anteriores se les adicionará un 30% por concepto del servicio de drenaje, cuando el Organismo Operador este en posibilidad de prestar este servicio.

La clasificación de vivienda está en función de lo que establece la Ley de Desarrollo Urbano para el Estado de Durango.

- VI.- La Factibilidad del Servicio de Agua Potable tendrán una vigencia de un año.
En caso de desarrollos que rebasen el año en curso para su construcción total, el costo de la factibilidad de servicios se cobrará el diferencial conforme a la Ley vigente.
- VII.- Los derechos por los servicios de factibilidad son intransferibles.
- VIII.- La Factibilidad del Servicio de Agua Potable se otorgará en forma integral para el desarrollo total del fraccionamiento, en apego estricto a la Ley de Desarrollo Urbano del Estado de Durango, debiendo presentar el Desarrollador la lotificación total por lote y manzana.
- IX.- Si el Desarrollador no utiliza en tres años, los derechos adquiridos en la factibilidad de servicios, estos prescribirán y el Organismo Operador determinará su utilización.
En fraccionamientos en etapas, el Desarrollador podrá solicitar una reanudación de la factibilidad, previa solicitud al Organismo Operador dentro del plazo de la vigencia.
- X.- La falta de pago oportuno para lograr la autorización de la factibilidad de los servicios solicitados, dará por resultado la cancelación de la factibilidad otorgada.
- XI.- El Departamento de Desarrollo Urbano del Municipio no otorgará la licencia de construcción correspondiente a Desarrolladores, sin antes acreditar el pago por concepto la Factibilidad del Servicio de Agua Potable.
- XII.- El Desarrollador pagará por concepto de supervisión, sobre la realización del proyecto de memoria descriptiva, a razón del 5% del costo total de la Factibilidad del Servicio de Agua Potable, para la primera visita de supervisión, por tramo solicitado, en el caso de la segunda o más visitas al mismo tramo se pagará la cantidad de 13.42 veces el valor diario de la Unidad de Medida y Actualización, por cada una.
- XIII.- Así mismo el Desarrollador pagará los servicios de agua para construcción a razón de 6.70 veces el valor diario de la Unidad de Medida y Actualización, por vivienda con actualización anual aplicable en la misma proporción que se incrementen las tarifas.
- XIV.- Las obras inducidas necesarias para la conexión a las redes de agua y drenaje del Organismo Operador de Agua Potable quedarán a cargo del Desarrollador y deberá de pagar la cantidad de 31.65 veces el valor diario de la Unidad de Medida y Actualización, por pulgada en base al diámetro de la tubería a instalar por concepto de agua potable y 15.82 veces el valor diario de la Unidad de Medida y Actualización, por pulgada en al diámetro de la tubería para la conexión de drenaje, y entregar las piezas especiales para dichas conexiones.
- XV.- El pago de la Factibilidad del Servicio de Agua Potable para comercios, industrias y prestadores de servicios, será de acuerdo con la siguiente tarifa:



a).- USUARIOS QUE NO UTILIZAN EL AGUA EN PROCESO

Pagaran la cantidad de resulte de multiplicar 1.18 veces el valor diario de la Unidad de Medida y Actualización, por el volumen en metros cúbicos determinado en el estudio de su factibilidad.

b).- USUARIOS QUE UTILIZAN EL AGUA EN SU PROCESO.

Pagaran la cantidad de resulte de multiplicar 1.78 veces el valor diario de la Unidad de Medida y Actualización, por el volumen en metros cúbicos determinado en el estudio de su factibilidad.

XVI.- Para los incisos a) y b) antes descritos, los volúmenes excedentes a consumos mayores a los 200 metros cúbicos, el costo de la Factibilidad del Servicio de Agua Potable se determinará en litros por segundo, con un costo de 4,201.21 veces el valor diario de la Unidad de Medida y Actualización, por litro por segundo.

XVII.- De acuerdo a la Factibilidad del Servicio de Agua Potable autorizados, el Desarrollador deberá de realizar anticipadamente un precontrato por los servicios y cubrir su costo por cada una de las viviendas que se vayan a construir o ya se encuentren edificadas, además de los medidores y las válvulas limitadoras de agua que se requieran, mismo que tendrá bajo su resguardo el Organismo Operador para instalarlos al momento en que se actualice alguno de los siguientes supuestos que se hacen de manera enunciativa mas no limitativa como lo son: escrituración, traspaso, compra-venta y en general cualquier transmisión de la propiedad o posesión a un tercero. Lo anterior deberá hacer del conocimiento el desarrollador al Organismo Operador en un plazo no mayor a treinta días naturales siguientes a la celebración de cualquiera de los supuestos antes señalados.

Las tomas domiciliarias deberán cumplir con la Norma Oficial NOM-001-CONAGUA-2011, y estar construidas hasta el límite del predio del establecimiento, por ningún motivo el Desarrollador o el usuario conectará el servicio de agua potable, hasta que el personal del Organismo Operador realice la instalación del medidor, previa contratación de los servicios por parte del usuario. El buen funcionamiento de las instalaciones al interior del domicilio, es responsabilidad del usuario.

XVIII.- Los usuarios que tengan la actividad de venta de agua purificada, pagaran su factibilidad en la cantidad de 177.5 veces el valor diario de la Unidad de Medida y Actualización.

Este Organismo Operador se reserva el derecho de autorización de la factibilidad, para las empresas purificadoras de agua que deseen instalar sus negocios en colonias con baja presión de agua.

XIX.- Así mismo, el usuario pagará los servicios de agua para construcción para comercios e industrias a razón de 0.38 veces el valor diario de la Unidad de Medida y Actualización, por metro cuadrado de construcción, con actualización anual aplicable en la misma proporción que se incrementen las tarifas.

XX.- Toda Industria No Contaminante que garantice la generación de mas de 100 empleos permanentes en el Municipio, quedará exenta del costo de Factibilidad del Servicio de Agua Potable

XXI.- Los casos no previstos en esta facultad reglada serán analizados de manera específica por el Organismo Operador, para definir tanto la factibilidad de servicios como la conexión.

D).- TARIFA DE CONEXIÓN DE SERVICIOS DE AGUA POTABLE DOMÉSTICA, COMERCIAL E INDUSTRIAL.

1°.- La tarifa por los servicios de conexión para el servicio de agua potable son las siguientes:

SERVICIO MEDIDO	AGUA	AGUA	AGUA	AGUA	DRENAJE
	1/2"	3/4"	1"	2"	6"
TARIFA EN UMAS					



Colonia Fraccionamiento	y/o					
Residencial	11.87	26.71	50.70	202.80	9.89	
Servicios						
Urbano Residencial						
Servicios	15.52	30.36	54.35	206.45	13.54	
Comercial						
Servicios	27.48	62.31	118.24	472.96	13.85	
Industrial						
Servicios	39.56	89.02	168.91	675.65	19.79	
Mixta						
Servicios	21.99	50.33	94.59	378.37	11.08	
Otros						
(Privadas y Edificios)	24.73	55.63	105.57	422.28	24.73	

2º.- Por concepto de otros servicios los cobros y cargos serán como sigue:

CONCEPTOS	COSTO EN UMAS
Solicitud de inspección de servicios	1.08
Venta de Agua Para Distribución a Concesionarios y Particulares:	
Venta de agua potable m3	0.28
Venta de agua potable en pipa m3 a domicilio, más costo de traslado.	0.59
Venta de agua residual tratada en planta m3	0.14
Por Cambio de Nombre de Usuario en Recibo	
Doméstico	3.49
Comercial e Industrial y otros	5.55
Otros Cargos	
Carta de No Adeudo	1.78
Cancelación de Servicio Doméstico	4.12
Cancelación de Servicio Comercial e Industrial	5.55
Duplicado de Recibo	0.11
Por Reconexión de Servicios	



Niple de cuadro de medidor o llave de banqueteta	0.93
Limitación en Banqueta	3.95
Limitación de Descarga	3.95
Limitación en pavimento	5.32
Por Suspensión Voluntaria de Servicios	
Receso de contrato y servicios de agua y drenaje uso domestico	4.13
Receso de contrato y servicios de agua y drenaje, uso comercial, industrial y otros	6.44
Habilitación de contrato y servicios de agua y drenaje uso domestico	4.13
Habilitación de contrato y servicios de agua y drenaje, uso comercial, industrial y otros	6.44
Materiales e Instalación de cuadro de medición:	
a) Para tomas de ½ pulgada	5.49
b) Para tomas de ¾ pulgada	6.35
c) Para tomas de 1 pulgada	8.30
d) Para tomas de 1 ½ pulgada	13.25
e) Para tomas de 2 pulgadas	18.40
f) Para tomas de 3 pulgadas	24.75
g) Para tomas de 4 pulgadas	31.05
Suministro e instalación de medidores de agua potable:	
a) Para tomas de ½ pulgada	10.25
b) Para tomas de ¾ pulgada	14.40
c) Para tomas de 1 pulgada	20.45
d) Para tomas de 1 ½ pulgada	68.75
e) Para tomas de 2 pulgadas	98.40
f) Para tomas de 3 pulgadas	153.90
g) Para tomas de 4 pulgadas	172.70
Válvula de Seguridad	5.32
Limpieza de registro en forma manual	1.51
Limpieza de registro con equipo vactor Domestico por hora o fracción	4.53
Limpieza de registro con equipo vactor Comercial por hora o fracción	13.02
Limpieza de registro con equipo vactor Industrial por hora o fracción	26.04

Los costos anteriores estarán sujetos a aumentos en los aparatos medidores en el momento en que cambie su costo de mercado

CAPÍTULO III NORMATIVA ESPECIAL

ARTÍCULO 15

La recaudación total de los servicios que establece este capítulo se aplicará exclusivamente en la prestación de los servicios de agua potable, por conducto del Organismo Operador de Agua Potable y Alcantarillado y en ningún caso podrá ser destinado a otro fin distinto.

ARTÍCULO 16

Los servicios por concepto de agua potable, alcantarillado y saneamiento se pagarán mensualmente, y se causarán recargos a los usuarios, con adeudos de un mes o más, los cuales se calcularán a la tasa de recargos en mora que establece la S.H.C.P.

**ARTÍCULO 17**

Para la nueva toma que se instale, pagarán los servicios que esta facultad reglada establece desde la fecha en que se haga la conexión que permita hacer uso del líquido.

ARTÍCULO 18

En el caso de edificios y privadas, cada departamento, vivienda o local pagarán los servicios de acuerdo con el aparato medidor que se instale en cada uno de ellos, y además cubrirán por medio de la administración del edificio, la cuota que proporcionalmente les corresponda por el consumo del agua que se haga para el servicio común del propio edificio. De este último pago responden solidariamente los propietarios y en consecuencia por su adeudo se podrá embargar la totalidad del inmueble, mientras no se instalen aparatos medidores, la cuenta se cobrará conforme a lo dispuesto en las tarifas de cobro, quedando el pago a cargo de la administración del edificio.

ARTÍCULO 19

Cuando un edificio construido que tenga instalada una sola toma de agua pase al régimen de propiedad en condominio, el Organismo Operador de Agua Potable y Alcantarillado, podrá autorizar, si no existe inconveniente, que la totalidad del edificio siga surtiéndose de agua de dicha toma, eximiendo a los propietarios de cada piso, departamento, vivienda o local, de instalar aparato medidor individual.

ARTÍCULO 20

Son usuarios por los servicios de agua potable, drenaje y saneamiento los siguientes:

- I.- Los propietarios de los predios en que estén instaladas las tomas y descargas;
- II.- Los poseedores de predios en los siguientes casos:
 - 1.- Cuando la posesión se derive de contratos de promesa de venta o de contratos de compra-venta con reserva de dominio, mientras estos contratos estén en vigor y no se traslade el dominio del predio.
 - 2.- Cuando no exista el propietario los usufructuarios del predio.
- III.- Los arrendatarios de predios o locales que tengan servicio de agua potable, drenaje y saneamiento.

ARTÍCULO 21

Tienen responsabilidad objetiva para el pago de los servicios que establece este capítulo, las personas que adquieran predios o establecimientos respecto a los cuales exista adeudo por este concepto, causado con anterioridad a la adquisición, así como los Notarios Públicos que realicen trámites de escrituración, traspasos y en general cualquier transmisión de propiedad, sin la certificación de no adeudo del predio por servicios, accesorios, créditos fiscales, etc., emitido por el Organismo Operador.

ARTÍCULO 22

Cuando no se pueda determinar el consumo de agua en virtud del desperfecto del medidor o falta del mismo por causas no imputables al propietario, poseedor, arrendatario, o encargado del predio, giro o establecimiento, el servicio de agua se cobrará promediando el importe de los consumos causados en los tres meses inmediatos anteriores; si por la reciente instalación del medidor no se han causado datos en los tres meses anteriores, el servicio se cobrará de acuerdo con la cuota fija establecida en el artículo 14, de esta facultad reglada, de las cuotas del servicio.

ARTÍCULO 23

Cuando no pueda determinarse el consumo de agua por desperfecto en el medidor o falta del mismo, causado intencionalmente por el Propietario o encargado del predio, giro o establecimiento, o por motivos imputables a ellos, el servicio de agua se cobrará en la forma que fija el artículo anterior, pero se duplicarán las cuotas, sin perjuicio de que se impongan las sanciones que procedan y el cargo por reposición del medidor.

ARTÍCULO 24



Para los efectos del artículo anterior se presumirá que los desperfectos del medidor fueron causados intencionalmente por el usuario del predio en que se encuentre instalado, si el predio está ocupado por personas distintas, ya sea a título gratuito o en virtud de arrendamiento, el desperfecto será imputable al propietario y se aplicará lo dispuesto en el Artículo anterior.

CAPITULO IV DEL SERVICIO Y SUS VERIFICACIONES

ARTÍCULO 25

La verificación del consumo de agua del servicio público en los predios, giros o establecimientos que lo reciban, se hará por medio de aparatos medidores de acuerdo a lo siguiente:

- a).- Los aparatos medidores solo podrán ser instalados por el personal oficial, previa la verificación de su correcto funcionamiento y retirados por el mismo personal cuando hayan sufrido daños, funcionen defectuosamente o exista cualquiera otra causa justificada que amerite el retiro; el aparato medidor será responsabilidad del usuario y su reemplazo será con cargo al usuario.
- b).- Instalados los aparatos medidores, solo podrán ser retirados o modificada su instalación, por los empleados autorizados por el Organismo Operador de Agua Potable y Alcantarillado.
- c).- Los propietarios y ocupantes por cualquier título de los predios, giros o establecimientos donde se instalen aparatos medidores, serán solidariamente responsables de estos.
- d).- Los que por cualquier título ocupen predios, giros o establecimientos en donde se encuentren instalados aparatos medidores, estarán obligados a permitir su examen en todo tiempo.
- e).- La lectura de los medidores para determinar el consumo de agua en cada predio, giro o establecimiento, se hará por periodos de 28 a 30 días.
- f).- Tomada la lectura del medidor el empleado que lo haya verificado, formulará una nota oficial y en ella anotará los datos siguientes:
 - I.- Número de cuenta con la que esta empadronada la toma de agua;
 - II.- Lectura anterior;
 - III.- Lectura actual.
 - IV.- Consumo registrado por el aparato medidor.
- g).- Cuando el usuario no esté conforme con el consumo o cualquier otro concepto expresado en el recibo autorizado correspondiente, expedido por el Organismo Operador a que se refiere el artículo anterior, podrá inconformarse ante el Organismo Operador de Agua Potable y Alcantarillado respectivo, dentro del mes en que deba de efectuar el pago correspondiente al consumo objetado. Si la inconformidad no se presenta dentro de este plazo la lectura quedara firme para todos los efectos.
- h).- El medidor del servicio de agua potable deberá instalarse en el domicilio del titular del derecho en la parte exterior del predio, giro o establecimiento, de tal suerte que esté libre de obstáculos a fin de que en todo tiempo y sin dificultad pueda tomarse la lectura o revisar su buen funcionamiento.
- i).- Cuando el Organismo Operador de Agua Potable y Alcantarillado tenga conocimiento de que se ha infringido lo dispuesto en el artículo anterior, fijará un plazo que no excederá de 30 días al propietario u ocupante del Predio, giro o establecimiento en que se encuentre instalado el aparato medidor, para que en ese tiempo se de cumplimiento a lo que dispone dicho artículo y de no hacerse así, se impondrá la sanción correspondiente. En caso de hacer caso omiso al requerimiento, el Organismo Operador tendrá la facultad de reubicar o instalar uno nuevo que cumpla con los requerimientos señalados, con cargo para el usuario, de acuerdo a lo indicado.
- j).- Cuando al practicarse una inspección, se advierta que el aparato medidor presenta algún daño o que funcione irregularmente, el inspector dará aviso al Organismo Operador de Agua Potable y Alcantarillado, para que proceda a su reposición con cargo al usuario.
- k).- Los propietarios o poseedores de predios, giros o establecimientos en que se hayan instalado aparatos medidores, así como sus encargados u ocupantes, tienen la obligación de poner en conocimiento al Organismo



Operador de Agua Potable y Alcantarillado, de todo daño o desperfecto del medidor, realizando el Organismo Operador, el reemplazo del mismo con cargo al usuario.

- l).- Cuando se tenga conocimiento de daños o desarrreglo de un medidor, se ordenará que sea substituido, y el importe del mismo se cargara al usuario.
- m).- Las pruebas relativas al funcionamiento de un aparato medidor, se harán con citación del interesado si es que hubiere objetado la medición del consumo.
- n).- En el caso que se refiere el inciso anterior, realizadas las pruebas se levantará acta en la que se hará una revisión de las mismas y de los resultados obtenidos, en vista de los cuales los peritos del Organismo Operador de Agua Potable y Alcantarillado, determinarán si el aparato funciona correctamente, y en caso contrario, describirán los desperfectos que tengan y, sus causas probables, y si es posible, expresaran si estos desperfectos fueron causados intencionalmente, o fueron causados por alguna imprudencia o del desgaste natural producido por el uso, deberán fijar en todo caso el monto de la reposición con cargo al usuario y la determinación de multas y sanciones correspondientes, en su caso.
- o).- En vista del acta a que se refiere el inciso n), el Organismo Operador de Agua Potable y Alcantarillado, resolverá si el medidor ha funcionado y si por lo mismo, deben regir o no los consumos registrados, aprobando o modificando en su caso, el monto del importe de la reparación del medidor, esta resolución deberá notificarse al interesado y a la Oficina Recaudadora correspondiente, para los efectos de esta facultad reglada, en su caso, y del pago del Importe de la reparación del aparato, así como para la modificación del empadronamiento, cuando proceda

ARTÍCULO 26

Dentro de los plazos fijados en el Artículo 4 de esta facultad reglada, de la obligación de surtir de agua y utilizar la red de drenaje, los propietarios o poseedores de predios, giros o establecimientos, obligados a hacer uso de agua potable del servicio público o sus legítimos representantes, deberán presentar un escrito solicitando la instalación de la toma y descarga correspondiente, en dicho escrito se hará constar:

- I.- Nombre y domicilio del solicitante, y carácter con que se promueva;
- II.- Nombre y domicilio del propietario del predio, giro o establecimiento y ubicación de este;
- III.- Nombre de las calles que limiten la manzana en que se haya ubicado el predio, giro o establecimiento;
- IV.- Destino del predio y naturaleza de la actividad;
- V.- Clase de servicio que se solicite; y
- VI.- Fecha y firma del solicitante.

Recibida la solicitud el Organismo Operador procederá como sigue:

- a).- Se practicará la inspección oficial, al predio, giro o establecimiento de que se trata dentro del término de 5 días contados a partir de la fecha en que se reciba la solicitud, con el objeto de comprobar la veracidad de los datos proporcionados.
- b).- Si de la inspección practicada no aparece inconveniente legal o técnico para la instalación de la toma, el Organismo Operador de Agua Potable y Alcantarillado, formulara el presupuesto del material del pavimento, y lo comunicara al interesado, dentro de los 10 días siguientes en la fecha en que se formule, para que dentro del término de quince días contados a partir de la fecha al que quede notificado del presupuesto, cubra su importe en la caja del Organismo Operador de Agua Potable y Alcantarillado.
- c).- Comprobando el pago del importe del presupuesto, a que se refiere el inciso anterior, el Organismo Operador de Agua Potable y Alcantarillado, ordenará la instalación de la toma que se llevará a cabo dentro de un plazo de 10 días naturales.
- d).- Para la instalación de las tomas de agua, el Organismo Operador de Agua Potable y Alcantarillado, cobrará el importe conforme al presupuesto de gastos a esas instalaciones conforme a la tarifa correspondiente.



- e).- Tratándose de tomas solicitadas para giros o establecimientos ubicados en puestos semi-fijos, accesorias de mercados locales pertenecientes a predios, exentos legalmente del pago por el servicio de agua potable, deberán otorgarse como requisito previo para su instalación la garantía que establece el inciso "b" de este Artículo.
- f).- Las tomas deberán de instalarse precisamente frente a las puertas de entrada de los predios, giros o establecimientos y los aparatos medidores en el interior junto de dichas puertas, en forma que sin dificultades se pueda llevar a cabo las lecturas de consumo las puertas de funcionamiento del aparato a su cambio; Cuando por causa de fuerza mayor o por circunstancias especiales el Organismo Operador de Agua Potable y Alcantarillado encuentre conveniente para que se instale en cualquier lugar del predio pero lo más próximo a la puerta de entrada a manera de facilitar su instalación y revisión.
- g).- Instalada la toma y hecha la conexión respectiva, se comunicará a la oficina del Organismo Operador de Agua Potable y Alcantarillado, la fecha de dicha conexión para la apertura de la cuenta, así como al propietario del predio, giro o establecimiento de que se trate.
- h).- Cuando tengan que efectuarse tomas de construcción y de reconstrucción de un edificio, o cuando por cualquier otra causa se haga modificar la instalación para el servicio de agua, los interesados deberán solicitar previamente el cambio de lugar de la toma, expresando las causas que lo motivaron y fijando con toda precisión, el lugar en que este instalada y en el que deba quedar. Si con la modificación no se infringen las disposiciones de esta facultad reglada, se ordenará el cambio de la toma, el que deberá hacerse por el Personal Oficial a costa del interesado.
- i).- En los casos en que proceda la supresión de una toma, de acuerdo con las disposiciones de esta facultad reglada, el interesado lo solicitara al Organismo Operador de Agua Potable y Alcantarillado, expresando las causas en que se funde. La toma será suprimida dentro de los diez días siguientes a la fecha en que Organismo Operador de Agua Potable y Alcantarillado considera que resulta procedente. La fecha de la supresión de la toma se comunicará dentro de los que se reciba la solicitud, si de las investigaciones que haga el Organismo Operador de diez días siguientes a la Oficina Recaudadora correspondiente.
- j).- En los casos de clausura, traspaso o traslado de un giro mercantil o industrial o de cambio de negocio, el propietario del giro deberá manifestarlo al Organismo Operador de Agua Potable y Alcantarillado y a las Oficinas Recaudadoras, para que hagan las anotaciones procedentes, en el Registro y Padrón, recibido el aviso, se procederá en su caso en la forma en que dispone el inciso anterior.
- k).- Cuando el propietario de un Predio no cumpla con la obligación que se señala en el inciso anterior, pero el Organismo Operador de Agua Potable y Alcantarillado tenga conocimiento por cualquier otro medio de la clausura o traspaso, traslado de giro, ordenara cuando proceda, la supresión de la toma y la descarga, así como las anotaciones correspondientes en el Registro y Padrón, sin perjuicio de que se impongan las sanciones procedentes.

ARTÍCULO 27

El Organismo Operador de Agua Potable y Alcantarillado, llevará un Registro de Tomas en el que, consten los siguientes datos:

- I.- Ubicación del Predio, giro o establecimiento en que se haya instalado;
- II.- Nombre del usuario;
- III.- Fecha de la solicitud de la toma;
- IV.- Nombre del solicitante;
- V.- Fecha de instalación de la toma;
- VI.- Clase de la toma;
- VII.- Número y diámetro de los medidores;
- VIII.- Fecha en que el medidor sea cambiado y motivo de cambio;
- IX.- Fecha en que se retire el medidor y la causa; y
- X.- Las demás que estimen necesarias el Organismo Operador de Agua Potable y Alcantarillado.



ARTÍCULO 28

Las personas obligadas a pagar los servicios de agua potable, deberán cubrirlos dentro de los términos que señala la facultad reglada.

Cuando los giros o establecimientos no cubran los servicios de agua potable, dentro de los plazos que en cada caso señale el recibo correspondiente y en las oficinas que en cada caso ponga a disposición el organismo al usuario, de no realizarlo se podrá proceder a hacer efectivo su pago sobre los bienes de los propietarios de los mismos.

Cuando se transfiera la propiedad de un inmueble con sus servicios, el nuevo propietario se subroga en los derechos y obligaciones derivados de la contratación anterior, debiendo dar aviso al Organismo Operador.

CAPITULO V
VISITAS DE INSPECCIÓN Y SANCIONES

ARTÍCULO 29

Se practicarán visitas de inspección:

- I.- Para determinar el consumo de agua por medio de la lectura de los aparatos medidores;
- II.- Para conocer si las instalaciones interiores de un predio, giro o establecimiento que reciba el servicio público de agua potable, llenen las condiciones que fija esta facultad reglada;
- III.- Para comprobar si los medidores funcionan correctamente y para retirarlos e instalar nuevos aparatos en caso necesario;
- IV.- Para verificar los diámetros de las tomas;
- V.- Para verificar y comprobar las variaciones considerables de consumos a juicio del Organismo Operador;
- VI.- Para comprobar que no se estén en algún supuesto de infracciones, de conformidad con el apartado correspondiente en esta facultad reglada y/o la normatividad local o federal dentro del ámbito de competencia en la materia.
- VII.- Así mismo, comprobará el buen uso a las redes de agua potable, y se sancionara con base al Artículo 36 Fracción IV, numeral 9 de este reglamento, al que por emplear mecanismos para succionar agua de las tuberías de distribución, ocasiona deficiencias en el servicio o desperfectos en las instalaciones, independientemente a la obligación de cubrir el monto cuantificado de daños y consumos estimados, en cuyo caso el Organismo Operador está facultado para retirar el mecanismo de succión, como garantía de pago de la multa, y los daños ocasionados, constando esto, en el acta de hechos levantada para tal efecto.
- VIII.- Para investigar si se cumplen debidamente las disposiciones de esta facultad reglada.

ARTÍCULO 30

Las visitas de inspección se practicarán por inspectores del Organismo Operador de Agua Potable y Alcantarillado debidamente autorizados.

ARTÍCULO 31

Antes de practicar una visita, los inspectores del Organismo Operador de Agua Potable y Alcantarillado están obligados en todo caso a acreditar su personalidad con la credencial correspondiente.

ARTÍCULO 32

Cuando se impida al inspector tomar la lectura, dejará al dueño o la persona con quien se entienda la diligencia un citatorio para que espere el día y la hora que se fije dentro de los diez días siguientes apercibiéndole de que, de no esperar o de no permitirle la visita se le impondrá la sanción que corresponda, pudiendo procederse hasta la cancelación del servicio.

La entrega del citatorio se hará constar por medio de razón que firmará quien la reciba, en unión del inspector que practique la visita y en caso de que aquel se niegue o no supiere hacerlo, se asentará en la razón esta circunstancia.



En caso de que se oponga resistencia a la práctica de una visita, ya sea de una manera franca o por medio de evasivas, aplazamientos injustificados, se levantará acta circunstanciada.

El Organismo Operador de Agua Potable y Alcantarillado sin perjuicio de que imponga al infractor la sanción procedente notificará nuevamente al propietario, poseedor y encargado del predio, giro o establecimiento de que se trate, que el día y la hora que al efecto se señale deba permitirse la inspección con el apercibimiento de que si se resiste será conminado por desobediencia a un mandato legítimo de la autoridad. Si a pesar de la notificación anterior se impide la visita se consignará ante la Procuraduría General de Justicia del Estado, sin perjuicio de que se proceda en los términos que establece esta facultad reglada. Cuando se encuentre cerrado el predio, giro o establecimiento en que deba practicarse una visita de inspección, se prevendrá a los ocupantes, encargados, propietarios o poseedores, por medio de un aviso que se fijará a la puerta de la entrada, que el día y la hora que señale dentro de los diez días siguientes deberá tenerse abierto, con el apercibimiento de que serán consignados por desobediencia a un mandato legítimo de la autoridad si no lo hace. Si agotado el procedimiento señalado en este artículo no puede practicarse la visita porque permanezca cerrado el predio, giro o establecimiento, el Organismo Operador de Agua Potable y Alcantarillado por medios legales y ante las autoridades competentes, solicitará se lleve a cabo, fracturas de las cerraduras, haciendo uso de la fuerza pública si fuere necesario, consignando por desobediencia a quien resulte responsable. En el acta se expresará con toda claridad el objeto de la visita, el lugar donde deba practicarse y las causas por las que se mande llevar a cabo, así como los fundamentos legales del procedimiento.

ARTÍCULO 33

De toda visita de inspección se levantará acta por triplicado en la que se hará constar:

- I.- Lugar y fecha en la que se practique la visita;
- II.- Ubicación del Predio, Giro o Establecimiento en que se lleva a cabo;
- III.- Nombre y domicilio del propietario y poseedor del predio, giro o establecimiento y nombre comercial de este;
- IV.- Nombres y domicilios de las personas con las que se entienda la visita;
- V.- Nombres y domicilios de los testigos que intervengan;
- VI.- Objeto de la visita;
- VII.- Resultado de la misma; y
- VIII.- Lo que el interesado exponga con relación a la visita.

En caso de infracción a las disposiciones de esta facultad reglada se hará una relación pormenorizada de los hechos que constituyen expresando los nombres y los domicilios de los infractores.

ARTÍCULO 34

En los casos en que tengan que fracturarse cerraduras, por autorización judicial, para la práctica de visitas, terminadas estas, volverán a asegurarse la o las puertas, convenientemente, siempre en presencia de la autoridad.

Las visitas se limitarán exclusivamente al objeto indicado en la orden respectiva y por ningún motivo podrán extenderse a objetos distintos, aunque se relacione con el servicio de agua, pero si se descubre una infracción a las disposiciones de esta facultad reglada, el inspector lo hará constar en el acta. En los casos en que sea necesario para la mejor aplicación del resultado de la visita, se agregará al acta una descripción gráfica del lugar en que se lleve a cabo.

El acta que se haga constar alguna infracción a las disposiciones de esta facultad reglada, cuando no sea firmada por el infractor, deberá firmarse por dos testigos que den fe de los hechos que constituyen dicha infracción; si los testigos no supieran firmar imprimirán sus huellas digitales al calce del acta.

Lo mismo se hará si no sabe firmar el infractor siempre que quiera hacerlo.

De toda acta se enviará un ejemplar al Organismo Operador de Agua Potable y Alcantarillado, para el efecto de que se apliquen las sanciones administrativas que establece esta facultad reglada, independientemente de la sanción pecuniaria que corresponda. Los inspectores que descubran tomas clandestinas, daños o desperfectos de un aparato medidor, derivaciones



o cualquier otra situación irregular se describirán puntualizando las causas que lo produjeron y todas las circunstancias que permitan fijar la importancia de los daños y la responsabilidad de las personas que lo hayan causado.

SANCIONES

ARTÍCULO 35

A los que debiendo surtirse de agua potable del servicio público, no cumplan con la obligación de solicitar y contratar la toma de agua correspondiente dentro de los plazos que fija esta facultad reglada, o impidan la instalación de la misma, se les impondrá una multa de 100.08 veces el valor diario de la Unidad de Medida y Actualización, tratándose de tomas nuevas, aunado al pago del contrato correspondiente; debiendo cubrir los retroactivos por 5 años mínimo en caso de tomas de predios edificados y habitados que se encuentren en uso:

- I.- En los casos de la fracción I del Artículo 4, en el renglón correspondiente a la obligación de solicitar y contratar de agua potable y utilizar red de drenaje, desde la fecha en que se haya notificado legalmente o verificado mediante inspección, el haber quedado establecido el servicio en la calle en que estén ubicados sus predios, giros o establecimientos hasta el día en que se instale la toma.
- II.- En los casos a que se refiere la fracción II del mismo renglón, desde que se inicien el plazo de 30 días que en ella se señala, hasta la instalación de la toma.

ARTÍCULO 36

Se impondrán las siguientes multas:

- I.- De 100.08 a 210.17 veces el valor diario de la Unidad de Medida y Actualización, a los que en cualquier forma proporcionen servicio de agua para uso doméstico a título gratuito u oneroso a los propietarios, poseedores y ocupantes de predios, que conforme a las disposiciones de esta facultad reglada estén obligados a surtirse de agua del servicio público;
- II.- De 201.17 a 500.41 veces el valor diario de la Unidad de Medida y Actualización, a los que en cualquier forma proporcionen servicio de agua para uso comercial, mixto, público y/o industrial a título gratuito u oneroso a los propietarios, poseedores y ocupantes de predios que conforme a las disposiciones de esta facultad reglada estén obligados a surtirse de agua del servicio público;
- III.- Se aplicarán multas y sanciones de acuerdo con el Artículo 111 del Reglamento de Protección al Ambiente en Materia de Control de Contaminación del Agua Residual del Sistema Descentralizado de Agua Potable y Alcantarillado para el Municipio de Gómez Palacio Dgo., a quienes arrojen residuos fuera del marco de la Norma Oficial Mexicana NOM-002-SEMARNAT-1996.
- IV.- De 100.08 veces el valor diario de la Unidad de Medida y Actualización, en los siguientes casos:
 - 1.- A los que impidan a los empleados autorizados del Organismo Operador de Agua Potable y Alcantarillado, el examen de los aparatos medidores e inspecciones de instalaciones.
 - 2.- A quien viole los sellos de un aparato medidor.
 - 3.- A quien por cualquier medio, altere el consumo marcado por los medidores, independientemente de las sanciones, demandas y procedimientos a que hubiere lugar.
 - 4.- A cualquier usuario que maltrate de palabra o de hecho a un empleado del Organismo Operador de Agua Potable y Alcantarillado, de igual forma esta sanción será aplicada a los funcionarios que den maltrato a los usuarios, sin perjuicio de lo que procede de acuerdo con la Ley de Responsabilidades de los Servidores Públicos del Estado y de los Municipios.
 - 5.- Al que por sí, por medio de otro y sin estar legalmente autorizado para hacerlo, retire un medidor transitorio o definitivamente, varíe su colocación o lo cambie de lugar, sujeto al dictamen e inspección técnica correspondiente.
 - 6.- Al que personalmente o valiéndose de otro, cambie de lugar o haga modificaciones o manipulaciones a los ramales de tubería de distribución, comprendidas entre la abrazadera y el aparato medidor, ocasionando con ello que no sea posible la medición real de los consumos por servicios. En los casos de giros comerciales, mixtos, públicos o industriales la multa podrá duplicarse.



- 7.- A los que se nieguen a proporcionar sin cause justificada, los informes que el Organismo Operador de Agua Potable y Alcantarillado, les pida en relación con el servicio de agua potable.
- 8.- A los funcionarios o empleados que concedan licencia para construcciones, sin que se les presente el comprobante oficial de haber quedado instalada la toma de agua en el predio en que vaya a construir.
- 9.- Al que por emplear mecanismos para succionar agua de las tuberías de distribución, ocasione deficiencias en el servicio o desperfectos en las instalaciones, independientemente a la obligación de cubrir el monto cuantificado de daños y consumos estimados.
- 10.- A quien desperdicie el agua en forma ostensible, en contravención a la Ley y al Reglamento de Protección al Ambiente en Materia de Control de Contaminación del Agua Residual del Sistema Descentralizado de Agua Potable y Alcantarillado, para el Municipio de Gómez Palacio Dgo., Con excepción del uso industrial sujeto a las sanciones del Artículo 111, del mismo Reglamento.
- 11.- Al usuario que se limiten los servicios de agua y/o drenaje, ya sea por morosidad o por violar cualquiera de los conceptos contenidos en el presente reglamento, y se reconecte por sus propios medios los servicios sin la autorización del Sistema Operador.
- 12.- A los que cometen cualquier otra infracción a las disposiciones de este Capítulo, no especificadas en las infracciones que anteceden, y a las aplicables en la Ley de Agua del Estado de Durango.

Además de la pena que corresponda al infractor, está obligado al pago del importe de la reparación del medidor o instalaciones. Cuando no se cumpla con las obligaciones señaladas, podrá ordenarse la suspensión de las construcciones hasta que se instale la toma correspondiente. Las sanciones pecuniarias que se impongan de acuerdo con lo que dispone este Capítulo, deberán ser cubiertas dentro del término de quince días, contados a partir de la fecha en que serán notificadas a los responsables las resoluciones respectivas. Pasando dicho término sin que sean cubiertas dichas sanciones, se exigirá el pago por medio de la facultad económico-coactivo.

Cuando los hechos que infrinjan las disposiciones de esta facultad reglada, constituyeran un delito, se hará la consignación respectiva ante la instancia judicial correspondiente, sin perjuicio de aplicar las sanciones administrativas que procedan.

DISPOSICIONES GENERALES

ARTÍCULO 37

Las instalaciones de las redes generales de distribución para el servicio público de agua potable, se harán de acuerdo con las necesidades del propio servicio y con sujeción a los proyectos respectivos, aprobados en los términos que establezcan las Leyes y Reglamentos relativos. La instalación de ramales desde la tubería de distribución hasta la llave de retención o llave de banqueta, sólo lo podrán realizar los empleados del Organismo Operador de Agua Potable y Alcantarillado. Las instalaciones interiores de un predio conectado directamente con las tuberías generales del servicio público, no podrán tener conexión de tubería para el establecimiento de agua obtenido por medio de pozos, igualmente en su red sanitaria. Las tuberías de alineación de tinacos o depósitos de almacenamiento en predios, giros o establecimientos que se abastezcan del servicio público, deben descargar en la parte superior de dichos tinacos o depósitos, sin que haya posibilidad de que los mismos puedan vaciarse por esas tuberías de alimentación.

ARTÍCULO 38

El Organismo Operador, es responsable único de la administración y mantenimiento de las redes generales de agua y alcantarillado; la toma de agua y descarga para la prestación del servicio a los usuarios mediante solicitud y contratación, será responsabilidad solidaria entre las partes, debiendo el usuario mantener y rehabilitar y sustituir, la toma cuando esta sea requerida, cubriendo el usuario el costo correspondiente.

ARTÍCULO 39

En contra de los actos y resoluciones que pongan fin al procedimiento administrativo con motivo de la aplicación de esta facultad reglada, se podrá interponer el recurso de revocación en lo dispuesto en las disposiciones legales aplicables.

ARTÍCULO 40



La Tesorería Municipal no autorizará ningún cambio de propietarios de bienes inmuebles si no acreditan no tener adeudo alguno al SIDEAPA o SIDEAPAAR, para lo cual SIDEAPA o SIDEAPAAR, expedirá certificación de no adeudo con sello de constancia de pago, signada por el organismo operador dentro de su competencia. Así también, no se autorizará, el traspaso o traslado de giros mercantiles, industriales o de servicios sin que previamente se compruebe no tener adeudo alguno ante SIDEAPA o SIDEAPAAR, además deberá contratar el servicio correspondiente el nuevo propietario, una vez firmado el documento correspondiente, al hecho que lo acredita como nuevo titular del inmueble o del negocio dentro de los plazos señalados en esta facultad reglada.

En todos los casos en que conforme a las disposiciones de esta facultad reglada, el Organismo Operador de Agua Potable y Alcantarillado deba ejecutar obras de trabajos a costa de los contribuyentes o infractores, su costo se determinará de acuerdo con lo previsto en esta facultad reglada.

En los casos en que para el cumplimiento de las obligaciones que establece este capítulo no se haya fijado plazo, se tendrá por señalado el que no exceda de treinta días.

ARTÍCULOS TRANSITORIOS

Primero. - Las empresas purificadoras de agua que se mencionan en el Artículo 14, apartado C), fracción XVIII, establecidas con anterioridad a esta disposición, actualizarán su factibilidad a partir del presente año, considerando lo establecido en el primer párrafo del artículo mencionado.

Segundo. - Lo no contemplado en la presente Facultad Reglada se sujetará a lo previsto en las Leyes y Reglamentos vigentes;



ANEXO DOS

Emanado de los Artículos 33 y 34 de la Ley de Ingresos del Municipio de Gómez Palacio, Durango mediante facultad reglada que establece las bases y tasas para el SISTEMA MUNICIPAL DE AGUA POTABLE Y ALCANTARILLADO, por los servicios públicos de saneamiento dentro del Municipio de Gómez Palacio, Dgo., para el Ejercicio Fiscal 2022.

POR SERVICIO DE SANEAMIENTO

ARTÍCULO 1

En los términos del Artículo 115 fracción III, inciso a), de la Constitución Política de los Estados Unidos Mexicanos, artículo 153 de Constitución Política del Estado de Durango, de la Ley de Hacienda para los Municipios de Durango, de la Ley de Ingresos para el Municipio de Gómez Palacio, Dgo., de la Ley de Agua para el Estado de Durango y de las demás Leyes relativas, se establece mediante ésta Facultad Reglada; el funcionamiento del servicio de saneamiento, los servicios y obligaciones, bases y tasas para que opere el Organismo Operador de Agua Potable y Alcantarillado, SISTEMA DESCENTRALIZADO DE AGUA POTABLE Y ALCANTARILLADO DEL MUNICIPIO DE GOMEZ PALACIO, DGO., (SIDEAPA) y el SISTEMA DESCENTRALIZADO DE AGUA POTABLE Y ALCANTARILLADO DEL AREA RURAL DEL MUNICIPIO DE GOMEZ PALACIO, DGO., (SIDEAPAAR), para el Ejercicio Fiscal 2022, conforme a lo siguiente:

ARTÍCULO 2

Causan el derecho por el servicio de saneamiento, todas las propiedades urbanas y rurales, comprendidas dentro del perímetro donde se extiendan las obras de drenaje y se cuente con sistemas de saneamiento concesionadas u operadas por el Organismo Operador.

ARTÍCULO 3

El servicio de saneamiento de las aguas residuales, se cobrará a los usuarios de la red de drenaje, en el uso doméstico el 9.9% y en comercial e industrial de conformidad a lo establecido en el artículo 4 del presente anexo y tomando como base el cobro por el consumo mensual del servicio de agua potable.

Quedaran exentos del pago por concepto de saneamiento, los usuarios cuyas descargas cumplan cabalmente con la Norma Oficial NOM-002-SEMARNAT-1996, y lo estipulado en el reglamento de protección al ambiente en materia de control de contaminación del agua, para el municipio de Gómez Palacio, Dgo.

Los responsables de las descargas de aguas residuales a la red municipal, que no cumplan con lo establecido en los parámetros de contaminantes contemplados en el anexo uno, del reglamento de protección al ambiente en materia de control de contaminación del agua para el municipio de Gómez Palacio, Dgo., podrán optar por remover la DBO (Demanda Bioquímica de Oxígeno y SST (Sólidos Suspendidos Totales), mediante el tratamiento conjunto de sus descargas en la planta municipal, para lo cual deberá de:

- Presentar a la autoridad competente, un estudio de viabilidad que asegure que no generara un perjuicio al sistema de alcantarillado urbano municipal.
- Sufragar los costos de inversión cuando a sí se requiera, así como los de operación y mantenimiento que les correspondan de acuerdo con su caudal y carga contaminante, de conformidad con los ordenamientos jurídicos locales aplicables.

ARTÍCULO 4

Cuando la calidad de la descarga de la empresa industrial, comercial, mixta, pública o prestadora de servicios, exceda en sus aguas residuales en uno de los límites máximos permisibles de contaminantes de los parámetros establecidos por el Organismo Operador, estará sujeta al cobro por el consumo mensual del servicio de agua de conformidad a lo siguiente:

Porcentaje de Tarifa de Saneamiento en Base al Nivel de Contaminación

PARAMETRO	Lim. Max. Perm.	BAJA (13%)	MEDIA (17%)	ALTA (22%)
DQO	320 mg/L	321 - 1,000	1,001 - 2,000	>2,001
DBO	150 mg/L	151 - 700	701 - 1,000	>1,001
SST	150 mg/L	151 - 500	501 - 1,000	>1,001

ARTÍCULO 5



Toda empresa industrial, comercial o prestadora de servicios, por el permiso de descarga de aguas residuales a los sistemas de drenaje y alcantarillado, deberá pagar una cuota anual en los siguientes términos:

TARIFAS DE NORMATIVIDAD POR LOS SERVICIOS DE TRÁMITE Y EXPEDICIÓN DE DOCUMENTOS

TARIFAS CORRESPONDIENTE A ESTABLECIMIENTOS COMERCIALES

1. Por la expedición anual de cada permiso de descarga de aguas residuales y/o sanitarias provenientes de establecimientos que no utilizan agua en su proceso quedan exentas.

TARIFAS CORRESPONDIENTE A ESTABLECIMIENTOS COMERCIALES, INDUSTRIALES Y PRESTADORES DE SERVICIOS, QUE UTILICEN AGUA EN SU PROCESO PARA EL DESARROLLO DE SU ACTIVIDAD

1.- Por la expedición anual de cada permiso de descarga de aguas residuales y/o sanitarias, proveniente de establecimientos comerciales, industriales y prestadores de servicio, pagarán conforme a la siguiente tarifa:

PERMISO DE DESCARGA TARIFA EN UMAS			
NIVEL DE CONTAMINACION CONSUMO (M3)	BAJA	MEDIA	ALTA
	0-30	20.11	23.53
31-70	60.11	70.32	76.99
71 - 150	80.14	93.76	102.66
150 - x	106.17	139.95	182.41
2.- Por la concesión para el aprovechamiento de aguas residuales del Sistema de Alcantarillado.			335.74
3.- Por la validación de proyectos para la instalación de Plantas de Tratamiento de Aguas Residuales y/o Sanitarias para la Industria.			205.44
4.- Por el vertido de aguas residuales a los sistemas de tratamiento por parte de vehículos cisterna hasta de 10 m3, previo cumplimiento de la normatividad de sus aguas residuales y/o sanitarias. Precio por unidad o cisterna			0.33

ARTÍCULO 6

Para todo lo no contemplado en relación a las obligaciones por concepto de saneamiento se atenderá a lo dispuesto por la LEY DE AGUA PARA EL ESTADO DE DURANGO y al REGLAMENTO DE PROTECCIÓN AL AMBIENTE EN MATERIA DE CONTROL DE CONTAMINACIÓN DEL AGUA RESIDUAL DEL SISTEMA DESCENTRALIZADO DE AGUA POTABLE Y ALCANTARILLADO PARA EL MUNICIPIO DE GOMEZ PALACIO DGO., y lo conducente con otras Leyes o Reglamentos Federales, Estatales o Municipales.

ARTÍCULO TRANSITORIO



ÚNICO. - Lo no contemplado en la presente Facultad Reglada de este anexo estará sujeto a lo establecido en las Leyes y Reglamentos Municipales vigentes.



ANEXO TRES

Emanado del artículo 3 de la Ley de Ingresos del Municipio de Gómez Palacio, Dgo., para el ejercicio fiscal 2022, mediante facultad reglada, se permite establecer las bases y tasas en percepciones (Ingresos) para el Organismo Descentralizado denominado "EXPO FERIA GÓMEZ PALACIO, DGO", con base a lo siguiente:

CENTRO DE CONVENCIONES

ARTICULO 1.- En los términos del artículo 150 de la Constitución Política del Estado de Durango, de la Ley de Hacienda para los Municipios del Estado de Durango, de la Ley de Ingresos del Municipio de Gómez Palacio, Dgo., el Reglamento de Ferias y Expos, Reglamento Interno de Políticas del Expositor y de las demás leyes relativas, se establece mediante esta facultad reglada, los derechos, obligaciones, bases y tasas para el funcionamiento del Organismo Descentralizado "Expo Feria Gómez Palacio, Dgo", para el ejercicio fiscal 2022, conforme a lo siguiente:

ARTICULO 2.- Las políticas para el arrendamiento del Centro de Convenciones, en época de Feria, que cuenta con una dimensión de más de 7,000 metros cuadrados, el cual se encuentra techado, climatizado y totalmente acondicionado para diversos tipos de eventos, tales como congresos, conferencias, conciertos, eventos sociales, exposiciones y eventos comerciales, serán las que se mencionan en el Reglamento Interno de Políticas del Expositor, así como en el contrato de arrendamiento que se celebre y estarán sujetas al pago de las siguientes tarifas:

Locales en cabeceras con mampara aglomerada de dimensiones 3 x 3 m, recubierta de melanina blanca por ambos lados, con dos lámparas fluorescentes de 2 x 39 W y contacto doble polarizado, así como la marquesina con el nombre del expositor, tendrá un costo mensual de 177.54 veces el valor diario de la Unidad de Medida y Actualización, netos.

Los locales interiores con las mismas dimensiones y características ya mencionadas, tendrán un costo mensual de 142.03a veces el valor diario de la Unidad de Medida y Actualización, neto.

ARTICULO 3.- El arrendamiento del Centro de Convenciones para fechas fuera de épocas de feria, dependiendo del tipo de evento que se trate, su costo diario fluctúa entre los 177.54 y 946.86 veces el valor diario de la Unidad de Medida y Actualización, netos por día de evento.

ARTICULO 4.- En caso de siniestro o daño ocasionado a las instalaciones o equipo perteneciente a la Expo Feria Gómez Palacio, está sujeto al pago de la totalidad del siniestro, a entera satisfacción de la junta directiva de la Expo Feria.

ÁREA GANADERA Y VELARIA

ARTICULO 5.- El arrendamiento del área ganadera y la velaría, que cuentan con un espacio abierto, techado de 5,000 metros cuadrados aproximadamente, utilizados para diversos eventos, tales como bailes masivos, exposiciones culturales, ganaderas y artesanales, teniendo un costo su arrendamiento, que va de los 177 a los 947 veces el valor diario de la Unidad de Medida y Actualización, netos dependiendo del evento que se trate.

ÁREA DE JUEGOS MECÁNICOS

ARTICULO 6.- El arrendamiento del área de juegos mecánicos, es un espacio totalmente abierto, con una extensión aproximada de dos hectáreas de terreno, el cual es utilizado para la realización de bailes masivos, conciertos, eventos deportivos, entre otros, siendo su costo de arriendo, de 236 a 1,183 veces el valor diario de la Unidad de Medida y Actualización, netos, variación que depende del tipo de evento que se realice.

ARTICULO 7.- En época de feria, el área de juegos mecánicos, se concesionará por el término de treinta días, previo contrato que se realice al respecto, teniendo dicha concesión, un costo de 11,158 a 27,896 veces el valor diario de la Unidad de Medida y Actualización, netos.

TERRAZA DE BAILES Y ÁREA DE RESERVA

ARTICULO 8.- La Terraza de Bailes, así como del área de reserva, son espacios totalmente abiertos utilizados para la realización de bailes masivos, conciertos, eventos deportivos, entre otros, siendo su costo de utilización, de 177.54 a



1,183.58 veces el valor diario de la Unidad de Medida y Actualización netos, variación que depende del tipo de uso que se pretenda.

ÁREA LIBRE

ARTICULO 9.- El Área Libre de la Expo Feria Gómez Palacio, Dgo, hace referencia a los pasillos y andadores, que se arrendan durante la temporada, el costo por el derecho de uso de este espacio, varía según la extensión que se desee y tiene como base un precio de 59 veces el valor diario de la Unidad de Medida y Actualización por una extensión de 1 x 2 m.

ARTÍCULO 10.- En el caso de vendedores ambulantes que deseen comercializar sus productos en las instalaciones de la feria, ya sea durante eventos o durante el evento anual, deberán cubrir un costo por uso y aprovechamiento que va desde los 2.37 a las 6 veces el valor diario de la Unidad de Medida y Actualización.

PALENQUE Y SALÓN ANEXO

ARTICULO 11.- Tratándose del arrendamiento del Palenque de la Expo Feria Gómez Palacio, Durango, el cual tiene una capacidad total para 6,500 personas y es utilizado para funciones de lucha libre, box, conciertos masivos, pelea de gallos, congresos, conferencias, eventos infantiles, religiosos entre otros, el costo de la renta va de los 177.54 a los 946.86 veces el valor diario de la Unidad de Medida y Actualización netos y se cobrará tomando en consideración el tipo de evento.

ARTÍCULO 12.- El arrendamiento del Salón Anexo al Palenque la Expo Feria Gómez Palacio, Durango, el cual es utilizado para eventos y galas nocturnas, el costo de la renta va de los 180 hasta los 950 veces el valor diario de la Unidad de Medida y Actualización netos y se cobrará tomando en consideración el tipo de evento.

ARTICULO 13.- En época de feria, las instalaciones del Palenque, serán concesionadas por el término de treinta días, previo contrato que se realice al respecto, dicha concesión, tendrá un costo de 3,550.72 a 11,835.72 veces el valor diario de la Unidad de Medida y Actualización, netos.

ARTICULO 14.- El Salón Anexo al Palenque, cuyo uso durante la temporada, previa obtención de permiso por parte de la Secretaría de Gobernación, es de un salón de juegos de azar como cartas y máquinas, tiene un costo de concesión por la duración del mencionado permiso, que va desde los 4,142.50 hasta los 11,835 veces el valor diario de la Unidad de Medida y Actualización.

AUDITORIO CENTENARIO

ARTICULO 15.- El Auditorio Centenario, que es un edificio de dos pisos que cuenta con un área abierta con una cancha de duela destinada para uso en la práctica de deportes tales como basquetbol, volibol, entre otros; además de gradas para aforo, tiene un costo de utilización que varía de 118.36 a los 946.86 veces el valor diario de la Unidad de Medida y Actualización dependiendo del tipo de evento a realizarse.

TAQUILLA

ARTÍCULO 16.- El cobro por derecho de ingreso a las instalaciones de la Expo Feria Gómez Palacio, en época de feria, por persona, será de 0.36 veces el valor diario de la Unidad de Medida y Actualización.

ESTACIONAMIENTO

ARTICULO 17.- Por derecho a utilizar un espacio para un automóvil dentro del área destinada para estacionamiento de la Expo Feria Gómez Palacio, en época de feria, éste tendrá un costo de 0.036 veces el valor diario de la Unidad de Medida y Actualización, no haciéndose responsable junta directiva, en caso de robo o cualquier siniestro ocurrido a los vehículos que ingresen al estacionamiento.

ARTICULO 18.- Por derecho a utilizar un espacio para un automóvil dentro del área destinada para estacionamiento de la Expo Feria Gómez Palacio, fuera de época de feria, éste tendrá un costo de 0.12 a 0.36 veces el valor diario de la Unidad de Medida y Actualización, no haciéndose responsable la junta directiva en caso de robo o cualquier siniestro ocurrido a los vehículos que ingresen al estacionamiento.

ATRACCIONES DIVERSAS



ARTÍCULO 19.- Durante la temporada, se presenta la contratación de diversos espectáculos o atracciones, mismos que, para cubrir su costo de contratación, tienen una cuota de recuperación por derecho de admisión que va desde los 0.12 hasta 0.24 veces el valor diario de la Unidad de Medida y Actualización.

INSTALACIONES SANITARIAS

ARTÍCULO 20.- El uso y goce de las instalaciones sanitarias, tiene una cuota de recuperación por el uso de los consumibles como agua, papel higiénico y jabón, misma que va de los 0.04 a 0.06 veces el valor diario de la Unidad de Medida y Actualización.

DERECHO DE EXCLUSIVA DE PRODUCTOS O MARCAS

ARTÍCULO 21.- El derecho o privilegio por el que una persona o empresa es la única autorizada para comercializar cierto tipo de productos o marcas tiene un costo de adquisición conforme a lo siguiente:

CONCEPTO	CUOTA O TARIFA ANUAL UMA
a) Cervezas o bebidas alcohólicas	Desde 41,425
b) Refrescos o bebidas no alcohólicas	Desde 4,734
c) Otros productos o marcas	Desde 592

SANCIONES

ARTÍCULO 22.- Para la imposición de sanciones, se tomará en consideración lo siguiente:

- 1.- En relación con los artículos 2 y 3 del presente anexo, el expositor contará con un plazo máximo de veinticuatro horas para desalojar el local y retirar cuidadosamente sus pertenencias o el equipo que hubiere utilizado en el evento o exposición, en caso de incumplimiento, se hará acreedor a la aplicación de una multa de 897.27 veces el valor diario de la Unidad de Medida y Actualización. Independientemente de la reparación de daños y perjuicios que llegare a ocasionar por negligencia o descuido, tanto de él como de sus empleados o personal.
- 2.- En relación con el artículo 4 del presente anexo, el expositor contará con un plazo máximo de veinticuatro horas para desalojar el local y retirar cuidadosamente sus pertenencias o el equipo que hubiere utilizado en el evento o exposición, en caso de incumplimiento, se hará acreedor a la aplicación de una multa de 897.27 veces el valor diario de la Unidad de Medida y Actualización. Independientemente de la reparación de daños y perjuicios que llegare a ocasionar por negligencia o descuido, tanto de él como de sus empleados o personal.
- 3.- En relación con el artículo 6 del presente anexo, el expositor contará con un plazo máximo de veinticuatro horas para desalojar el local y retirar cuidadosamente sus pertenencias o el equipo que hubiere utilizado en el evento o exposición, en caso de incumplimiento, se hará acreedor a la aplicación de una multa de 897.27 veces el valor diario de la Unidad de Medida y Actualización. Independientemente de la reparación de daños y perjuicios que llegare a ocasionar por negligencia o descuido, tanto de él como de sus empleados o personal.
- 4.- En relación con el artículo 7 del presente anexo, el expositor contará con un plazo máximo de veinticuatro horas para desalojar el local y retirar cuidadosamente sus pertenencias o el equipo que hubiere utilizado en el evento o exposición, en caso de incumplimiento, se hará acreedor a la aplicación de una multa de 897.27 veces el valor diario de la Unidad de Medida y Actualización. Independientemente de la reparación de daños y perjuicios que llegare a ocasionar por negligencia o descuido, tanto de él como de sus empleados o personal.

ARTÍCULOS TRANSITORIOS

ÚNICO. - Para todo lo no contemplado en la presente facultad reglada de este anexo, se estará sujeto a lo establecido en las Leyes Estatales, Federales, así como en los Reglamentos Municipales vigentes.



PERIÓDICO OFICIAL DEL GOBIERNO DEL ESTADO

M.A.P. ING. JORGE CLEMENTE MOJICA VARGAS, DIRECTOR GENERAL

Profesora Francisca Escárcega No. 208, Colonia del Maestro, Durango, Dgo. C.P. 34240

Dirección del Periódico Oficial

Tel: 1 37 78 00

Dirección electrónica: <http://secretariageneral.durango.gob.mx>

Impreso en Talleres Gráficos del Gobierno del Estado